東広島市地形図 A’−11

1:2,500地形図

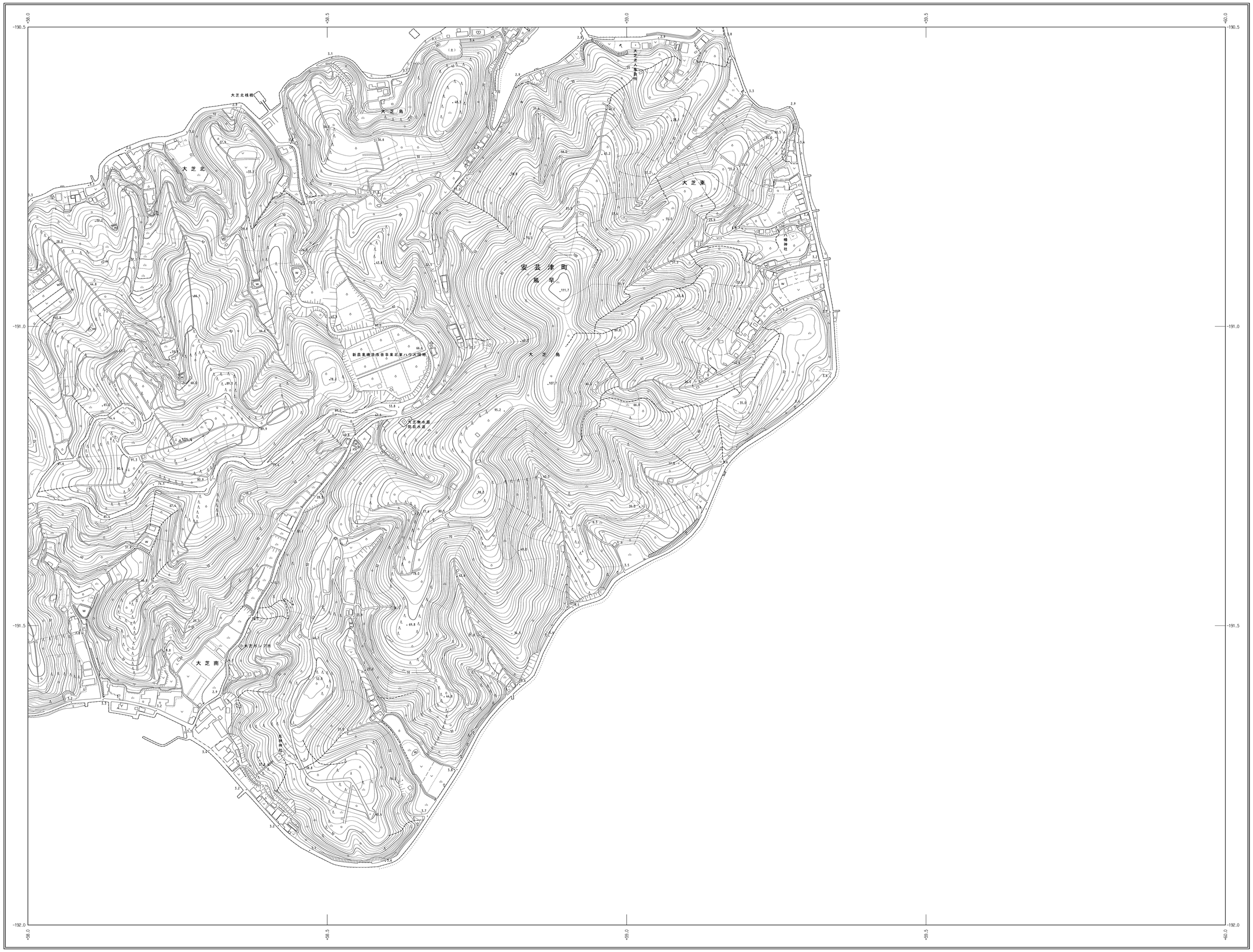

株式会社 日航コンサルタント調製

測 図 昭和 61 年 5 月（撮 影 昭和 60 年 12 月）
修正数値化 平成 18 年 3 月（撮 影 平成 17 年 5 月）

座 標 系 第Ⅲ系
等高線間隔 2m

1:2,500
0 100 200 300 400 500m

この測量成果は、建設省国土地理院長の承認及び助言を得て同院所管の測量標及び測量成果を使用して得たものである。
（承認番号）昭６０中公第１３６号

この測量成果は、国土地理院長の承認及び助言を得て同院所管の測量標及び測量成果を使用して得たものである。
（承認番号）平１７中公第３５４号

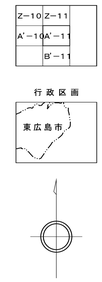

行政区画

記号



東広島市

座標系は平成１４年度国土交通省告示第９号の規定による第Ⅲ座標系
投影は横メルカトル図法
図郭に表示してある座標値はキロメートル単位
方眼は０.５キロメートル間隔
高さの基準は東京湾の平均海面
等高線の間隔はメートル
平面直角座標値は、世界測地系による

A’−11