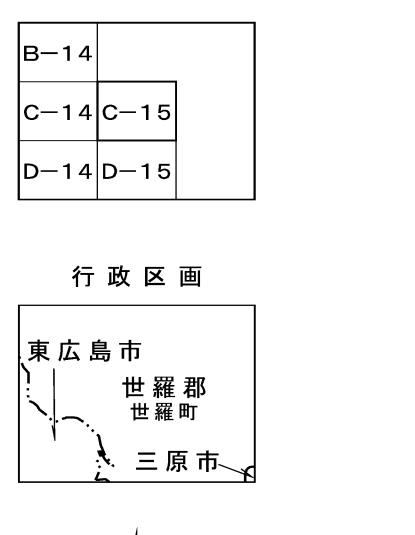


# 東広島市地形図 C-15

1:2,500地形図

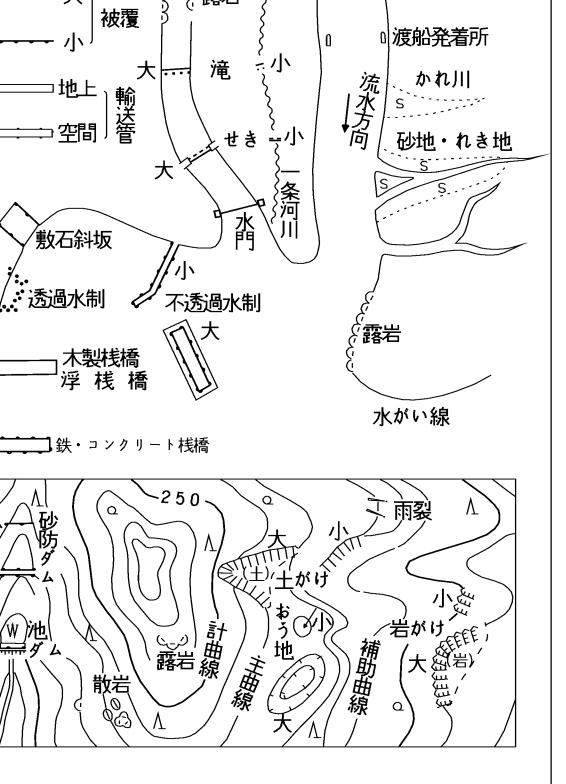


記号

	△ 25.6 三角点
	○ 25.62 水準点
	○ 25.6 特殊点
	△ 25.6 特殊点
	□ 25.62 公共施設
	● 25.6 公共施設
	● 25.62 公共施設
	● 25.6 公共施設
	● 25.62 公共施設
	● 25.6 公共施設
	● 25.62 公共施設
	● 25.6 公共施設
	● 25.62 公共施設
	● 25.6 公共施設
	● 25.62 公共施設
	● 25.6 公共施設
	● 25.62 公共施設

	△ 裁判所	△ 門
	△ 事務所	△ 基
	△ 事務所	△ 記念碑
	△ 事務所	△ 立像
	△ 事務所	△ 燈台
	△ 事務所	△ 島
	△ 事務所	△ 既設
	△ 事務所	△ 既設
	△ 事務所	△ 既設
	△ 事務所	△ 既設
	△ 事務所	△ 既設
	△ 事務所	△ 既設
	△ 事務所	△ 既設
	△ 事務所	△ 既設
	△ 事務所	△ 既設
	△ 事務所	△ 既設
	△ 事務所	△ 既設
	△ 事務所	△ 既設
	△ 事務所	△ 既設
	△ 事務所	△ 既設
	△ 事務所	△ 既設
	△ 事務所	△ 既設
	△ 事務所	△ 既設
	△ 事務所	△ 既設
	△ 事務所	△ 既設
	△ 事務所	△ 既設

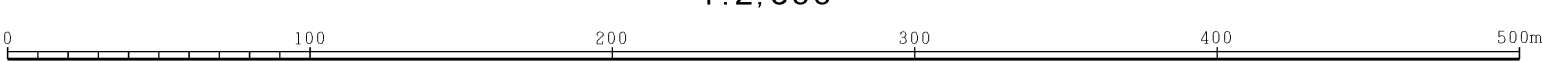
	田	雑穀園	園地
	田	芝地	草地
	田	針葉林	しの地
	田	針葉林	やし科樹林
	田	竹林	雑地



撮影 平成 17 年 5 月 カラー  
測図 平成 18 年 3 月 デジタル図化機D1AP

産総高 第Ⅱ系  
等高線間隔 2m

1:2,500



この測量成果は、国土院院長の承認及び指図を得て  
同院所管の測量機及び測量成果を使用し得たものである。  
(測量番号)平17中公第353号