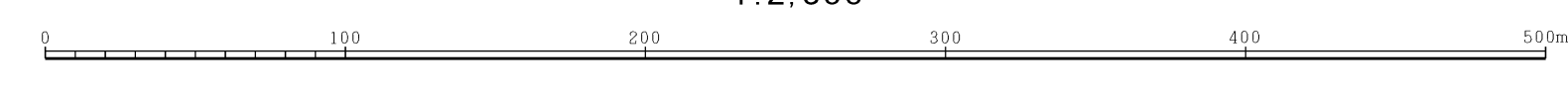




(1) 測 測 平成 10 年 3 月 (撮影 平成 17 年 5 月)
 (2) 測 測 平成 8 年 3 月 (撮影 平成 8 年 2 月)
 数値化 平成 18 年 3 月
 一部修正 平成 21 年 3 月 (撮影 平成 20 年 5 月)

標 高 基準高
 等高線間隔 2m

1:2,500




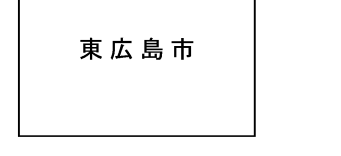
この測量成果は建設省国土地院院長の承認及び助成を得て、
 同院所管の測量成果を使用して得たものである。
 (助成番号)平 7 中公第 4 2 1 号

この測量成果は、国土院院長の承認及び助成を得て
 同院所管の測量成果及び測量成果を使用して得たものである。
 (承認番号)平 17 中公第 3 5 3 号

この測量成果は、国土院院長の承認及び助成を得て
 同院所管の測量成果及び測量成果を使用して得たものである。
 (承認番号)平 17 中公第 3 5 4 号

C-11C-12C-13
D-11D-12D-13
E-11E-12E-13

行政区画



記号

△ 普通建物	△ 三角点
□ 変り建物	△ 25.62 水準点
— 普通無壁命	△ 25.6 水準点
— 変り無壁命	▽ 25.6 公共測量式
○ 変り無壁命	▽ 25.62 公共測量式
○ 変り無壁命	△ 25.6 水準点
○ 変り無壁命	△ 25.6 水準点
○ 変り無壁命	△ 25.6 水準点

官公署	門
裁判所	歴門
診療所	基
郵便局	記念碑
森林管理署	灯台
文交	鳥居
消防署	旗
職業安定所	神社
児童福祉施設	社
区民センター	神社
出張所	社
公民館・公民館	社
保育園	社
病院	社
協同組合	社
倉庫	社
工場	社
変電所	社
建設現場	社
駐車場	社

真備道路	普通道路
軽便道路	特殊軌道
徒歩道	索道
踏切	建設中軌道
建設中の踏切	踏切
歩道・分歩道	踏切
道路のトンネル	踏切
道路橋	踏切
橋	踏切
橋	踏切
橋	踏切
橋	踏切
橋	踏切
橋	踏切

田	圃	園	圃
畑	山	山	山
水	池	池	池
池	池	池	池
池	池	池	池
池	池	池	池
池	池	池	池

大川	小川	水路	水路
水路	水路	水路	水路
水路	水路	水路	水路
水路	水路	水路	水路
水路	水路	水路	水路
水路	水路	水路	水路
水路	水路	水路	水路
水路	水路	水路	水路

株式会社 日紙コンサルタント調製

東広島市