

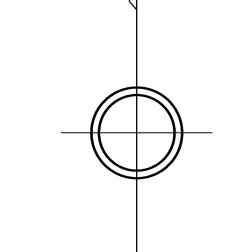
1:2,500地形図

東広島市地形図 D-15



C-14 C-15
D-14 D-15
E-14 E-15

行政区画
世羅郡
東広島市
三原市



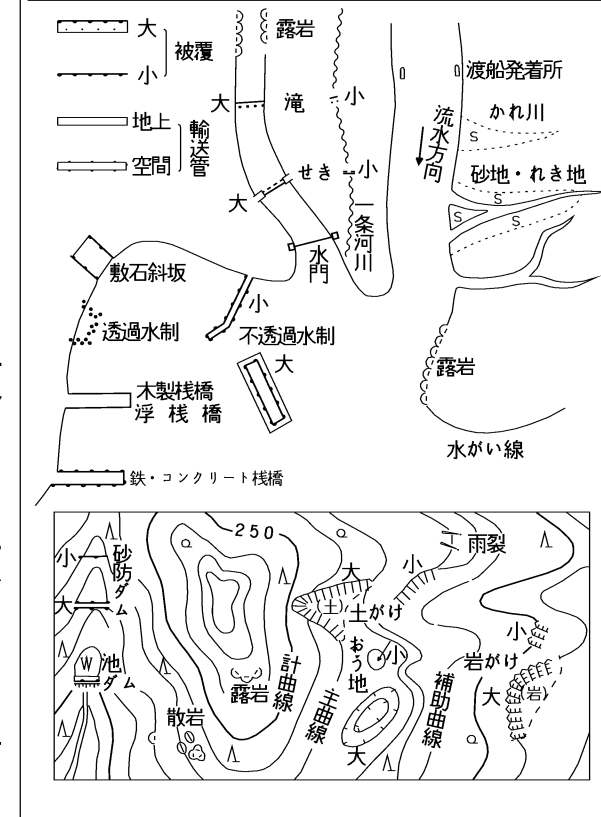
記号

□	普通建物	▲	三角点
□	壁3建物	○	水塔点
□	普通壁壁倉	○	公共施設等
□	壁5壁壁倉	○	公共施設等
□	壁5壁壁倉	○	公共施設等
□	壁5壁壁倉	○	公共施設等

○	官公署	△	門
○	裁判所	△	基礎
○	検察庁	△	記念碑
○	郵便局	△	立像
○	森林管理署	△	灯籠
○	警察署	△	鳥居
○	消防署	△	旗
○	消防署	△	旗
○	職業安定所	△	旗
○	区電の乗降所	△	旗
○	区電の乗降所	△	旗
○	区電の乗降所	△	旗
○	区電の乗降所	△	旗
○	区電の乗降所	△	旗

—	真備道路	—	普通鉄道
—	軽便鉄道	—	特殊鉄道
—	徒歩道	—	索道
—	建設中の道路	—	建設中の鉄道
—	歩道・分岐等	—	鉄道場
—	道路のトンネル	—	及び路線
—	道路橋	—	鉄道のトンネル
—	堤防	—	鉄道の駅等
—	橋脚等	—	構造等
—	堤防	—	構造等
—	堤防	—	構造等

—	堤防	—	堤防
—	堤防	—	堤防
—	堤防	—	堤防
—	堤防	—	堤防
—	堤防	—	堤防

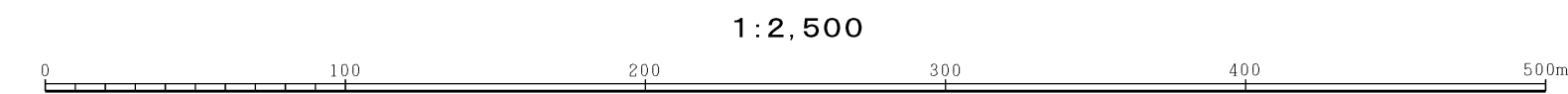


本図は平成14年度国土交通省告示第9号の地形図に基き製図されたものである。投影は横メルカトル図法、図面に表示してある距離はキロメートル単位、方位は0.5メートルの縮尺、高さの基準は東京湾の平均海面、等高線の間隔は2メートル、平面図角は経緯度、世界測地系による。

1:2,500

撮影 平成 17 年 5 月 カラー
測図 平成 18 年 3 月 デジタル図化機D1AP

産 緯 高 測 法
等 高 線 間 隔 2m



この測量成果は、国土測図院長の承認及び調査を経て、同院所管の測量簿及び測量成果を使用して得たものである。(測量番号)平17中公第353号

東
広
島
市

D-15

株式会社
陸地コンサルティング調製