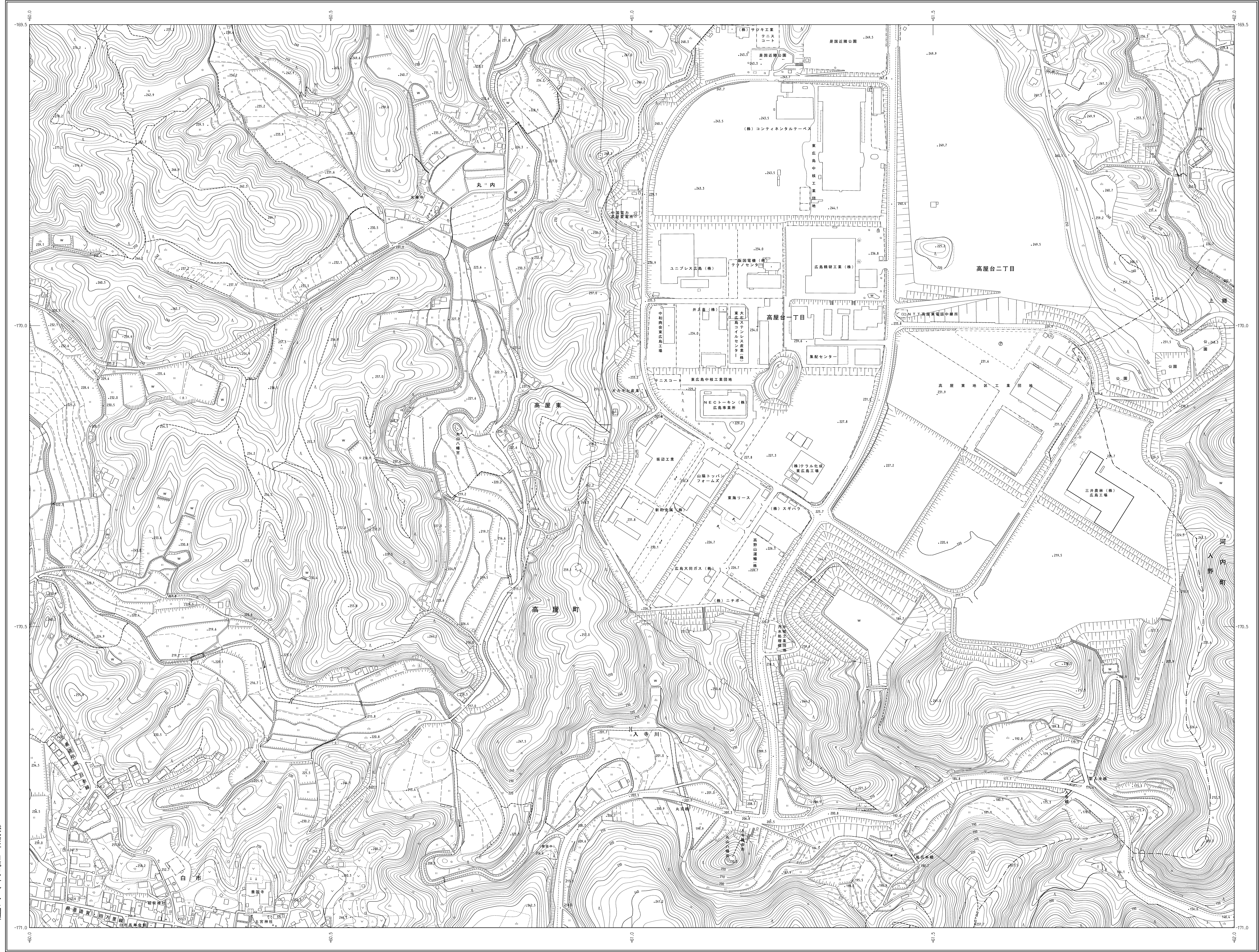
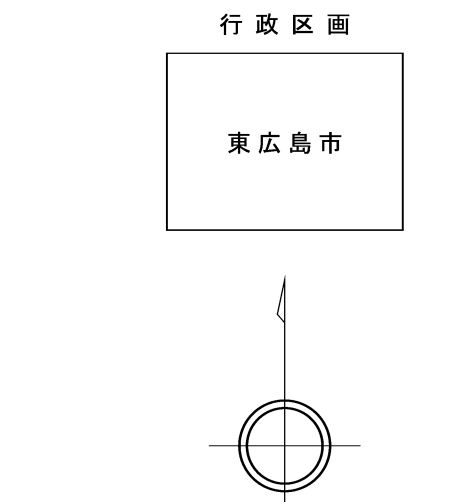


東広島市地形図 M-12

1:2,500地形図



行政区画
東広島市



記号

- | | | | |
|---|------|---|----------|
| □ | 普通建物 | △ | 三角点 |
| ◻ | 壁5建物 | ○ | 25.62水準点 |
| ◻ | 普通無壁 | ○ | 25.6水準点 |
| ◻ | 壁5無壁 | ○ | 25.6水準点 |
| ◻ | 壁5無壁 | ○ | 25.6水準点 |

- | | | | |
|---|---------|---|-----|
| ○ | 官公署 | ○ | 門 |
| △ | 裁判所 | △ | 基礎 |
| △ | 検察庁 | △ | 記念碑 |
| △ | 郵便局 | △ | 立念像 |
| △ | 森林管理署 | △ | 師範 |
| △ | 警察署 | △ | 灯台 |
| △ | 消防署 | △ | 風車 |
| △ | 用務所 | △ | 旗 |
| △ | 農業安定所 | △ | 観音 |
| △ | 区民センター | △ | 神社 |
| △ | 公民館 | △ | 寺院 |
| △ | 図書館 | △ | 塔 |
| △ | 文芸会館 | △ | 塔 |
| △ | 公民館・公民館 | △ | 塔 |
| △ | 保育所 | △ | 塔 |
| △ | 病院 | △ | 塔 |
| △ | 銀行 | △ | 塔 |
| △ | 信用組合 | △ | 塔 |
| △ | 農協 | △ | 塔 |
| △ | 工場 | △ | 塔 |
| △ | 発電所 | △ | 塔 |
| △ | 観測所 | △ | 塔 |
| △ | 観測所 | △ | 塔 |
| △ | 観測所 | △ | 塔 |

- | | | | |
|---|--------|---|--------|
| — | 真鍮道路 | — | 普通道路 |
| — | 軽便道 | — | 特殊軌道 |
| — | 徒歩道 | — | 索道 |
| — | 踏切 | — | 建設中の鉄道 |
| — | 建設中の道路 | — | 鉄道橋 |
| — | 歩道・分断等 | — | 踏切の柵 |
| — | 踏切の柵 | — | 踏切の柵 |
| — | 踏切の柵 | — | 踏切の柵 |
| — | 踏切の柵 | — | 踏切の柵 |
| — | 踏切の柵 | — | 踏切の柵 |

- | | | | |
|---|----|---|----|
| — | 堤防 | — | 堤防 |
| — | 堤防 | — | 堤防 |
| — | 堤防 | — | 堤防 |
| — | 堤防 | — | 堤防 |
| — | 堤防 | — | 堤防 |

- | | | | |
|---|----|---|----|
| — | 堤防 | — | 堤防 |
| — | 堤防 | — | 堤防 |
| — | 堤防 | — | 堤防 |
| — | 堤防 | — | 堤防 |
| — | 堤防 | — | 堤防 |

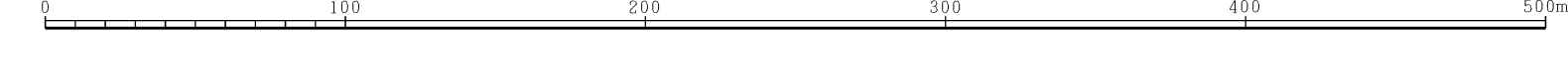
この地形図は、測量法の規定に基づき国土院院長が
この測量成果は、国土院院長の承認及び測量官を
この測量成果は、測量官の承認及び測量官を
この測量成果は、測量官の承認及び測量官を

株式会社 日航コンサルタント調製

(1) 測 図 昭和 48 年 10 月 (撮影 昭和 48 年 5 月)
(2) 測 図 昭和 01 年 3 月 (撮影 昭和 00 年 10 月)
(12) 数値化 平成 18 年 3 月
一部修正 平成 21 年 3 月 (撮影 平成 20 年 5 月)

産 緯 高 基準系
等高線間隔 2m

1:2,500



この地形図は、測量法の規定に基づき国土院院長が
この測量成果は、国土院院長の承認及び測量官を
この測量成果は、測量官の承認及び測量官を
この測量成果は、測量官の承認及び測量官を

この測量成果は、測量官の承認及び測量官を
この測量成果は、測量官の承認及び測量官を
この測量成果は、測量官の承認及び測量官を

M-12

東広島市