

1:2,500地形図

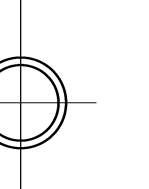
東広島市地形図 M-14



L-13 L-14 L-15
M-13 M-14 M-15
N-13 N-14 N-15

行政区画

東広島市



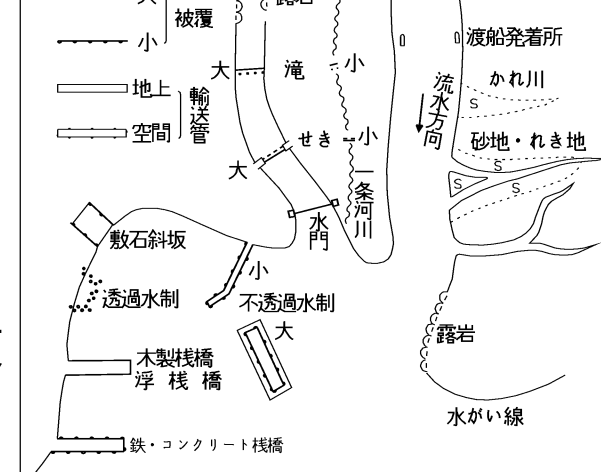
記号

□	普通建物	△	25.6 三角点
□	2層以上建物	□	25.62 水準点
□	普通塙壁	△	25.6 一般測量点
□	2層以上塙壁	▽	25.6 公共測量点
○	井	●	25.62 一般測量点
○	水塔	●	25.6 公共測量点
○	電柱基礎	○	25.6 一般測量点
○	電柱基礎	○	25.6 公共測量点

△	官公署	+	門
△	裁判所	+	庭園
△	検察庁	+	記念碑
△	郵便局	+	立念碑
△	森林管理署	+	墓碑
△	警察署	+	灯台
△	消防署	+	鳥居
△	用務所	+	旗
○	職業安定所	+	旗
○	労働基準監督署	+	旗
○	労働局	+	旗
○	神社	+	旗
○	花寺	+	旗
○	小学校	+	旗
○	中学校	+	旗
○	幼稚園	+	旗
○	保育園	+	旗
○	病院	+	旗
○	銀行	+	旗
○	信用金庫	+	旗
○	郵便局	+	旗
○	工場	+	旗
○	変電所	+	旗
○	給水ポンプ場	+	旗
○	駐車場	+	旗

—	真鍮道路	—	普通鉄道
—	軽便鉄道	—	特殊鉄道
—	徒歩道	—	索道
—	鉄道線	—	建設中の鉄道
—	建設中の道路	—	鉄道場
—	歩道・分岐等	—	プラットホーム
—	道路のトンネル	—	道の駅
—	道路橋	—	鉄道用のトンネル
—	建設中の道路橋	—	鉄道用のトンネル
—	橋	—	送電線
—	水	—	区域界
—	人工斜面	—	植生界
—	土壌等	—	耕地界

□	田	□	落葉樹
□	畑	□	常緑樹
□	雑草	□	竹林
□	芝地	□	その他の樹
□	茶畑	□	竹
□	水田	□	雑草地



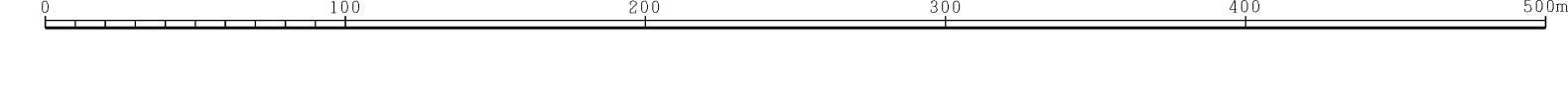
この測量成果は建設省国土院院長の承認を受けて
得たものである。(調査番号)平60中公第151号

この測量成果は、国土院院長の承認及び調査を経て
得たものである。(承認番号)平17中公第354号

製図 昭和 61 年 3 月 (撮影 昭和 60 年 10 月)
数値化 平成 16 年 3 月

標高系 日本基準
等高線間隔 2m

1:2,500



株式会社 日航コンサルタント調製

東 広 島 市

M-14