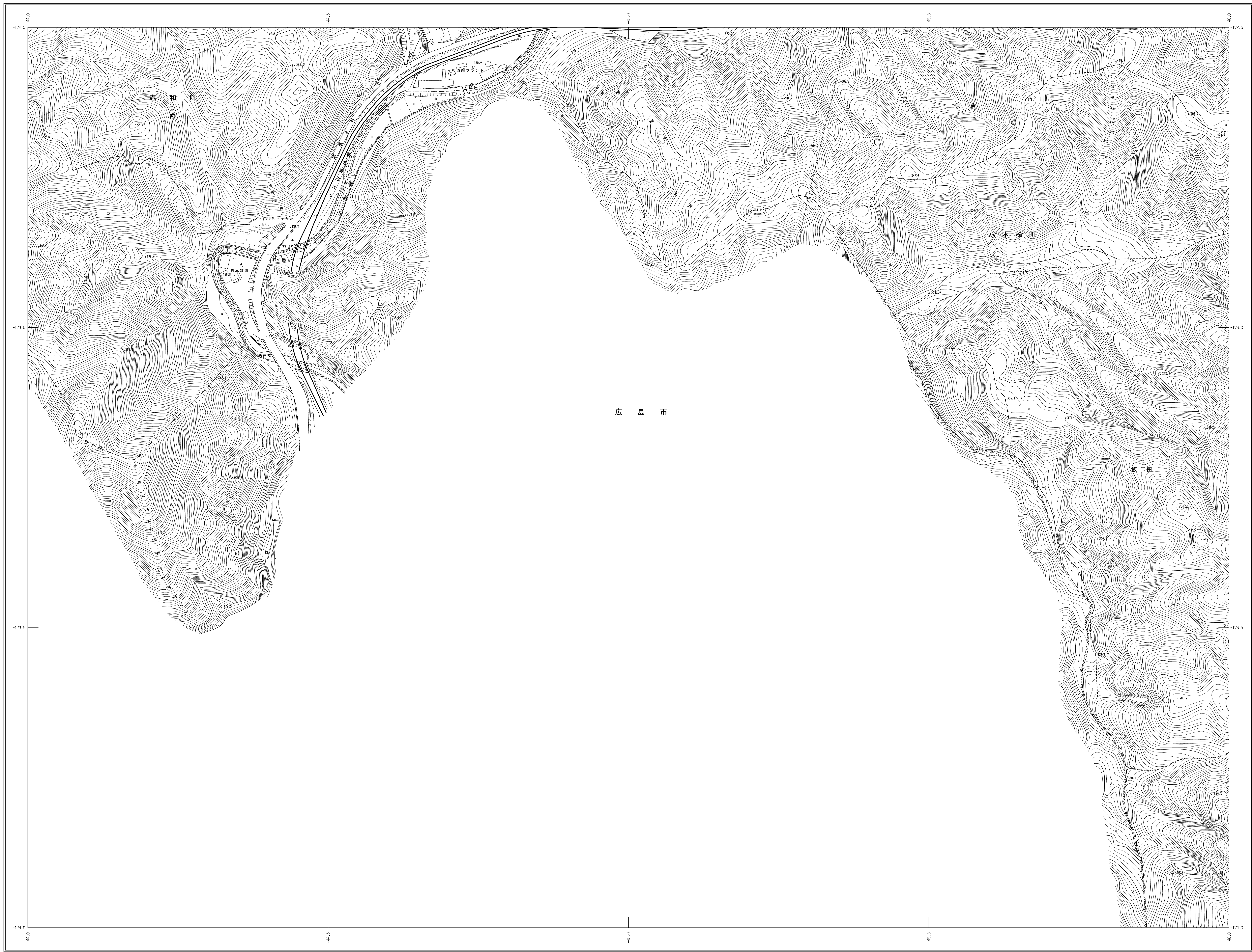
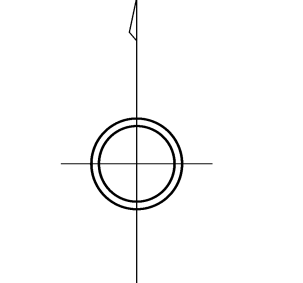
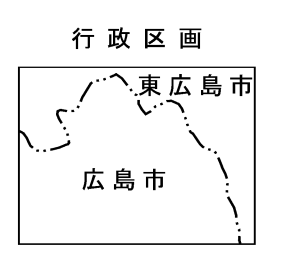


東広島市地形図 O-4

1:2,500地形図



N-3	N-4	N-5
O-3	O-4	O-5
P-4	P-5	



記号

□	普通建物	▲	三角点
□	壁の建物	■	水塔
○	普通郵便局	△	多角点
○	壁の郵便局	▽	公営下水道
○	壁の郵便局	▽	公営下水道
○	壁の郵便局	▽	公営下水道
○	壁の郵便局	▽	公営下水道

○	官公署	△	門
△	裁判所	△	墓
△	裁判所	△	墓
△	裁判所	△	墓
△	裁判所	△	墓

○	田	○	雑穀畑	○	園地
○	畑	○	雑穀畑	○	園地
○	畑	○	雑穀畑	○	園地
○	畑	○	雑穀畑	○	園地
○	畑	○	雑穀畑	○	園地

この地形図は、測量法の規定に基づき国土院に
 公共測量実施計画書を提出し、かつ院長の承認を得て
 院所管の測量機及び測量成果を使用して製図したものであ
 る。(承認番号)昭48第1030号

この測量成果は、国土院院長の承認及び院長の承認を得て
 院所管の測量機及び測量成果を使用して製図したものであ
 る。(承認番号)平17中公第354号

株式会社 日航コンサルタント調製

東広島市