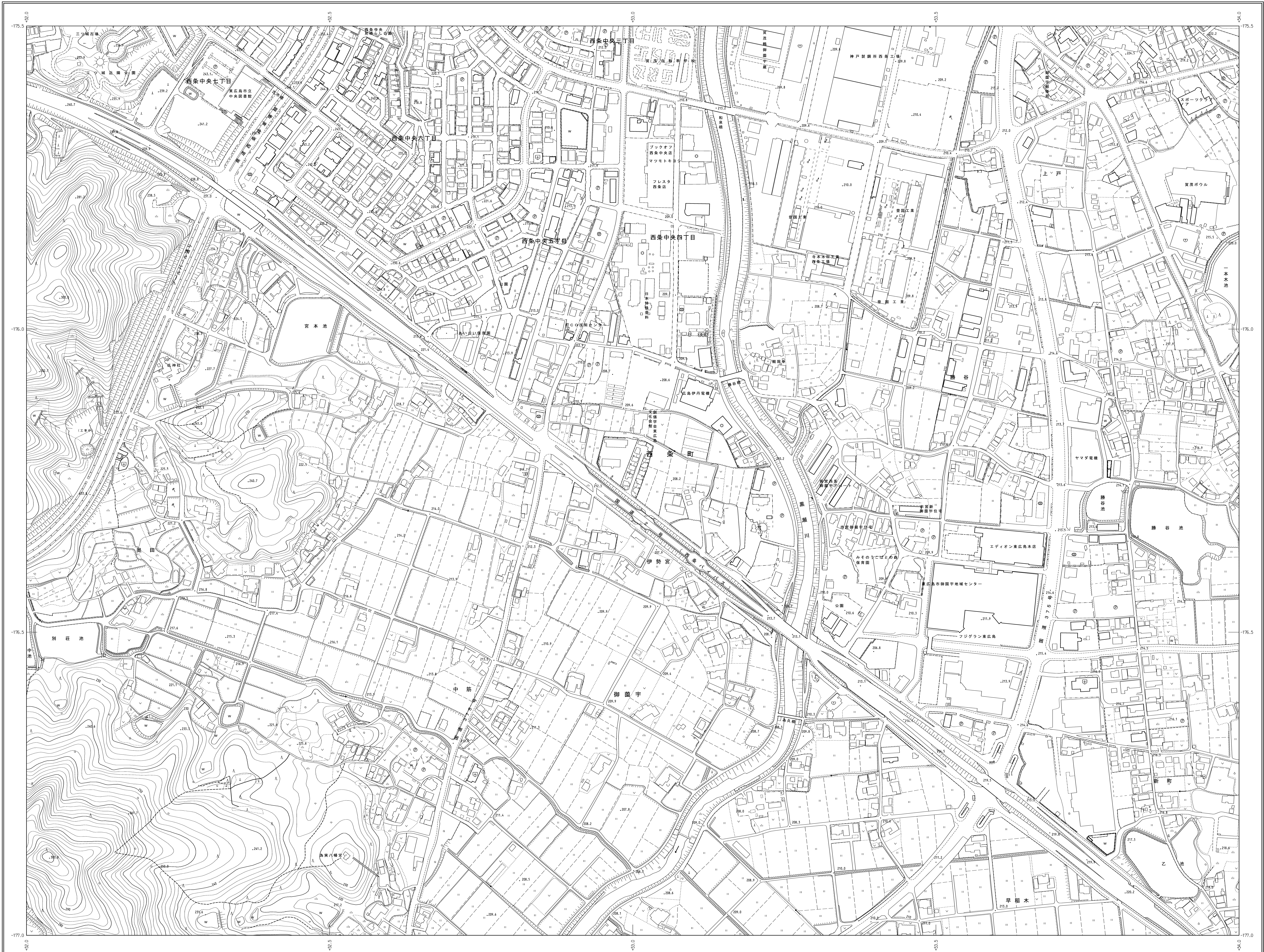


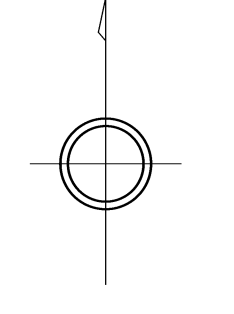
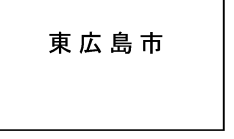
1:2,500地形図

東広島市地形図 Q-8



P-7	P-8	P-9
Q-7	Q-8	Q-9
R-7	R-8	R-9

行政区画



記号

[Symbol]	25.6 三角点
[Symbol]	25.62 水準点
[Symbol]	25.6 公共測量点
[Symbol]	25.62 公共測量点
[Symbol]	25.6 電子基準点
[Symbol]	25.62 電子基準点
[Symbol]	25.6 電気測量点
[Symbol]	25.62 電気測量点

[Symbol]	官公署
[Symbol]	裁判所
[Symbol]	検察庁
[Symbol]	税務署
[Symbol]	郵便局
[Symbol]	森林管理署
[Symbol]	交差点
[Symbol]	用器庫
[Symbol]	職業安定所
[Symbol]	労働組合
[Symbol]	商店街
[Symbol]	会社
[Symbol]	学校
[Symbol]	公園
[Symbol]	公園・公民館
[Symbol]	保育所
[Symbol]	病院
[Symbol]	同族会
[Symbol]	公園
[Symbol]	工場
[Symbol]	変電所
[Symbol]	建設現場
[Symbol]	駐車場
[Symbol]	門
[Symbol]	歴史的建造物
[Symbol]	記念碑
[Symbol]	燈台
[Symbol]	墓
[Symbol]	神社
[Symbol]	寺
[Symbol]	仏教施設
[Symbol]	武道場
[Symbol]	競技場
[Symbol]	駅
[Symbol]	駅前広場
[Symbol]	交通信号機
[Symbol]	道路標識
[Symbol]	踏切
[Symbol]	トンネル
[Symbol]	橋
[Symbol]	堤防
[Symbol]	水路
[Symbol]	溝
[Symbol]	人工排水路
[Symbol]	土壌

[Symbol]	田
[Symbol]	畑
[Symbol]	雑草
[Symbol]	水田
[Symbol]	干田
[Symbol]	池
[Symbol]	湖
[Symbol]	川
[Symbol]	川筋
[Symbol]	干川
[Symbol]	排水路
[Symbol]	水がけ
[Symbol]	砂防
[Symbol]	砂防壁
[Symbol]	水防

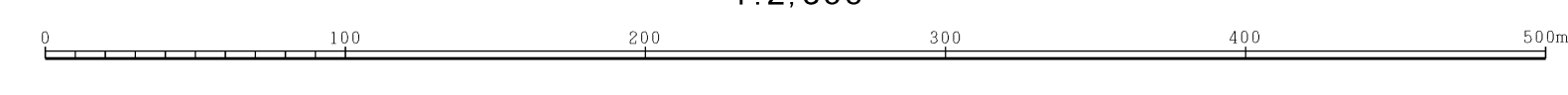
東広島市

株式会社 日航コンサルタンツ調製

測 図 昭和48年10月(撮影 昭和48年5月)
 修正数値化 平成18年3月(撮影 平成17年5月)
 一部修正 平成21年3月(撮影 平成20年5月)
 修 正 平成28年2月(撮影 平成26年9月)

産 業 測 量 法
等高線間隔 2m

1:2,500



この地図は、測量法の規定に基づき国土院院長に
 公共測量実施計画書を提出し、かつ国土院院長の承認を得て
 国土院所管の測量標及び測量成果を使用して調製したものであ
 る。(承認番号)昭48第10309号

この測量成果は、国土院院長の承認及び測量標を
 国土院所管の測量標及び測量成果を使用して得たものである。
 (承認番号)平17中公第354号

この測量成果は、国土院院長の承認を受けて得たものである
 (測量番号)平27中公第47号

Q-8