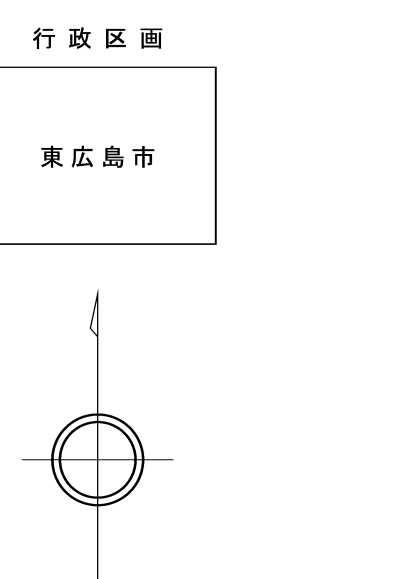




S-7	S-8	S-9
T-7	T-8	T-9
U-7	U-8	U-9

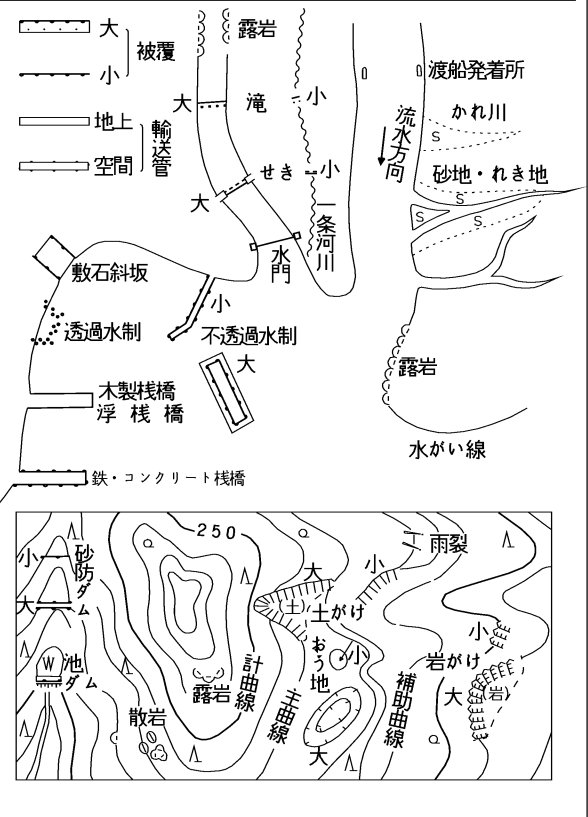


記号

普通建物	三角点
公営建物	水準点
市営建物	公道
市道	公共施設
私有道	電力
市道	電話
市道	郵便局

- | | |
|---------|-------|
| △ 官公署 | ◎ 門 |
| △ 裁判所 | ◎ 基 |
| △ 警察署 | △ 記念碑 |
| △ 郵便局 | △ 記念碑 |
| △ 森林管理署 | △ 燈塔 |
| △ 電力局 | △ 燈塔 |
| △ 消防署 | △ 灯台 |
| △ 消防署 | △ 燈塔 |
| △ 消防署 | △ 燈塔 |
| △ 消防署 | △ 燈塔 |
| △ 消防署 | △ 燈塔 |
| △ 消防署 | △ 燈塔 |
| △ 消防署 | △ 燈塔 |

△ 田	○ 畑	△ 雑草地
△ 畑	○ 雑草地	△ 田
△ 雑草地	○ 田	△ 畑
△ 雑草地	○ 田	△ 畑
△ 雑草地	○ 田	△ 畑
△ 雑草地	○ 田	△ 畑

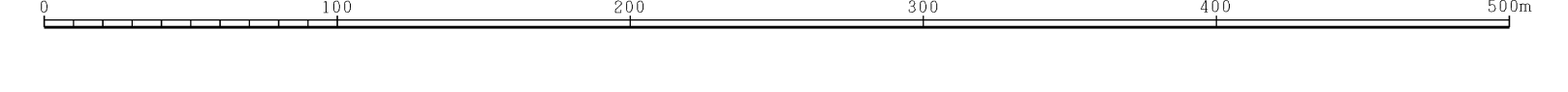


株式会社 日航コンサルタント

測 定 昭和 46 年 10 月 (撮影 昭和 48 年 5 月)
 修正数値化 平成 18 年 3 月 (撮影 平成 17 年 5 月)
 一部修正 平成 21 年 3 月 (撮影 平成 20 年 5 月)
 修 正 平成 25 年 2 月 (撮影 平成 23 年 9 月)

標 高 基準系
 等高線間隔 2m

1:2,500



この地図は、測量法の規定に基づき国土院に
 公共測量業務許可証を提出し、かつ測量師長の承認を得て
 院所管の測量機及び測量成果を使用して製図したものであ
 る。(承認番号)第48第1030号

この測量成果は、国土院院長の承認及び測量機を使用して
 院所管の測量機及び測量成果を使用して製図したものであ
 る。(承認番号)第17中公第354号

この測量成果は、国土院院長の承認をうけて製図したものであ
 る。(測量番号)第25中公第76号

東広島市

T-8