東広島市地形図W−2

1:2,500地形図

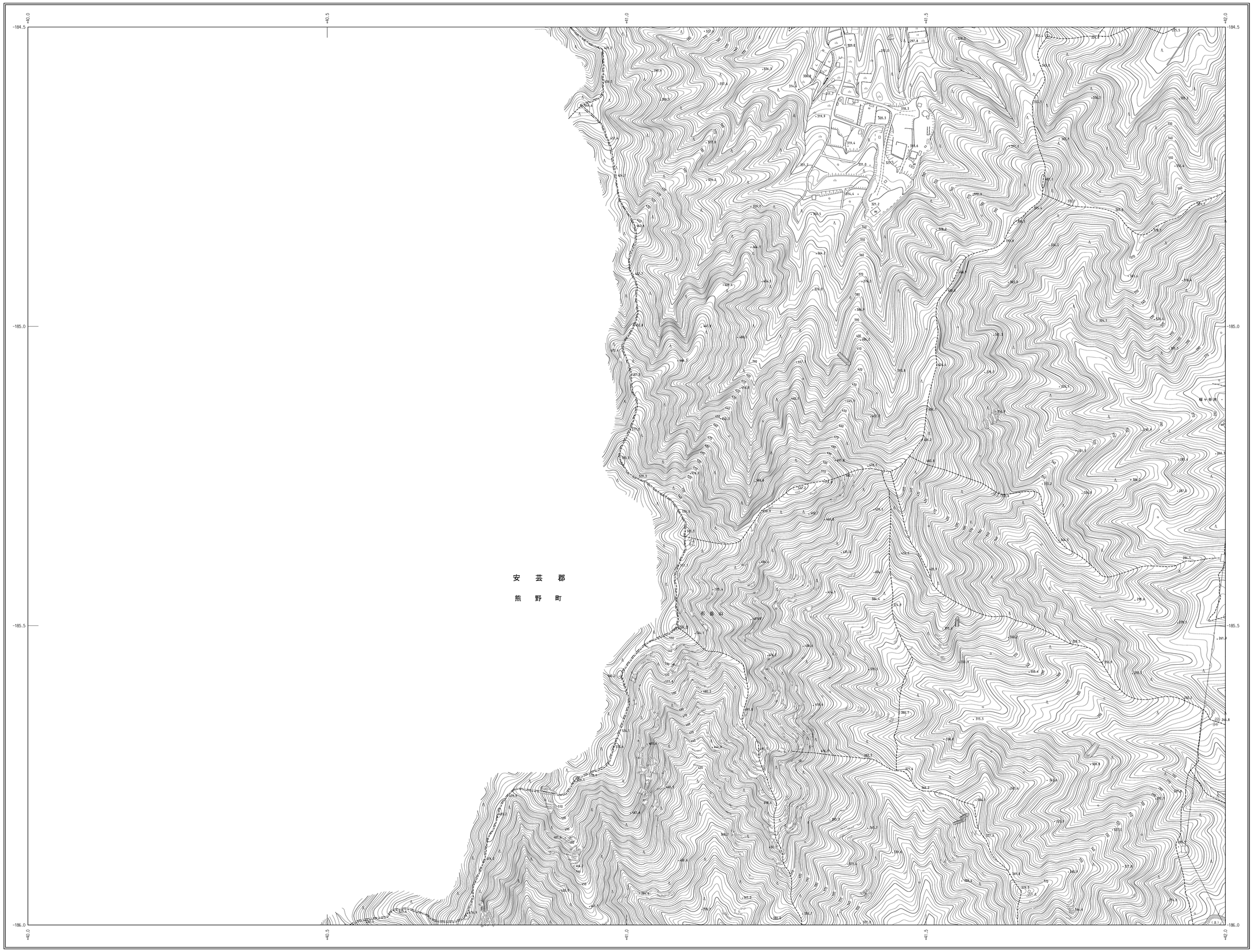

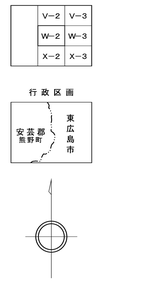

記号



東広島市

株式会社 日航コンサルタント調製

測 図 昭和 58 年 2 月（撮 影 昭和 55 年 7 月）
修正数値化 平成 15 年 3 月（撮 影 平成 14 年 2 月）
数値化 平成 18 年 3 月

座 標 系 第Ⅲ系
等高線間隔 2m

1:2,500

0 100 200 300 400 500m

この測量成果は、国土交通省国土地理院長の承認及び助言を得て同院所管の測量標及び測量成果を使用して得たものである。（承認番号）平14中公第68号

この測量成果は、国土地理院長の承認及び助言を得て同院所管の測量標及び測量成果を使用して得たものである。（承認番号）平17中公第354号

座標系は平成14年度国土交通省告示第9号の規定による第Ⅲ座標系
投影は横メルカトル図法
図郭に表示してある座標値はキロメートル単位
方眼は0.5キロメートル間隔
高さの基準は東京湾の平均海面
等高線の間隔は2メートル
平面直角座標値は、世界測地系による

W−2