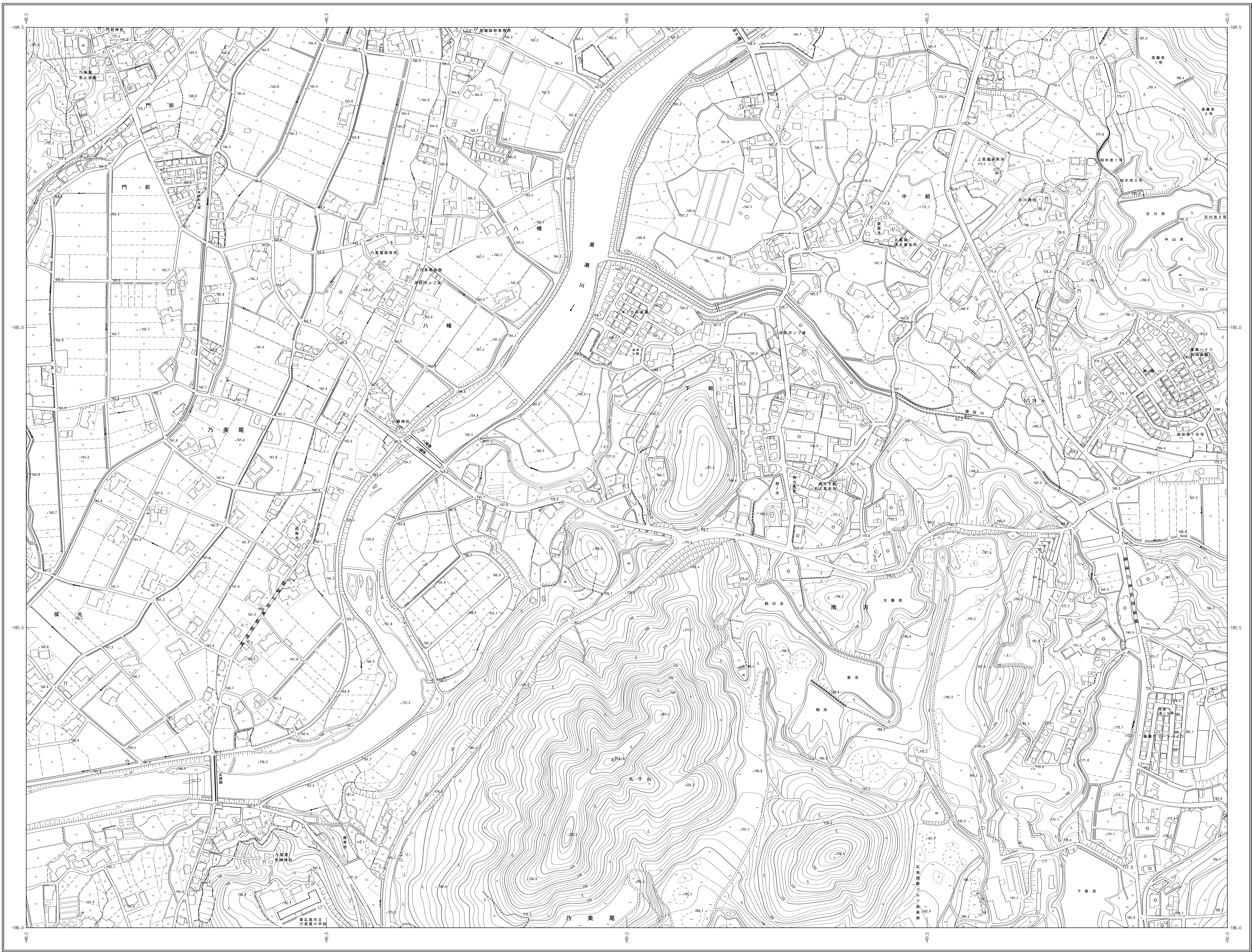


東広島市地形図 W-6

1:2,500地形図



V-5	V-6	V-7
W-5	W-6	W-7
X-5	X-6	X-7

行政区画

東広島市

記号

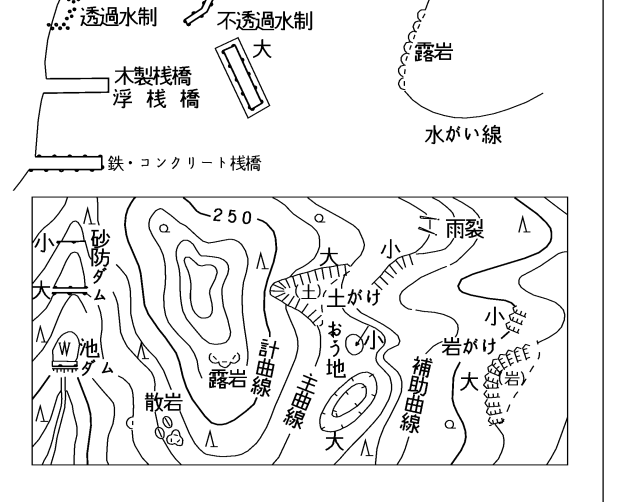
○	普通建物	△	三角点
□	壁5建物	⊖	水塔点
◇	普通塙壁	▽	公設測量点
○	壁5塙壁	◆	公設測量点
○	普通塙壁	◆	公設測量点
○	壁5塙壁	◆	公設測量点

○	官公署	○	門
△	裁判所	○	歴門
△	検察庁	△	記念碑
◇	郵便局	△	立像
◇	森林管理署	△	邸傍碑
◇	警察署	△	灯台
◇	消防署	△	鳥居
◇	用務所	△	旗
◇	職業安定所	△	旗
◇	区民センター	△	旗
◇	出張所	△	旗
◇	神社	△	旗
◇	花寺	△	旗
◇	中学校	△	旗
◇	幼稚園	△	旗
◇	保育園	△	旗
◇	病院	△	旗
◇	図書館	△	旗
◇	公民館	△	旗
◇	公民館	△	旗
◇	公民館	△	旗
◇	公民館	△	旗

—	真備道路	—	普通鉄道
—	軽便道	—	特快線
—	徒歩道	—	新線
—	遊歩道	—	建設中鉄道
—	建設中道路	—	鉄道場
—	歩道・分岐等	—	踏切
—	道路のトンネル	—	踏切のトンネル
—	道路橋	—	踏切のトンネル
—	堤防	—	踏切のトンネル
—	橋	—	踏切のトンネル
—	橋	—	踏切のトンネル
—	橋	—	踏切のトンネル
—	橋	—	踏切のトンネル
—	橋	—	踏切のトンネル

□	田	□	畑
□	畑	□	畑
□	畑	□	畑
□	畑	□	畑
□	畑	□	畑
□	畑	□	畑
□	畑	□	畑
□	畑	□	畑
□	畑	□	畑
□	畑	□	畑

—	大川	—	小川
—	大川	—	小川
—	大川	—	小川
—	大川	—	小川
—	大川	—	小川
—	大川	—	小川



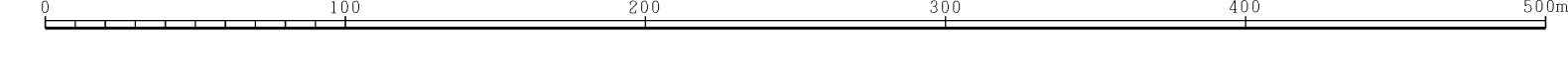
東広島市

株式会社 日航コンサルト調製

測 図 昭和 50 年 2 月 (撮影 昭和 55 年 7 月)
修正数値化 平成 15 年 3 月 (撮影 平成 14 年 2 月)
数値化 平成 18 年 3 月
一部修正 平成 21 年 3 月 (撮影 平成 20 年 5 月)

座標系 高田系
等高線間隔 2m

1:2,500



この測量成果は、国土交通省国土院の承認及び勘定簿を
得て同院所管の測量機及び測量成果を使用し得たもので
ある。(承認番号)平14中公第 0 8 号

この測量成果は、国土院院長の承認及び勘定簿を
得て同院所管の測量機及び測量成果を使用し得たもので
ある。(承認番号)平17中公第 5 4 号

W-6