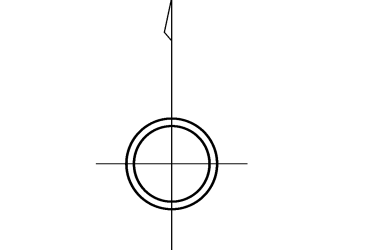
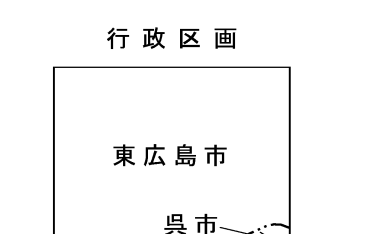


東広島市地形図 W-7

1:2,500地形図



V-6	V-7	V-8
W-6	W-7	W-8
X-6	X-7	X-8



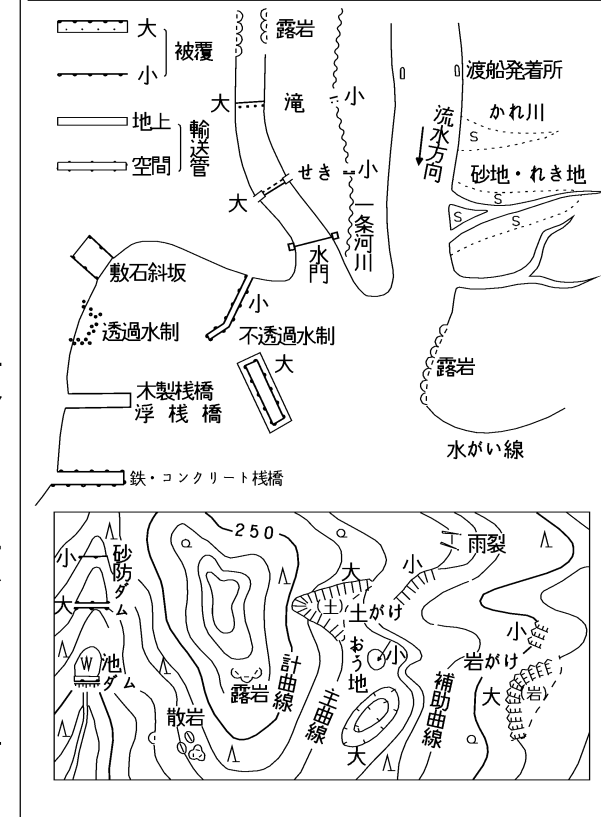
記号

普通建物	▲ 25.6 三角点
壁の付建物	□ 25.62 水準点
普通無壁倉庫	○ 25.6 公共測量点
壁の付無壁倉庫	● 25.62 公共測量点
	○ 25.6 電子基準点
	● 25.62 電子基準点

官公署	門
裁判所	基
検察庁	記念碑
郵便局	立
森林管理署	像
警察署	○ 燈台
消防署	○ 鳥居
消防団	○ 旗
工業団地	○ 旗
職業安定所	○ 旗
児童福祉施設	○ 旗
児童センター	○ 旗
児童遊園地	○ 旗
児童公園	○ 旗
児童館	○ 旗
児童会館	○ 旗
児童センター	○ 旗
児童遊園地	○ 旗
児童公園	○ 旗
児童館	○ 旗
児童会館	○ 旗
児童センター	○ 旗
児童遊園地	○ 旗
児童公園	○ 旗
児童館	○ 旗
児童会館	○ 旗
児童センター	○ 旗

真鍮道路	普通道路
軽便道路	特殊軌道
徒歩道	索道
歩道	建設中の軌道
建設中の道路	鉄道場
歩道・分岐等	鉄道線
道路のトンネル	鉄道線(電線)
道路橋	鉄道線のトンネル
橋	鉄道線のトンネル
橋	鉄道線のトンネル
橋	鉄道線のトンネル
橋	鉄道線のトンネル
橋	鉄道線のトンネル
橋	鉄道線のトンネル
橋	鉄道線のトンネル
橋	鉄道線のトンネル
橋	鉄道線のトンネル
橋	鉄道線のトンネル
橋	鉄道線のトンネル

田	畑	園地
雑草	山	荒地
芝地	山	山
庄屋跡	山	山
針葉樹	山	山
雑木	山	山
竹林	山	山
竹林	山	山
竹林	山	山
竹林	山	山
竹林	山	山



この測量成果は、国土交通省国土院の承認及び測量成果を得て同院所管の測量標及び測量成果を使用し得たものである。(承認番号)平14中公第08号

この測量成果は、国土院の承認及び測量成果を得て同院所管の測量標及び測量成果を使用し得たものである。(承認番号)平17中公第54号