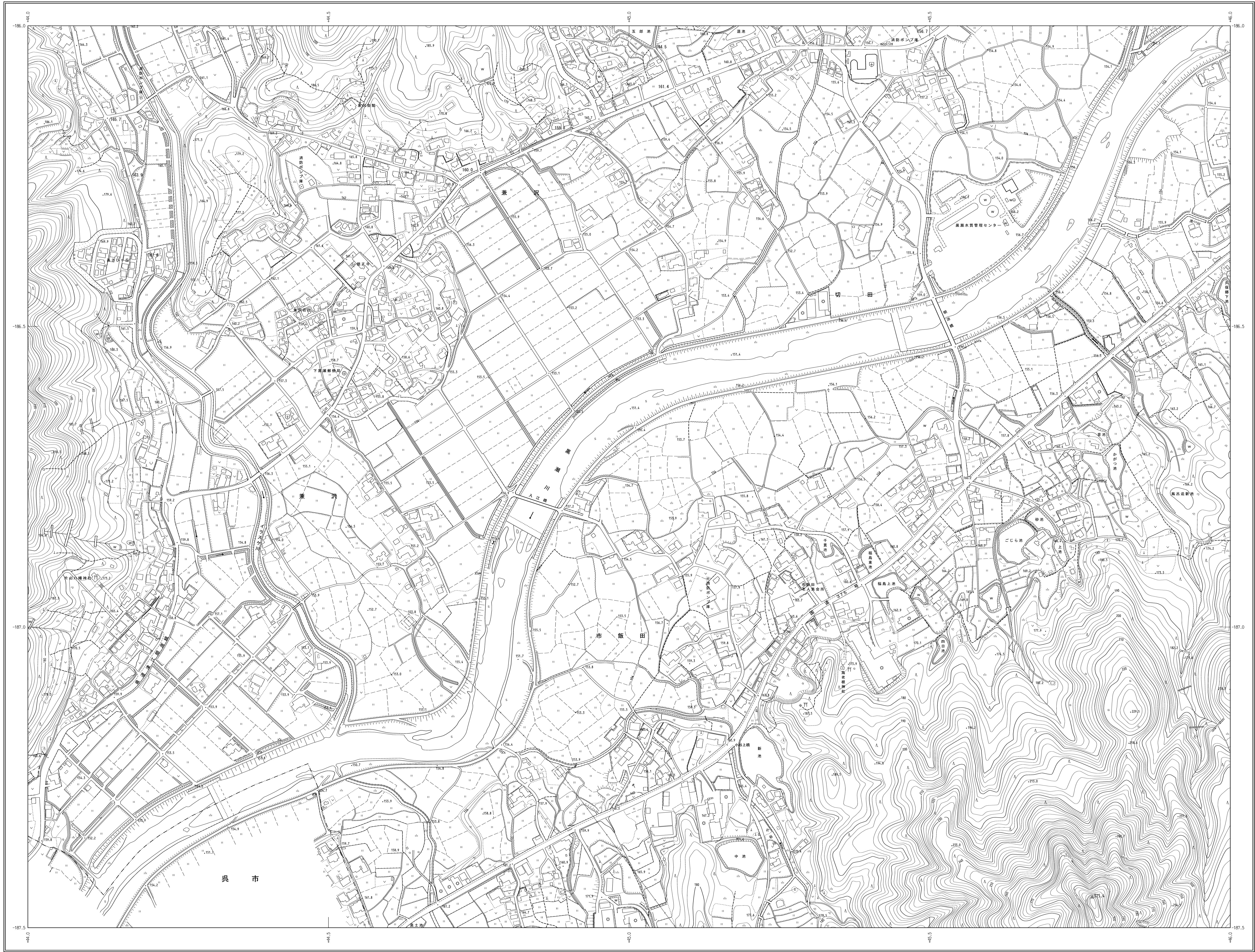


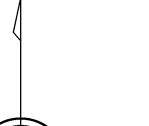
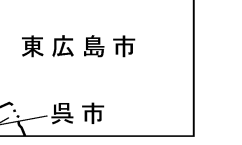
東広島市地形図 X-4

1:2,500地形図



W-3	W-4	W-5
X-3	X-4	X-5
Y-4	Y-5	

行政区画



記号

□	普通建物	△	三角点
□	壁の建物	○	水塔
□	普通無壁	▽	公共電燈
□	壁の無壁	○	公共電燈
○	電柱	○	電柱
○	電柱	○	電柱
○	電柱	○	電柱

○	官公署	○	門
△	裁判所	○	基
△	検察庁	○	記念碑
○	郵便局	○	立
○	森林管理	○	燈
○	交	○	橋
○	用	○	橋
○	職業安定所	○	橋
○	区役所	○	橋
○	出張所	○	橋
○	神社	○	橋
○	花	○	橋
○	文学	○	橋
○	幼稚園	○	橋
○	保育所	○	橋
○	病院	○	橋
○	銀行	○	橋
○	信用	○	橋
○	工場	○	橋
○	変電所	○	橋
○	給水	○	橋
○	駐	○	橋

○	田	○	畑
○	畑	○	畑
○	畑	○	畑
○	畑	○	畑
○	畑	○	畑

○	水	○	水
○	水	○	水
○	水	○	水
○	水	○	水
○	水	○	水

この測量成果は、国土交通省国土院の承認及び測量法を
得て同院所管の測量簿及び測量成果を使用して得たもので
ある。(承認番号)平14中公第08号


この測量成果は、国土院院長の承認及び測量法を
得て同院所管の測量簿及び測量成果を使用して得たもので
ある。(承認番号)平17中公第354号

株式会社 日航コンサルタント調製

測 定 昭和 50 年 2 月 (編 影 昭和 55 年 7 月)
修 正 数 値 化 平成 15 年 3 月 (編 影 平成 14 年 2 月)
数 値 化 平成 18 年 3 月

産 權 高 度 基 準
等 高 間 隔 2m

1:2,500



X-4