1:2,500地形図

東広島市地形図 Y−11

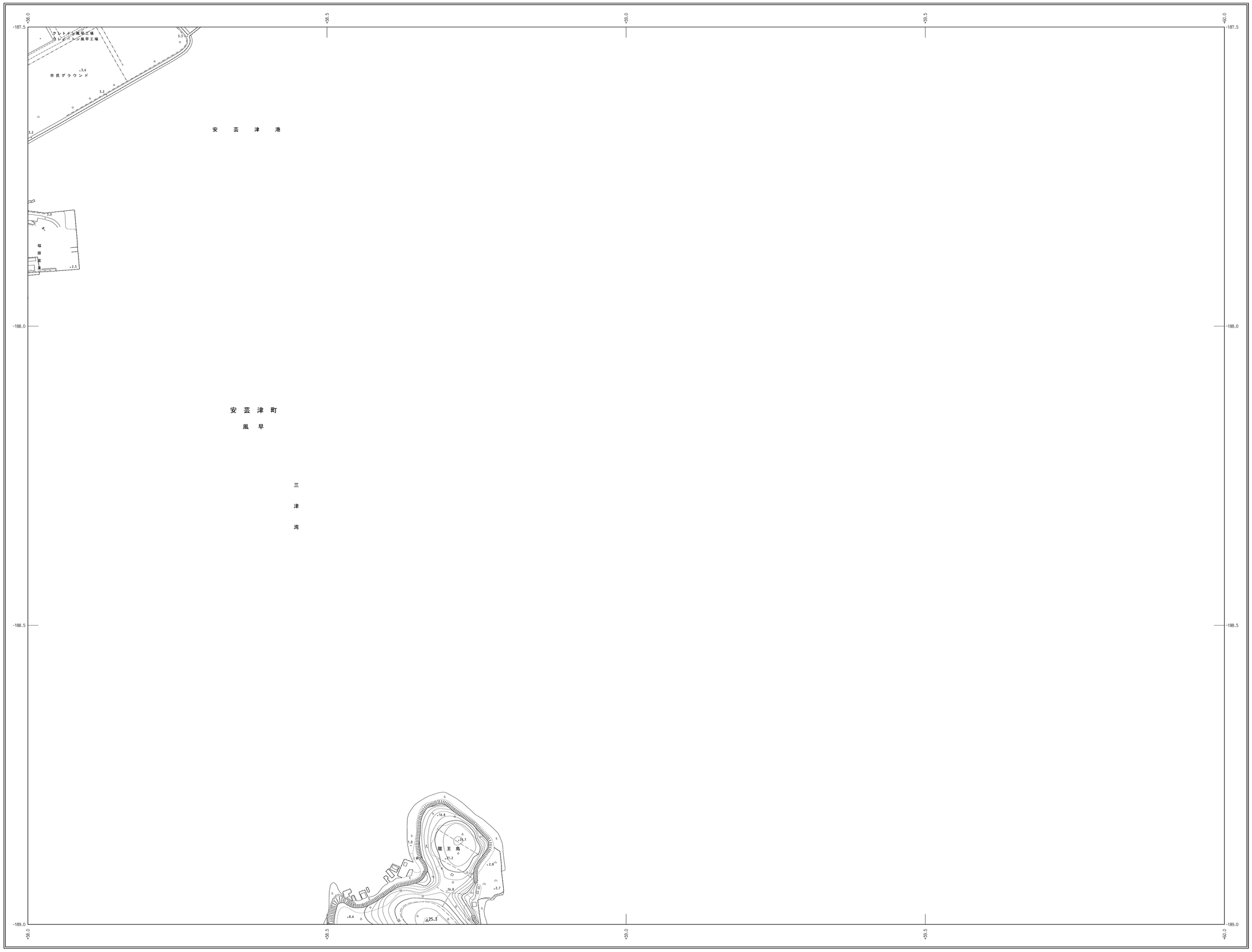

行政区画

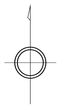

記号

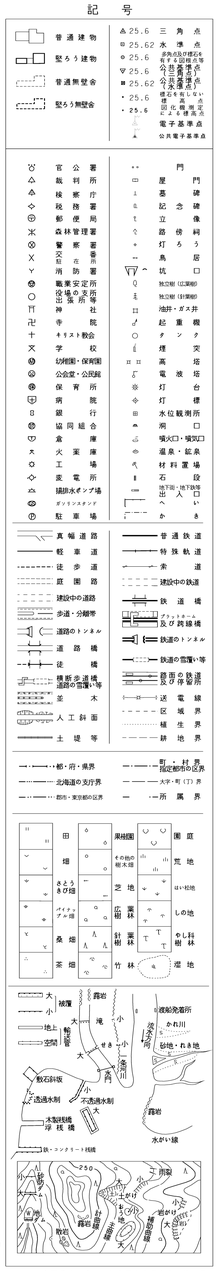

東広島市

座標系は平成１４年度国土交通省告示第９号の規定による第Ⅲ座標系
投影は横メルカトル図法
図郭に表示してある座標値はキロメートル単位
方眼は０.５キロメートル間隔
高さの基準は東京湾の平均海面
等高線の間隔は２メートル
平面直角座標値は、世界測地系による

株式会社 日航コンサルタント調製

測図 昭和61年5月（撮影 昭和60年12月）
数値化 平成18年3月

座標系 第Ⅲ系
等高線間隔 2m

1:2,500

この測量成果は、建設省国土地理院長の承認及び助言を得て同院所管の測量標及び測量成果を使用して得たものである。
（承認番号）昭60中公第136号

この測量成果は、国土地理院長の承認及び助言を得て同院所管の測量標及び測量成果を使用して得たものである。
（承認番号）平17中公第354号

Y−11