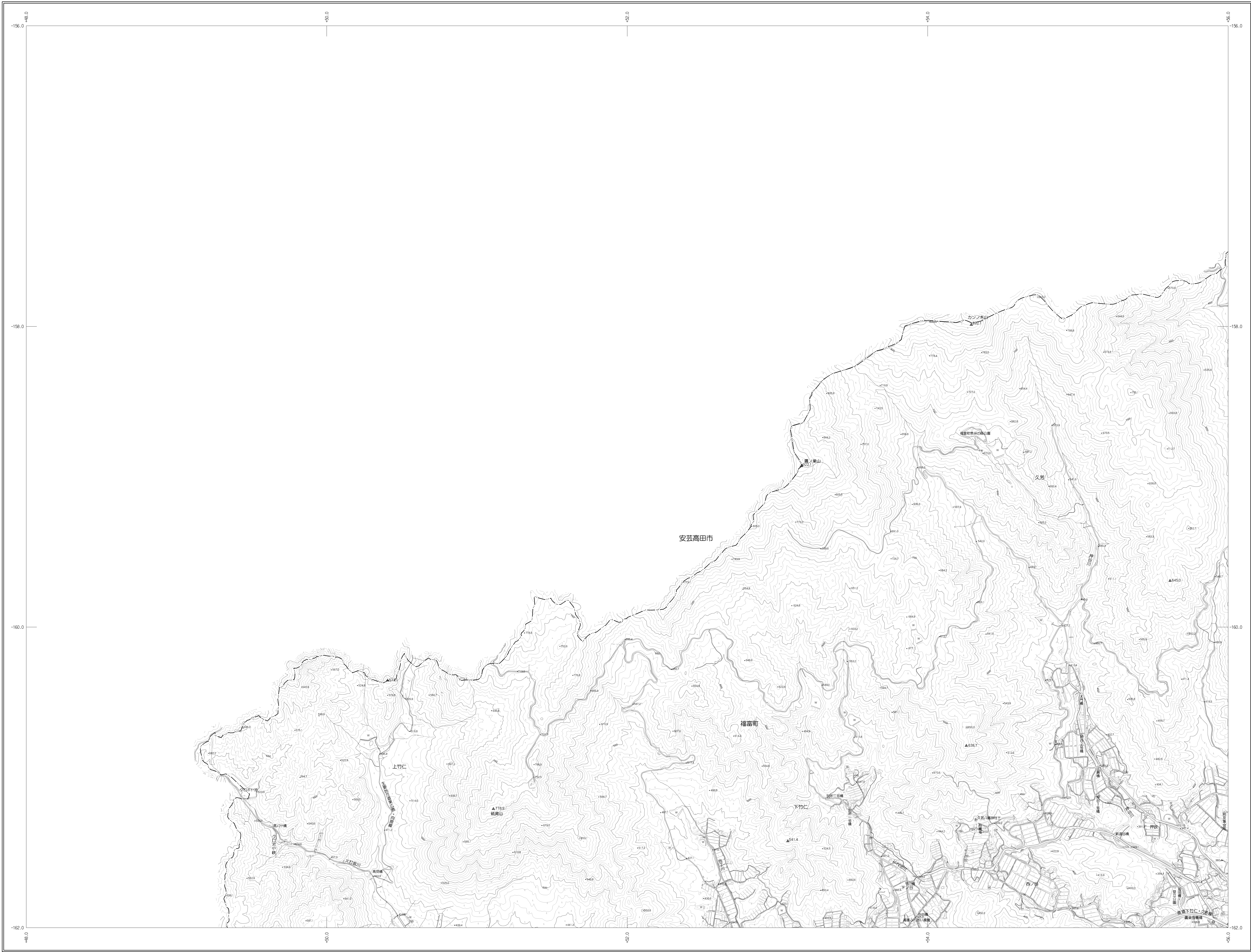
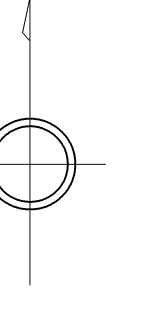



東広島市地形図 3



	1
3	4
6	8

行政区画



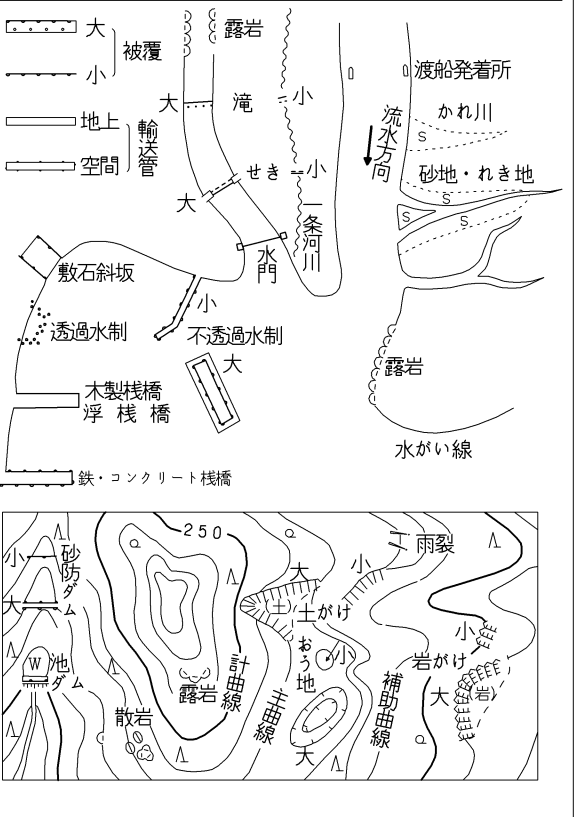
記号

普通建物	▲ 25.6 三角点
築ち建物	■ 25.62 水準点
普通無壁倉	○ 25.6 特殊三角点
築ち無壁倉	△ 25.6 特殊三角点
	● 25.6 特殊三角点
	○ 25.6 特殊三角点
	○ 25.6 特殊三角点
	○ 25.6 特殊三角点
	○ 25.6 特殊三角点

官公署	門
裁判所	庭
警察署	基
郵便局	念
森林管理署	立
電報局	像
消防署	灯
職業安定所	台
区役所	燈
神社	塔
花寺	塔
学校	塔
幼稚園	塔
保育園	塔
病院	塔
協同組合	塔
工場	塔
変電所	塔
駐在所	塔
	塔
	塔
	塔
	塔

真備道路	普通道路
軽便道	特殊軌道
徒歩道	索道
遊歩路	建設中の軌道
建設中の道路	鉄道橋
歩道・分断等	鉄道のトンネル
道路のトンネル	鉄道のトンネル
道橋	鉄道のトンネル
道橋	鉄道のトンネル
道橋	鉄道のトンネル
道橋	鉄道のトンネル
道橋	鉄道のトンネル
道橋	鉄道のトンネル
道橋	鉄道のトンネル
道橋	鉄道のトンネル

田	畑	園地	園地
田	畑	園地	園地
田	畑	園地	園地
田	畑	園地	園地
田	畑	園地	園地
田	畑	園地	園地
田	畑	園地	園地
田	畑	園地	園地



東広島市

縮尺は平成14年度国土交通省告示第9号の指定による測量標準図法に準じた測量結果を基に、縮尺1:10,000で測量されたものである。図中に表示してある座標値は、投影変換されたものである。座標値の単位はメートルである。等高線の間隔は1メートルである。縮尺は、縮尺1:10,000である。縮尺は、縮尺1:10,000である。縮尺は、縮尺1:10,000である。縮尺は、縮尺1:10,000である。

1:10,000
縮尺系 測高系
縮尺係数 1.00

