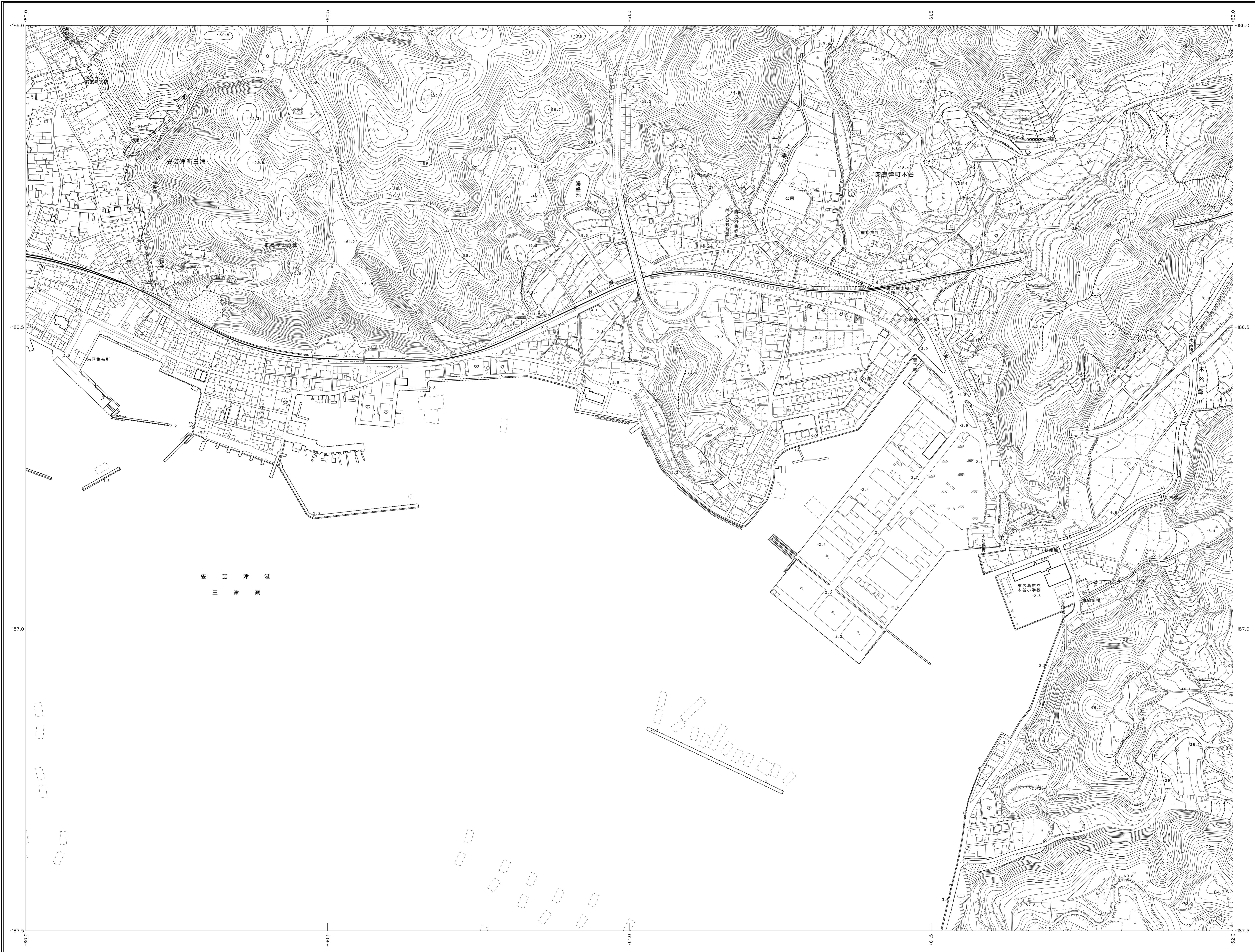


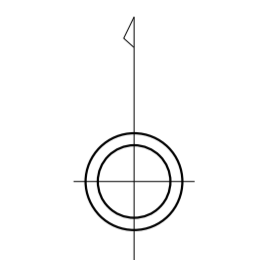

# 東広島市地形図 X-12

1:2,500地形図



W-11 W-12 W-13  
X-11 X-12 X-13  
Y-11 Y-12 Y-13

行政区画



記号

- |  |        |         |       |
|--|--------|---------|-------|
|  | 普通建物   | △ 25.6  | 三角点   |
|  | 堅ろう建物  | □ 25.62 | 水準点   |
|  | 普通無壁倉  | ▽ 25.6  | 新換測高点 |
|  | 堅ろう無壁倉 | ◇ 25.62 | 公共測量点 |
|  |        | ● 25.62 | 公共測量点 |
|  |        | ● 25.6  | 標高不明点 |
|  |        | △ 25.6  | 電子水準点 |

- |  |       |  |         |
|--|-------|--|---------|
|  | 官公署   |  | 門       |
|  | 裁判所   |  | 墓       |
|  | 診療所   |  | 記念碑     |
|  | 警察署   |  | 宗教      |
|  | 森林管理署 |  | 墓       |
|  | 墓     |  | 灯台      |
|  | 郵便局   |  | トンネル・特口 |
|  | 郵便局   |  | トンネル    |
|  | 郵便局   |  | トンネル    |
|  | 郵便局   |  | トンネル    |
|  | 郵便局   |  | トンネル    |
|  | 郵便局   |  | トンネル    |
|  | 郵便局   |  | トンネル    |
|  | 郵便局   |  | トンネル    |
|  | 郵便局   |  | トンネル    |
|  | 郵便局   |  | トンネル    |
|  | 郵便局   |  | トンネル    |
|  | 郵便局   |  | トンネル    |

- |  |      |  |    |
|--|------|--|----|
|  | 普通鉄道 |  | 鉄道 |
|  | 普通鉄道 |  | 鉄道 |
|  | 普通鉄道 |  | 鉄道 |
|  | 普通鉄道 |  | 鉄道 |
|  | 普通鉄道 |  | 鉄道 |
|  | 普通鉄道 |  | 鉄道 |
|  | 普通鉄道 |  | 鉄道 |
|  | 普通鉄道 |  | 鉄道 |
|  | 普通鉄道 |  | 鉄道 |
|  | 普通鉄道 |  | 鉄道 |
|  | 普通鉄道 |  | 鉄道 |
|  | 普通鉄道 |  | 鉄道 |
|  | 普通鉄道 |  | 鉄道 |
|  | 普通鉄道 |  | 鉄道 |
|  | 普通鉄道 |  | 鉄道 |
|  | 普通鉄道 |  | 鉄道 |
|  | 普通鉄道 |  | 鉄道 |
|  | 普通鉄道 |  | 鉄道 |
|  | 普通鉄道 |  | 鉄道 |

- |  |    |  |    |
|--|----|--|----|
|  | 市界 |  | 町界 |
|  | 市界 |  | 町界 |
|  | 市界 |  | 町界 |
|  | 市界 |  | 町界 |
|  | 市界 |  | 町界 |
|  | 市界 |  | 町界 |
|  | 市界 |  | 町界 |
|  | 市界 |  | 町界 |
|  | 市界 |  | 町界 |
|  | 市界 |  | 町界 |
|  | 市界 |  | 町界 |
|  | 市界 |  | 町界 |
|  | 市界 |  | 町界 |
|  | 市界 |  | 町界 |
|  | 市界 |  | 町界 |
|  | 市界 |  | 町界 |
|  | 市界 |  | 町界 |
|  | 市界 |  | 町界 |

- |  |    |  |    |
|--|----|--|----|
|  | 河川 |  | 小川 |
|  | 河川 |  | 小川 |
|  | 河川 |  | 小川 |
|  | 河川 |  | 小川 |
|  | 河川 |  | 小川 |
|  | 河川 |  | 小川 |
|  | 河川 |  | 小川 |
|  | 河川 |  | 小川 |
|  | 河川 |  | 小川 |
|  | 河川 |  | 小川 |
|  | 河川 |  | 小川 |
|  | 河川 |  | 小川 |
|  | 河川 |  | 小川 |
|  | 河川 |  | 小川 |
|  | 河川 |  | 小川 |
|  | 河川 |  | 小川 |
|  | 河川 |  | 小川 |
|  | 河川 |  | 小川 |
|  | 河川 |  | 小川 |
|  | 河川 |  | 小川 |
|  | 河川 |  | 小川 |
|  | 河川 |  | 小川 |
|  | 河川 |  | 小川 |
|  | 河川 |  | 小川 |
|  | 河川 |  | 小川 |
|  | 河川 |  | 小川 |
|  | 河川 |  | 小川 |
|  | 河川 |  | 小川 |
|  | 河川 |  | 小川 |
|  | 河川 |  | 小川 |
|  | 河川 |  | 小川 |

東  
広  
島  
市

この測量成果は、建設省国土院院長の承認及び助言を得て  
同院所管の測量標及び測量結果を使用して得たものである。  
(承認番号)昭60申公第136号  
この測量成果は、国土院院長の承認を受けて得たものである。  
(助言番号)昭64申公第24号



株式会社 日航コンサルタント  
製  
数値化 平成18年3月  
一部修正 平成21年3月  
一部修正 令和4年7月

X-12