







# 東広島市災害復旧予定のお知らせ ～高屋エリア～

復旧の  
予定

令和4年度上期…   
 令和4年度下期…   
 令和5年度末…   
 令和6年度末…   
 治山・砂防ダム…  (未復旧)  
                            (完了済)

※現場の状況等によっては計画に変更が生じる可能性があります。



詳細の地図はこちらをご覧ください



## 高屋エリア

### 被災の特徴や復旧の工程

東広島市では、平成30年7月の豪雨により市内各所において甚大な被害を受けました。また、令和2年、令和3年にも豪雨に見舞われ、毎年のように豪雨災害が発生しています。

平成30年7月豪雨災害では、大規模な山腹崩壊による土石流が発生し、特に山陽自動車道の南側では広範囲に被災しました。山陽自動車道においても、土砂の流入により一時通行止めになり市民生活に大きな影響を与えました。また、河川の増水・越水による護岸の崩壊や、小規模な法面の崩壊により農地への被害も多く発生しました。

山腹崩壊への対策として、国や広島県の災害関連事業により治山ダムの設置等を行っています。今後も施工が予定されており、工事に向けた準備を進めています。なお、治山ダムや林道等の施工箇所の下流地域にある農地、農業用施設等の被災箇所については、国や広島県と工程を調整しながら復旧工事を進めていきます。

また、令和3年の大雨でも、河川護岸の崩壊や、法面の崩壊による農地への被害が多くありました。今後は、市が単独で行う災害関連工事や令和2年や令和3年に被災した箇所も併せて、順次復旧工事を実施していきますので、ご理解ご協力の程よろしくお願いいたします。

### 施工中の主な工事

#### ①尾ノ城池

上流部の治山工事との工事用道路の重複を避けるため、着手時期を調整しており、着手が遅れました。工事着手しましたが、地盤が軟弱で地下水位が高く掘削が困難なことが判明したため、工事を中止して設計内容を見直すことにしました。令和4年秋頃に発注予定です。

#### ②後畑川

出水期を避けて下流部から工事を施工しています。近隣の農地については、河川工事の完了後に着手します。

#### ③下堀貞重線 ④丸内川 ⑤恋文字川

令和3年7月から9月の大雨により被災し、道路法面や護岸が崩壊しました。令和4年4月に工事着手し、令和4年度中の完了を予定しています。



お問い合わせ:東広島市 建設部 災害復旧推進課  
〒739-8601東広島市西条栄町8番29号 本館6階  
電話 :082-426-3091  
ファックス:082-426-3092

E-mail: メールでのお問い合わせは東広島市ホームページ  
メールフォームからお願いいたします。  
<http://www.city.higashihiroshima.lg.jp/cgi-bin/inquiry.php/161>

東広島市建設部  
災害復旧推進課  
ホームページ

