





東広島市災害復旧予定のお知らせ ～福富エリア～

復旧の 予定

- 令和4年度上期… 
- 令和4年度下期… 
- 令和5年度末… 
- 令和6年度末… 
- 治山・砂防ダム…  (未復旧)
- 治山・砂防ダム…  (完了済)

※現場の状況等によっては計画に変更が生じる可能性があります。



クロボヤ峡



鷹ノ巣山



詳細の地図はこちらをご覧ください



東広島市



広島県



福富エリア

被災の特徴や復旧の工程

東広島市全域において、平成30年7月豪雨により甚大な被害を受け、さらには令和2年や令和3年に豪雨により再度被災するなど、毎年のように豪雨災害が発生しています。

平成30年7月豪雨災害では、沼田川水系の河川の越水・増水による護岸や隣接する道路等の崩壊、農地・農業用施設への土砂の流入被害が発生しました。また、山腹崩壊による農地・農業用施設への被災もありました。町内では、山や河川に隣接している箇所での被害が多くなりました。

河川沿いの被災に関しては、災害復旧とともに、土砂浚渫や河幅の拡張等の河川改良や大規模農業用水路の設置の要望があり、今後の検討が必要と思われます。

山腹崩壊への対策として、広島県の災害関連事業により治山ダムの設置等が行われました。

今後は、市が単独で行う小規模な工事や令和2年や令和3年に被災した箇所も併せて、順次復旧工事を進めていくよう調整しておりますので、ご理解ご協力の程よろしくお願いたします。

施工中の主な工事

①向山線

復旧工法の精査に時間を要し、令和3年度末に工事着手しました。令和5年3月までの完成を目指しています。

②薦箆川水路

受注業者が別箇所の工事に難航したため、その影響により本工事の工程が変更になり着手が遅れました。近隣の農地も施工中で、令和5年3月までの完成を目指しています。

③下竹仁川

近隣のため池内に工事用道路を計画しており、農繁期を避けて工事を行っています。

④貞助水路ほか

令和2年災害で被災した農地・農業用施設について、農繁期や出水期を避けて施工するため令和4年秋頃に着手予定です。

⑤沼田川

広島県の災害復旧事業により復旧工事が行われています。令和5年3月までの完成が見込まれています。



お問い合わせ:東広島市 建設部 災害復旧推進課
〒739-8601東広島市西条栄町8番29号 本館6階
電話 :082-426-3091
ファックス:082-426-3092

E-mail: メールでのお問い合わせは東広島市ホームページ
メールフォームからお願いいたします。
<http://www.city.higashihiroshima.lg.jp/cgi-bin/inquiry.php/161>

東広島市建設部
災害復旧推進課
ホームページ

