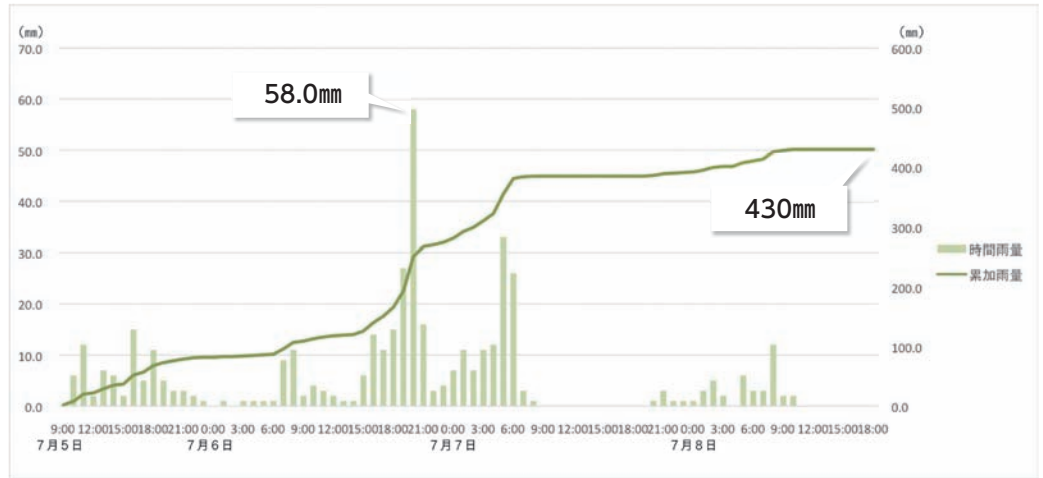


01  
File

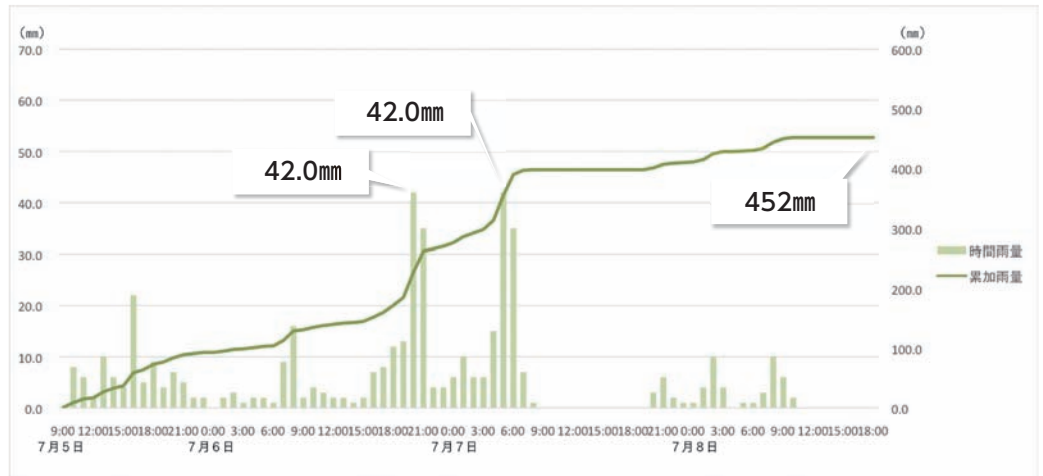
西条町

さまざまな場所での土砂災害  
西条町では、土砂災害などで多くの方が亡くなられました。また、他の町より公園の被害も多く、広範囲の地区で被害を受けました。

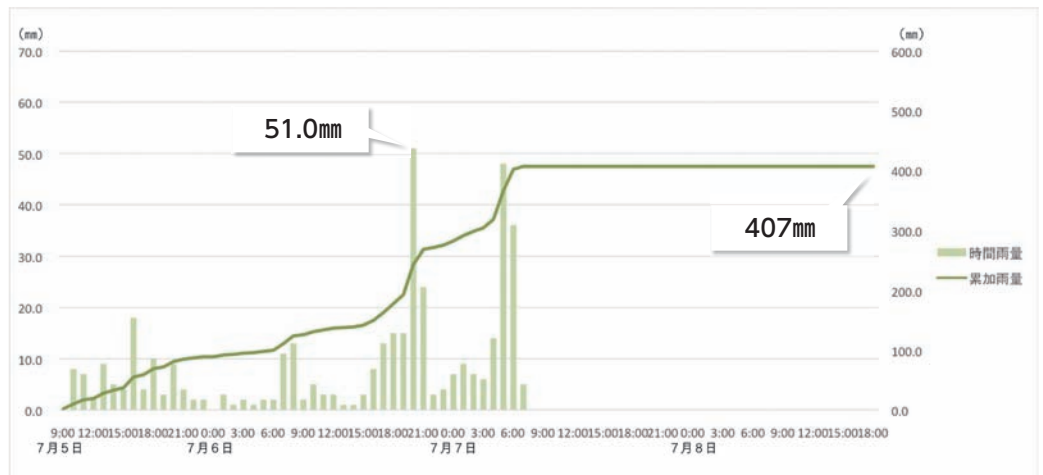
東広島支所雨量観測 累加雨量 / 430mm 7月5日 6時～8日10時  
(東広島市西条町) 最大時間雨量 / 58.0mm 7月6日19時～6日20時



下三永雨量観測 累加雨量 / 452mm 7月5日6時～8日9時  
(東広島市西条町) 最大時間雨量 / 42.0mm 7月6日19時～6日20時/7月7日4時～7日5時



郷曾雨量観測 累加雨量 / 407mm 7月5日 6時～7日 7時  
(東広島市西条町) 最大時間雨量 / 51.0mm 7月6日19時～6日20時





(プレスネット提供)









馬木地区 土砂崩れによる家屋倒壊



下見地区 ブールバール土砂流入



郷曾地区 流木が堆積したため池