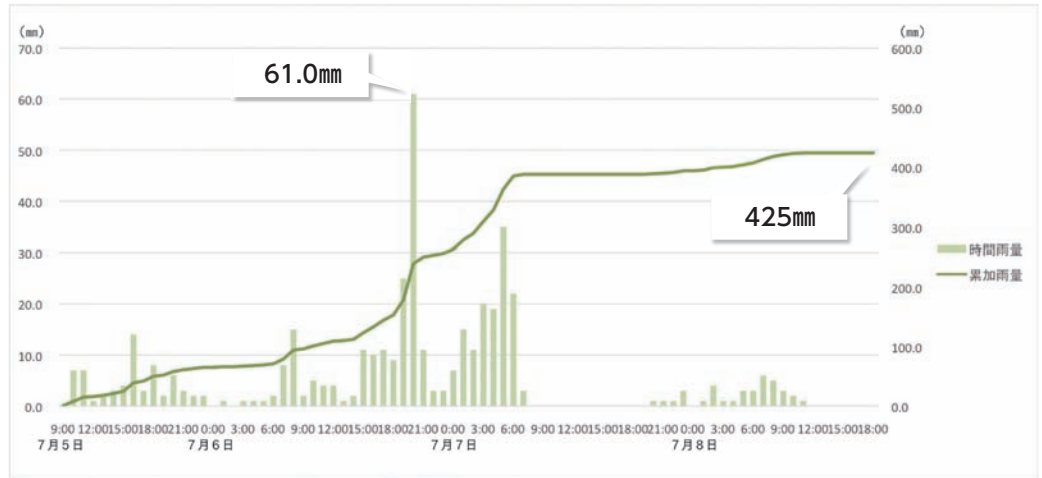


02  
File

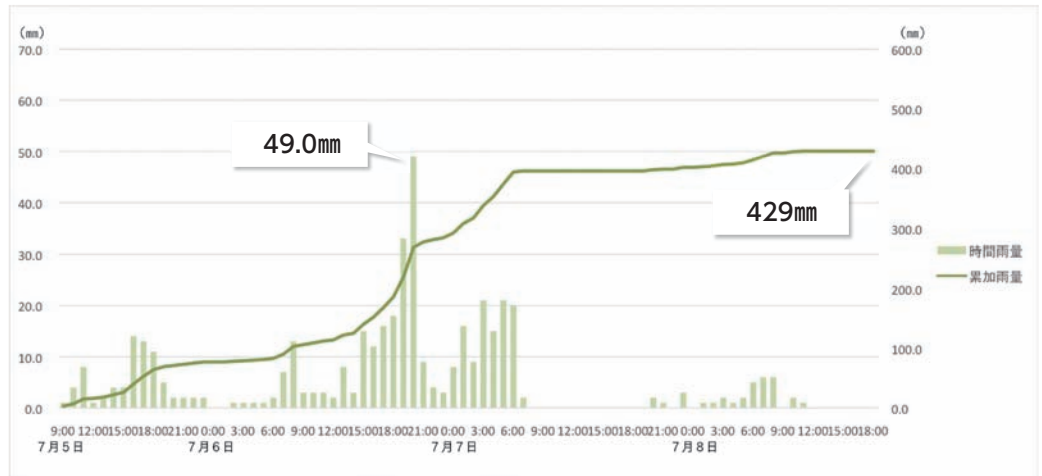
八本松町

八本松西地区の国道2号線通行止め  
 曾場ヶ城山からもいくつもの土石流が発生し、7月7日1時7分に八本松西3丁目の国道2号線が通行止めになりました。

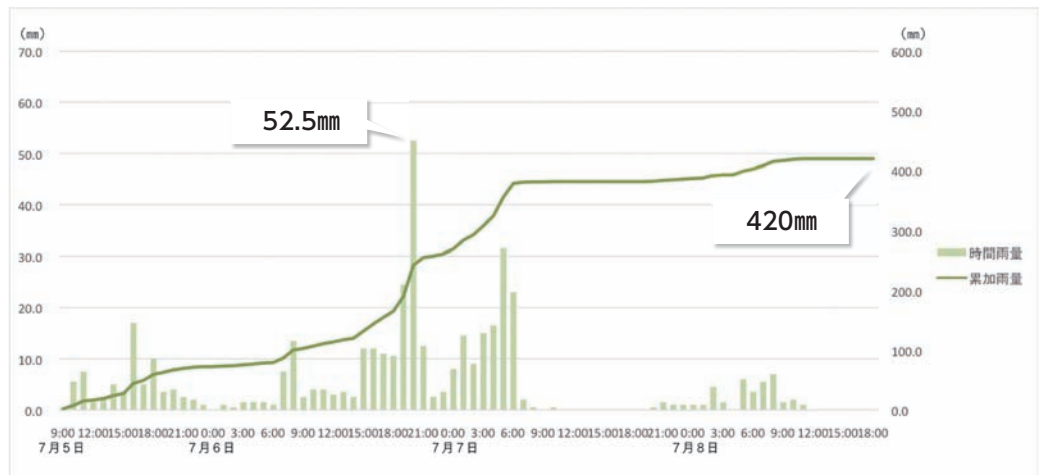
吉川雨量観測 累加雨量 / 425mm 7月5日 5時～8日20時  
 (東広島市八本松町) 最大時間雨量 / 61.0mm 7月6日19時～6日20時



篠雨量観測 累加雨量 / 429mm 7月5日 6時～8日11時  
 (東広島市八本松町) 最大時間雨量 / 49.0mm 7月6日19時～6日20時



東広島(気)雨量観測 累加雨量 / 420mm 7月5日 6時～8日11時  
 (東広島市八本松町) 最大時間雨量 / 52.5mm 7月6日19時～6日20時





八本松西地区 土石流による土砂流入



八本松西地区 市道宗吉政光線 道路崩落



正力地区 治山堰堤 土砂被害



原地区 道路損壊