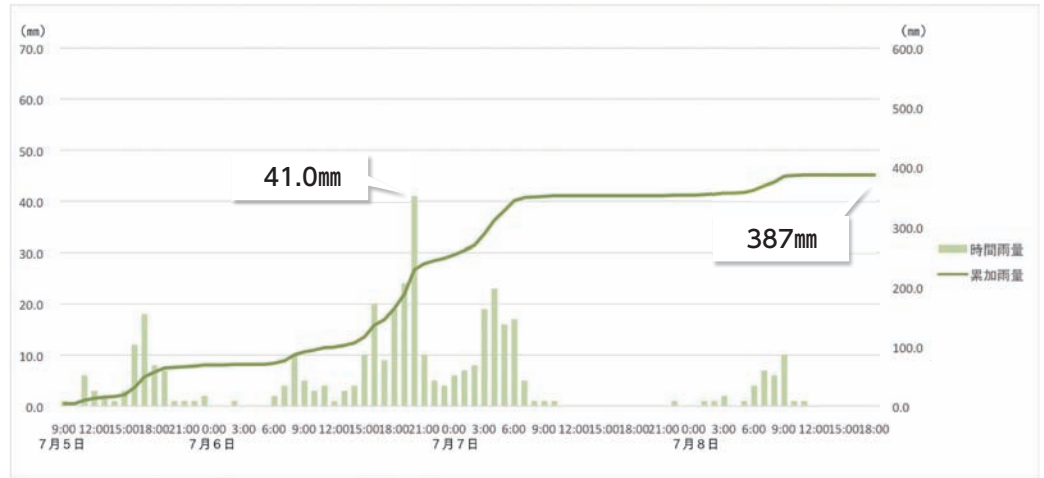


07  
File

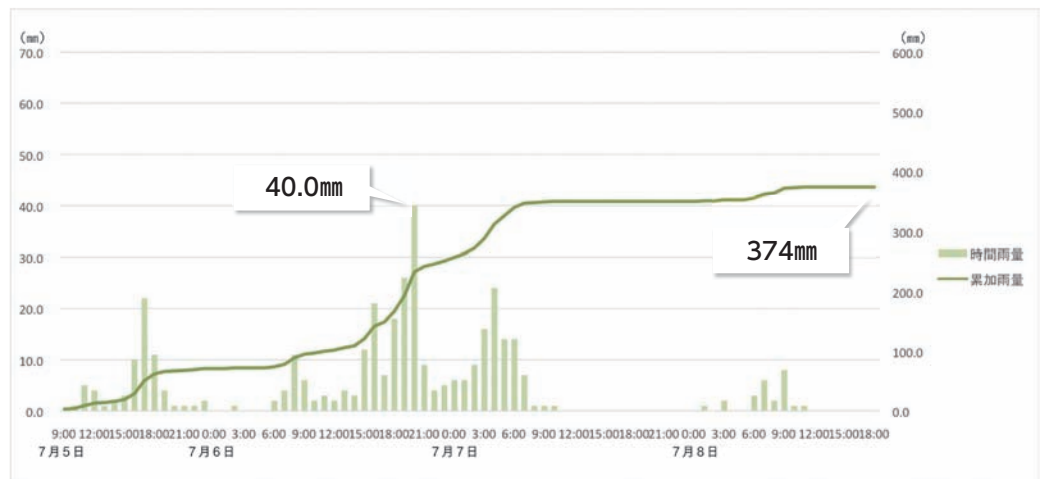
豊栄町

多くの法面崩壊・道路崩壊被害  
 豊栄町のいろいろな地区で豪雨による法面崩壊・道路崩壊の被害が多く発生しました。

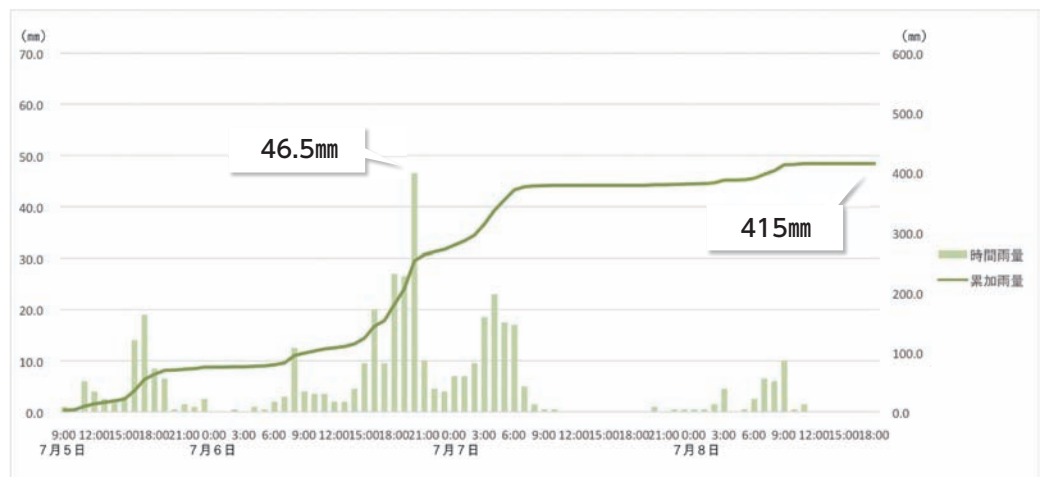
乃美雨量観測 (東広島市豊栄町) 累加雨量 / 387mm 7月5日 6時～8日11時  
 最大時間雨量 / 41.0mm 7月6日19時～6日20時



吉原雨量観測 (東広島市豊栄町) 累加雨量 / 374mm 7月5日 6時～8日11時  
 最大時間雨量 / 40.0mm 7月6日19時～6日20時



安宿(気)雨量観測 (東広島市豊栄町) 累加雨量 / 415mm 7月5日 6時～8日11時  
 最大時間雨量 / 46.5mm 7月6日19時～6日20時





吉原地区 天神林道 法面崩壊



乃美地区 賀茂北高校東側法面崩壊



安宿地区 護岸崩壊



能良地区 法面崩壊



能良地区 法面 道路崩壊