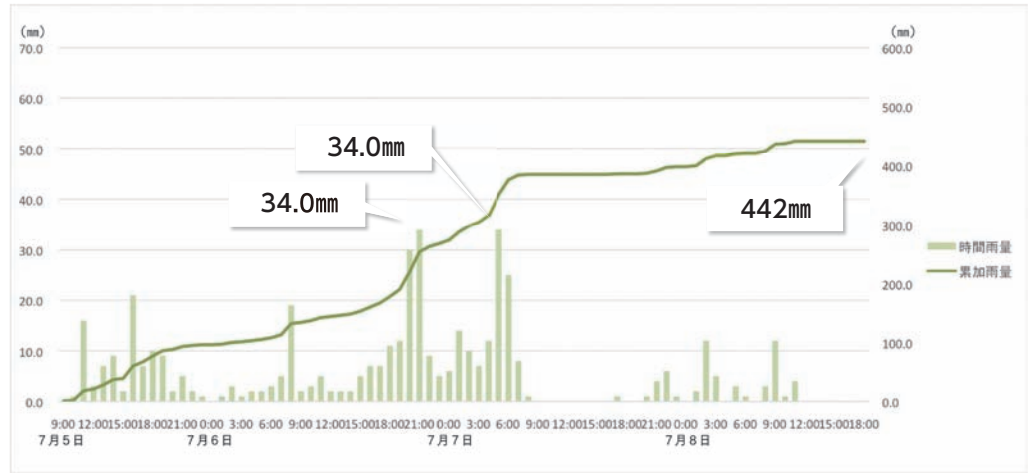


08
File

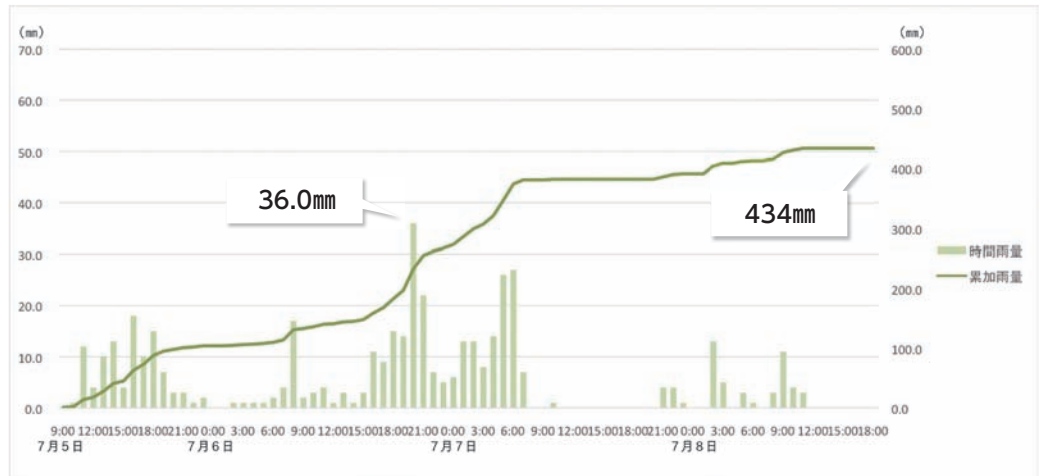
河内町

JR山陽本線
豪雨で河川沿いにあるJR山陽本線の鉄道敷地が崩れ、一時期、運行休止の状態となりました。

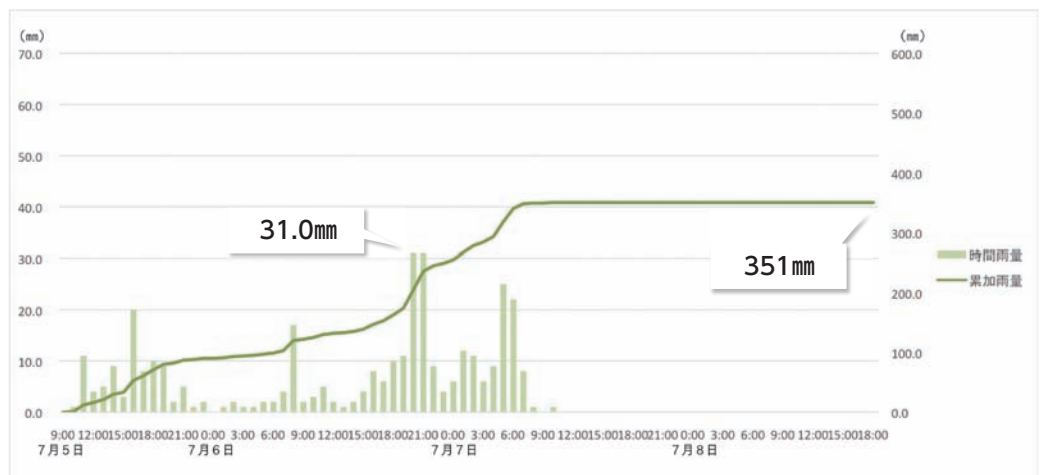
河内雨量観測 (東広島市河内町) 累加雨量 / 442mm 7月5日7時~8日20時
最大時間雨量 / 34.0mm 7月6日20時~6日21時/7月7日4時~7日5時



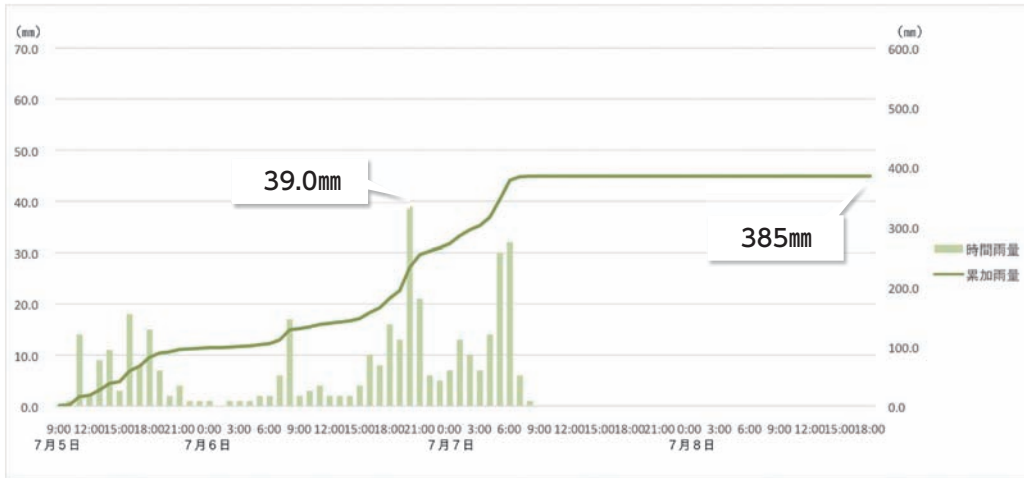
棕梨ダム雨量観測 (東広島市河内町) 累加雨量 / 434mm 7月5日7時~8日11時
最大時間雨量 / 36.0mm 7月6日19時~6日20時



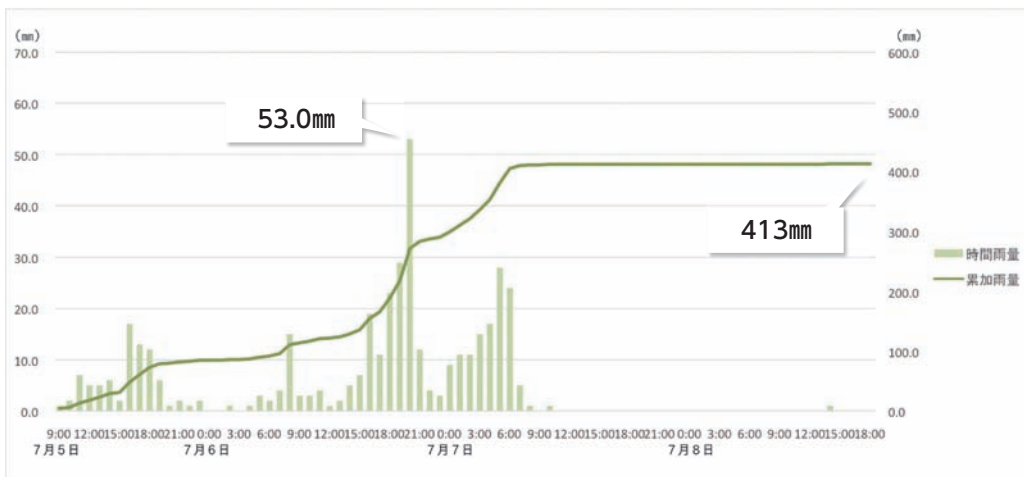
河内支所雨量観測 (東広島市河内町) 累加雨量 / 351mm 7月5日9時~8日20時
最大時間雨量 / 31.0mm 7月6日19時~6日20時/7月6日20時~6日21時



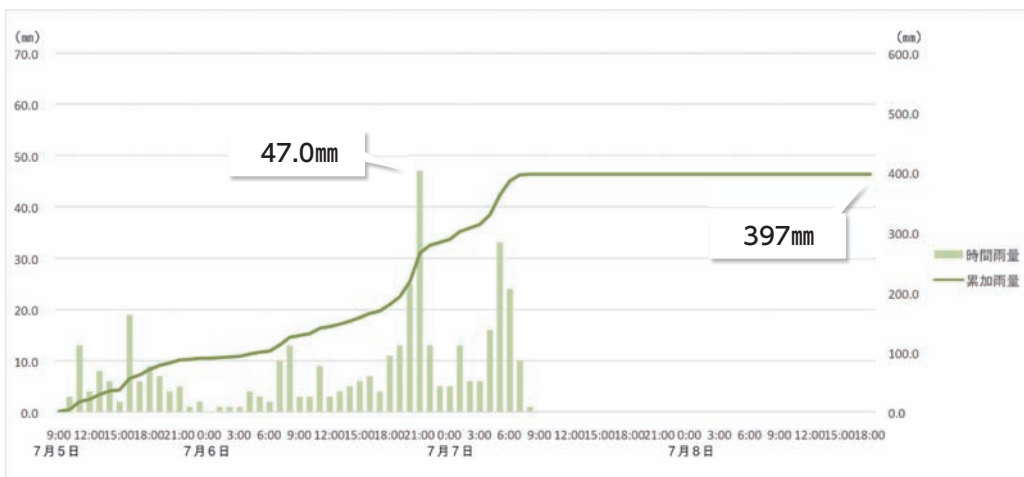
日本ヶ峰雨量観測 累加雨量 / 385mm 7月5日 6時～7日 8時
 (東広島市河内町) 最大時間雨量 / 39.0mm 7月6日19時～6日20時



宇山雨量観測 累加雨量 / 413mm 7月5日 7時～8日14時
 (東広島市河内町) 最大時間雨量 / 53.0mm 7月6日19時～6日20時



入野雨量観測 累加雨量 / 397mm 7月5日 7時～7日 8時
 (東広島市河内町) 最大時間雨量 / 47.0mm 7月6日20時～6日21時







農免道路 造賀・河戸線



下河内地区 線路崩落



中河内地区 棕梨川氾濫





河戸地区



下河内地区 棕梨川下水道施設