
















**701 安宿地域中心**  
 安宿地域センター

 首先最初开设的指定避难所  其他的指定避难所  大规模避难场所  泥沙灾害警戒区域(泥石流)  泥沙灾害特别警戒区域(泥石流)  泥沙灾害警戒区域(陡坡地)  泥沙灾害特别警戒区域(陡坡地)  泥沙灾害警戒区域(滑坡)	 5~10m未滿  洪水造成的 3~5m未滿  浸水的深度 0.5~3m未滿  0.5未滿  应急供水据点  河川监视摄像机
---	---

※凡例の詳細参照P8。