

Forma de uso de los mapas de peligro

¿Qué es un mapa de peligro por de desastre por inundaciones / deslizamientos de tierra?

El mapa de peligro de desastres por inundaciones / deslizamientos de tierra muestra el pronóstico de inundaciones debido a desbordes de ríos y las zonas de peligro de desastres por deslizamientos de tierra debido a derrumbamiento de tierra y flujos de sedimentos. Lea atentamente la información y los conocimientos sobre evacuación, y tome medidas de evacuación seguras y rápidas en caso de emergencia

※ Los desastres pueden ocurrir incluso no se encuentre dentro del área de presunción de inundación, área de alerta de desastres por deslizamientos de tierra, o en áreas de alerta especial.

Forma de uso de los mapas de peligro de desastres por inundaciones y deslizamientos de tierra.

① Forma de uso de los mapas de peligro de desastres por inundaciones y deslizamientos de tierra.



Consulte la página del mapa para verificar si su hogar, camino que usa a diario, camino escolar, o los alrededores se encuentran en áreas de presunción de inundación, o de alertas de desastres relacionados con deslizamientos de tierra.

② Verifique el centro de evacuación cercano.



Tenga decidido la ruta a tomar hacia el refugio. Es importante establecer múltiples rutas de evacuación, evitando zonas de inundaciones profundas, y áreas donde existe riesgo de desastres relacionados con deslizamientos de tierra.

Forma de leer el mapa

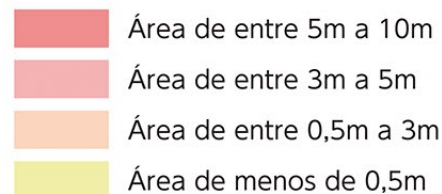
Profundidad estimada de inundación



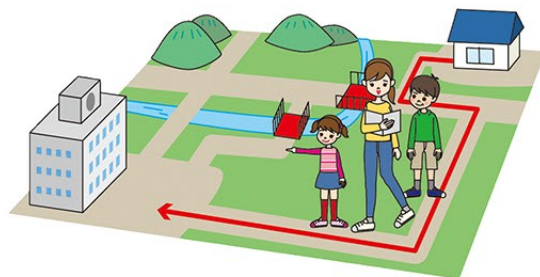
Área de presunción de inundación

Son áreas donde presuntamente se inundan por fuertes precipitaciones de esas que ocurren 1 vez cada 100 años, que derrumban los terraplenes de seguridad y producen inundaciones.

Profundidad de la inundación



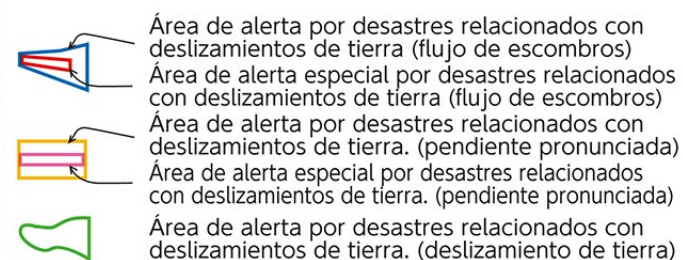
③ Trate de caminar la ruta de evacuación.



De hecho, camine y verifique si la ruta de evacuación decidida de antemano se puede utilizar de manera segura.

Área de alerta ante desastres por deslizamiento de tierra / área de alerta especial.

Esta área está designada por la Ley de Prevención de Desastres Relacionados con Deslizamientos de Tierra.



Leyenda del mapa



Diagrama del índice del mapa de peligro de desastres por inundaciones / deslizamientos de tierra.

