東広島市地域防災計画

資　料　編

令和６年５月修正

東 広 島 市 防 災 会 議

＜目　次＞

1　防災関係組織等 2
1-1　防災関係機関及び連絡先一覧 4
2　災害、危険箇所等関係 8
2-1　過去の主な風水害 10
2-2　過去の主な地震、被害状況等 10
2-3　山地災害危険地一覧 12
2-4　地すべり防止区域 48
2-5　砂防指定地一覧 49
2-6　普通河川整備（河川） 82
2-7　普通河川整備（市所有の廃止ため池） 87
2-8　急傾斜地崩壊危険区域一覧 89
2-9　土砂災害警戒区域一覧 97
2-10　農業用ため池（防災重点ため池）の状況 153
2-11　海岸保全区域一覧 200
3　通信等関係 202
3-1　消防関係無線設置状況 204
4　観測施設等関係 206
4-1　水位観測所一覧 208
4-2　気象観測所一覧 208
4-3　震度計設置状況 209
4-4　気象庁震度階級関連解説表 210
4-4　気象庁長周期地震動階級関連解説表 212
5　避難所・医療等関係 214
5-1　指定緊急避難場所・広域避難場所等一覧 216
5-2　避難所一覧 216
5-3　医療機関一覧 222
5-4　薬局等一覧 225
5-5　災害拠点病院一覧 226
5-6　要配慮者利用施設区分 227
5-7　要配慮者利用施設一覧 229
6　備蓄物資、生活必需品、給水等関係 232
6-1　備蓄物資等保有状況（水防も含む） 234
6-2　救援物資集積場所 234
6-3　給食施設一覧 234
6-4　給水器具の保有状況 234
6-5　応急給水拠点一覧 235
6-6　応急仮設住宅建設候補地一覧 235

7　消防、水防関係 236
7-1　消防団組織図及び管轄区域一覧 238
7-2　消防ポンプ自動車等保有状況 239
7-3　消防水利の現況 239
7-4　重要水防箇所一覧 240
8　防疫、廃棄等関係 242
8-1　斎場等施設状況 244
8-2　し尿処理施設 244
8-3　し尿処理業者一覧 244
8-4　ごみ処理施設 244
8-5　ごみ処理業者一覧 245
9　資機材等関係 246
9-1　林野火災対策用資機材保有状況 248
9-2　救難用資機材保有状況 248
9-3　海上流出油対策用資機材保有状況 248
10　危険物施設等関係 250
10-1　危険物施設の設置状況 252
10-2　高圧ガス大量保有事業所 252
10-3　毒物・劇物製造所一覧 253
10-4　放射性同位元素等取扱事業所一覧 253
11　輸送等関係 254
11-1　ヘリポート適地の状況 256
11-2　緊急通行車両の標章 257
11-3　緊急通行車両確認証明書 258
11-4　緊急通行車両事前届出書、届出済証 259
11-5　市有自動車一覧 259
12　条例、協定等関係 260
12-1　東広島市防災会議条例 262
12-2　東広島市災害対策本部条例 264
12-3　東広島市防災会議委員名簿 265
12-4　災害協定一覧 267
13　様式等関係 279
13-1　水防活動実績報告書 281
13-2　災害発生報告 282
13-3　被害総括表 283
13-4　被害程度の判定基準 285
13-5　り災証明書 288
14　そ　の　他 290
14-1　市内指定文化財等一覧 292

14-2　災害救助法による救助の基準 299
14-3　災害融資制度等一覧 302

1　防災関係組織等

1-1　防災関係機関及び連絡先一覧

1　市

名　　称	所　在　地	電　話　番　号
東広島市役所	東広島市西条栄町8-29	082-422-2111
東広島市役所　黒瀬支所	東広島市黒瀬町丸山1333	0823-82-2400
東広島市役所　福富支所	東広島市福富町久芳1545-1	082-435-2211
東広島市役所　豊栄支所	東広島市豊栄町鍛冶屋963-2	082-432-2211
東広島市役所　河内支所	東広島市河内町中河内1166	082-437-1111
東広島市役所　安芸津支所	東広島市安芸津町三津5556-1	0846-45-1100
東広島市役所　八本松出張所	東広島市八本松町原10128-200	082-428-0053
東広島市役所　志和出張所	東広島市志和町志和堀4123-6	082-433-2224
東広島市役所　高屋出張所	東広島市高屋町杵原1334-2	082-434-1111

2　県関係

名　　称	所　在　地	電　話　番　号
危機管理監危機管理課	広島市中区基町10-52	082-228-2111
西部総務事務所東広島支所	東広島市西条昭和町13-10	082-422-6911
西部東厚生環境事務所	東広島市西条昭和町13-10	082-422-6911
西部農林水産事務所東広島農林事業所	東広島市西条昭和町13-10	082-422-6911
西部東保健所	東広島市西条昭和町13-10	082-422-6911
西部建設事務所東広島支所	東広島市西条昭和町13-10	082-422-6911
福富ダム管理事業所	東広島市福富町久芳1-1	082-435-2365
椋梨ダム管理事務所	東広島市河内町小田4096	082-438-0111
西部家畜保健衛生所	東広島市西条御条町1-15	082-423-2441
総合技術研究所農業技術センタ-	東広島市八本松町原6869	082-429-0521
西部教育事務所	呉市西中央1-3-25	0823-22-5400
教育センタ-	東広島市八本松南1-2-1	082-428-2631

3　警察

名　　称	所　在　地	電　話　番　号
東広島警察署	東広島市西条昭和町4-11	082-422-0110
東広島警察署　西条駅前交番	東広島市西条本町11-28	082-421-2898
東広島警察署　広大前交番	東広島市鏡山北351-5	082-421-5353
東広島警察署　寺西交番	東広島市西条町寺家6628-1	082-423-6979
東広島警察署　川上交番	東広島市八本松飯田2-16-3	082-428-0785
東広島警察署　八本松交番	東広島市八本松西3-2-1	082-428-0142
東広島警察署　西高屋交番	東広島市高屋町中島442-26	082-434-0110
東広島警察署　黒瀬交番	東広島市黒瀬町菅田1-2	0823-82-2036
東広島警察署　河内交番	東広島市河内町中河内888-1	082-437-0110
東広島警察署　安芸津交番	東広島市安芸津町三津5563-88	0846-45-0110
東広島警察署　原駐在所	東広島市八本松町原6855-6	082-429-0555
東広島警察署　西志和駐在所	東広島市志和町七条椛坂1440-8	082-433-2320
東広島警察署　志和堀駐在所	東広島市志和町志和堀3522-7	082-433-2110
東広島警察署　入野駐在所	東広島市河内町入野5949-5	082-437-1027
東広島警察署　福富駐在所	東広島市福富町久芳3793-1	082-435-2111
東広島警察署　柳国駐在所	東広島市黒瀬町宗近柳国974	0823-82-6059
東広島警察署　豊栄駐在所	東広島市豊栄町鍛冶屋624-2	082-432-2030

4　指定地方行政機関

名　　称	所　在　地	電　話　番　号
広島労働局	広島市中区上八丁堀6-30	082-221-9243
中国四国農政局広島支局	広島市中区上八丁堀6-30	082-228-5840
近畿中国森林管理局広島森林管理署	広島市中区吉島東3-2-51	082-247-2201
中国経済産業局	広島市中区上八丁堀6-30	082-224-5615
中国地方整備局広島国道事務所　西条維持出張所	東広島市西条町助実1840	082-423-2404
中国運輸局	広島市中区上八丁堀6-30	084-228-3434
広島空港事務所	三原市本郷町大字善入寺字平岩64-34	0848-86-8650
広島地方気象台	広島市中区上八丁堀6-30	082-223-3950
第六管区海上保安本部呉海上保安部	呉市宝町9-25	0823-26-0118

5　自衛隊

名　　称	所　　在　　地	電　話　番　号
陸上自衛隊第13旅団司令部	安芸郡海田町寿町2-1	082-822-3101
海上自衛隊呉地方総監部	呉市幸町8-1	0823-22-5511

6　指定公共機関

名　　称	所　　在　　地	電　話　番　号
東広島医療センタ-	東広島市西条町寺家513	082-423-2176
安芸西条郵便局	東広島市西条栄町10-38	082-422-3012
郷田郵便局	東広島市西条町郷曽286-1	082-425-1000
サイエンスパ-ク前郵便局	東広島市鏡山3-6-2	082-422-3411
広島大学内郵便局	東広島市鏡山1-1-3	082-424-3500
御薗宇郵便局	東広島市西条町御薗宇6427-1	082-423-3986
三永郵便局	東広島市西条町下三永703-3	082-426-0500
東広島寺西郵便局	東広島市西条町寺家6638-1	082-423-5500
下黒瀬郵便局	東広島市黒瀬町兼沢1102	0823-82-2027
黒瀬郵便局	東広島市黒瀬町菅田374-1	0823-82-2200
黒瀬楢原郵便局	東広島市黒瀬町楢原1684-1	0823-83-1171
乃美尾郵便局	東広島市黒瀬町乃美尾24-3	0823-82-2119
板城郵便局	東広島市黒瀬町小多田325	0823-82-2160
竹仁郵便局	東広島市福富町下竹仁499-9	082-435-2300
福富郵便局	東広島市福富町久芳1539-26	082-435-2000
安宿郵便局	東広島市豊栄町安宿3863-4	082-432-3390
川源郵便局	東広島市豊栄町清武350-2	082-432-3380
豊栄郵便局	東広島市豊栄町乃美3253-4	082-432-2700
入野郵便局	東広島市河内町入野4973-8	082-437-1010
戸野郵便局	東広島市河内町戸野719-1	082-438-0007
河戸郵便局	東広島市河内町河戸109-3	082-438-0001
河内郵便局	東広島市河内町中河内794	082-437-1000
安芸津風早郵便局	東広島市安芸津町風早1178-3	0846-45-0914
安芸津木谷郵便局	東広島市安芸津町木谷416	0846-45-0913
安芸津郵便局	東広島市安芸津町三津4386	0846-45-1000
原郵便局	東広島市八本松町原6858-5	082-429-0100
八本松駅前郵便局	東広島市八本松町飯田1540	082-428-6141
八本松郵便局	東広島市八本松南5-5-14	082-428-2333
八本松東郵便局	東広島市八本松東3-1-23	082-428-2700
志和堀郵便局	東広島市志和町志和堀3506-2	082-433-2000
西志和郵便局	東広島市志和町別府277	082-433-2300
東志和郵便局	東広島市志和町志和東1201-6	082-433-2037
高屋郵便局	東広島市高屋高美が丘4-35-1	082-434-1000
小谷郵便局	東広島市高屋町小谷1884-5	082-434-0314
西高屋駅前郵便局	東広島市高屋町中島456-5	082-439-0011
造賀郵便局	東広島市高屋町造賀3585-1	082-436-0200
白市郵便局	東広島市高屋町白市1061-2	082-434-0300
日本赤十字社広島県支部	広島市中区千田町2-5-64	082-241-8811
日本放送協会広島放送局	広島市中区大手町2-11-10	082-504-5231
西日本高速道路株式会社中国支所	広島市安佐南区川内2-8-1	082-879-2995
西日本旅客鉄道株式会社広島支社	広島市東区双葉の里3-8-21	082-261-2252
西日本電信電話株式会社広島支店	広島市中区基町6-77	082-226-3311
ｴﾇ･ﾃｨ･ﾃｨ･ｺﾐｭﾆｹｰｼｮﾝｽﾞ株式会社中国支店	広島市中区東白島町14-15	0120-78-0420
株式会社NTTドコモ中国支社	広島市中区大手町2-11-10	082-544-1670
日本通運株式会社東広島支店	東広島市西条町寺家6499-3	082-422-3440
中国電力ﾈｯﾄﾜｰｸ株式会社東広島ﾈｯﾄﾜｰｸｾﾝﾀｰ	東広島市西条下見5-5-15	082-424-0231

7　指定地方公共機関

名　　称	所　　在　　地	電　話　番　号
広島ガス株式会社	広島市南区皆実町2-7-1	082-251-2151
芸陽バス株式会社	東広島市西条西本町21-39	082-424-4721
中国ジェイア-ルバス株式会社	広島市南区松原町1-6	082-261-1268
株式会社中国放送	広島市中区基町21-3	082-222-1177
広島テレビ放送株式会社	広島市中区中町6-6	082-249-1212
株式会社広島ホ-ムテレビ	広島市中区白島北町19-2	082-221-7111
株式会社テレビ新広島	広島市南区出汐2-3-19	082-256-1231
一般法人広島県医師会	広島市西区観音本町1-1-1	082-232-7211

8　消防

名　　称	所　　在　　地	電　話　番　号
東広島市消防局	東広島市西条町助実1173-1	082-422-0119
東広島消防署　本　署	東広島市西条町助実1173-1	082-422-6567
東広島消防署　西分署	東広島市八本松西5-1-6	082-428-0119
東広島消防署　高屋分署	東広島市高屋うめの辺3-19	082-491-0119
東広島消防署　南分署	東広島市黒瀬町大多田1496-5	0823-82-0119
東広島消防署　北分署	東広島市豊栄町乃美1118-3	082-432-2119
東広島消防署　東分署	東広島市河内町入野2076-1	082-437-0119
東広島消防署　安芸津分署	東広島市安芸津町三津4711-1	0846-45-0119
東広島市消防団	東広島市西条町助実1173-1（消防総務課内）	082-422-6062

9　公共的団体

名　　称	所　　在　　地	電　話　番　号
広島中央農業協同組合	東広島市西条栄町10-35	082-422-2166
芸南農業協同組合	東広島市安芸津町三津4258-1	0846-45-1240
安芸津漁業協同組合	東広島市安芸津町三津5792-2	0846-45-0050
早田原漁業協同組合	東広島市安芸津町風早1351-39	0846-45-0151
東広島商工連絡協議会	東広島市西条中央7-23-35	082-420-0302
東広島市社会福祉協議会	東広島市西条町土与丸1108（総合福祉センタ-内）	082-423-2800
東広島市社会福祉協議会　黒瀬支所	東広島市黒瀬町丸山1286-1（黒瀬保健福祉センタ-内）	0823-82-2026
東広島市社会福祉協議会　福富支所	東広島市福富町久芳1545-1（福富保健福祉センタ-内）	082-435-2247
東広島市社会福祉協議会　豊栄支所	東広島市豊栄町乃美2841-1（豊栄保健福祉センタ-内）	082-432-2212
東広島市社会福祉協議会　河内支所	東広島市河内町中河内1206-1（河内保健福祉センタ-内）	082-420-7577
東広島市社会福祉協議会　安芸津支所	東広島市安芸津町三津4398（安芸津文化福祉センタ-内）	0846-45-0201
東広島地区医師会	東広島市西条町土与丸1113	082-422-3810
賀茂東部医師会	東広島市豊栄町乃美3009	082-432-2005
竹原地区医師会	竹原市中央3-14-1（竹原市保健センタ-内）	0846-22-9377

２　災害、危険箇所等関係

2-1　過去の主な風水害

発生年月日	種別	最大風速m/s	最低気圧hp	雨量mm	備考
昭和54年6月26日～30日	梅雨			332.0	農作物被害、土木施設被害、死者1名（黒瀬町）
H元年8月26日～27日	台風17号	16.1	990.5	49.5	農作物被害
H2年8月22日	台風14号	20.3	980.7	90.5	農作物被害
H2年9月12日～10月24日	長雨				農作物被害
H3年9月27日～28日	台風19号	36.0	970.2	7.0	農作物被害、建物被害
H5年6月28日～7月5日	梅雨			142.0	農作物被害、土木施設被害
H11年6月29日	集中豪雨			161.5	農作物被害、土木施設被害、かきいかだ被害、死者1名（河内町）
H11年9月15日	台風16号	12.0	992.0	148.0	農作物被害、土木施設被害
H16年8月30日	台風16号	12.0	976.0	75.0	家屋被害（高潮による床下・床上浸水）
H16年9月7日	台風18号	14.0	945.0	45.0	公共施設被害、家屋被害（高潮による床下・床上浸水）
H22年7月13日～15日	集中豪雨			280.0	農作物被害、農地・農業用施設被害、林業施設被害、土木施設被害、上下水道施設被害、家屋被害（床下・床上浸水）、安芸津支所浸水被害
H30年7月6日 （H30年7月豪雨）	集中豪雨			521	山地被害、農作物被害、農地・農業用施設被害、林業施設被害、土木施設被害、上下水道施設被害、家屋被害（全半壊、床下・床上浸水）、人的被害（死者20名、行方不明者1名）

2-2　過去の主な地震、被害状況等

1　主な地震、被害状況

スラブ内地震	海溝型地震	活断層型地震	発生年月日	北緯	東経	地震の規模	深さ(km)	震源地	被害等の概要
不明			寛永元（1625）1．21					安芸	広島で大震
●			慶安2（1649）3．17	33.7°	132.5°	7.0±1/4		安芸・伊予	広島にて侍屋敷等多数破損
●			貞享2（1686）1．4	34.0°	132.6°	7.0～7.4		安芸・伊予	死者2名。広島県中西部199ヶ村で被害
	●		宝永4（1707）10．28	33.2°	135.9°	8.4		五畿七道	日本最大級の地震の一つ。町・郡中で全壊家屋78、半壊68（宝永地震）
不明			享保18（1733）9．18			6.6		安芸	奥郡で被害あり
	●		安政元（1854）12．24	33.0°	135.0°	8.4		畿内、東海、北陸、南海、山陰、山陽	広島県内被害不明（安政南海地震）
●			安政元（1854）12．26	33.3°	132.0°	7.3～7.5		伊予西部	広島県内被害不明
●			安政4（1857）10．12	34.0°	132.5°	7.4±0.5		伊予・安芸	広島で家屋の破損、三原、呉で被害
		●	安政5（1859）1．5	34.8°	131.9°	6.2±0.2		石見	広島、三原で灯籠等小損 余震が約1ヶ月程度続く
		●	明治5（1872）3．14	35.2°	132.1°	7.1±0.2		石見・出雲	中野村（現北広島町）で亀裂（延長500m）を生じた。県内各地で小被害。 余震が半年余り続く。（浜田地震）
●			明治38（1905）6．2	34.1°	132.5°	71/4		安芸灘	広島県南部で被害大（特に呉） 死者11名、家屋全壊102他（芸予地震）
		●	大正8（1919）11．1	34.8°	132.9°	5.8		広島県三次付近	県北部で被害。井戸水の増減有。
		●	昭和5（1930）12．20	34.9°	132.8°	6.1	12	広島県三次付近	県北部で被害
	●		昭和21（1946）12．21	33.0°	135.6°	8.0	24	南海道沖	負傷3名、家屋・道路に被害（南海地震）
●			昭和24（1949）7．12	34.1°	132.7°	6.2	29	安芸灘	死者2名。道路に多くの亀裂が生じた。
		●	昭和45（1970）3．13	34°56′	132°49′	4.6	10	広島県北部	4月末まで地震が頻発 落石が多く、農家の納屋及び屋根破損
		●	昭和45（1970）9．29	34°26′	133°18′	4.9	10	広島県南東部	久井町で用水路が破損し、水田が冠水
		●	昭和53（1978）6．4	35°05′	132°42′	6.1	0	島根県中部	県北部で小被害
		●	H7（1995）1．17	34°36′	135°02′	7.3	16	淡路島	福山市の一部で水道管の一部が破損 （H7年（1995年）兵庫県南部地震・阪神淡路大震災）
		●	H9（1997）6．25	34°26′	131°40′	6.6	8	山口県北部	
		●	H11（1999）7．16	34°25′	133°12′	4.5	20	広島県南東部	

スラブ内地震	海溝型地震	活断層型地震	発生年月日	北緯	東経	地震の規模	深さ(km)	震源地	被害等の概要
		●	H12（2000）10. 6	35°17′	133°21′	7.3	9	鳥取県西部	広島市、江田島町で軽傷者3名。ガラス窓の破損、壁の亀裂、屋根瓦の落下等多数 （H12年（2000年）鳥取県西部地震）
●			H13（2001）3. 24	34°07′	132°43′	6.7	47	安芸灘	呉市で死者1名。呉市、広島市等県南部を中心に被害大 （H13年（2001年）芸予地震）
	●		H18（2006）6.12	33°08′	131°26′	6.2		大分県西部	負傷者4（重傷1名、軽傷3）、住家一部損壊2棟
		●	H23（2011）11.21	34°09′	132°097′	5.4		広島県北部	負傷者2（震度5弱）〔広島県調べ〕

※1　広島地方気象台作成資料（参考：「新編日本被害地震総覧」（宇佐美龍夫著　東京大学出版会 1996 年 8 月発行））に地震のタイプ（スラブ内地震、海溝型地震、活断層型地震）を加筆した。
※2　緯度経度については、1970 年の地震以後は度分表示、それ以前は度のみ。

2　発生メカニズムによる地震の分類

地震のタイプ	本県に被害を及ぼした主な地震	地震の発生周期
＜スラブ内地震＞ 沈み込んだフィリピン海プレ-ト内の地震（やや深い地震）	・H13年（2001年）芸予地震 ・昭和24年（1949年）安芸灘 ・明治38年（1905年）芸予地震 ・慶安2年（1649年） ・貞享2年（1685年） ・安政4年（1857年） } 安芸灘・伊予灘	約50～100年間隔で発生
＜海溝型地震＞ フィリピン海プレ-トの沈み込みによるプレ-ト間地震	・昭和21年（1946年）南海地震 ・安政1年（1854年）安政南海地震 ・宝永4年（1707年）宝永地震	約100～150年間隔で発生
＜活断層型地震＞ 陸域の浅い地震（深さ約20km以浅）	・H12年（2000年）鳥取県西部地震 ・H7年（1995年）兵庫県南部地震 ・明治5年（1872年）浜田地震	千年～数万年間隔で発生

3　市内活断層位置図

活断層の地域評価（引用元：政府地震評価推進本部）

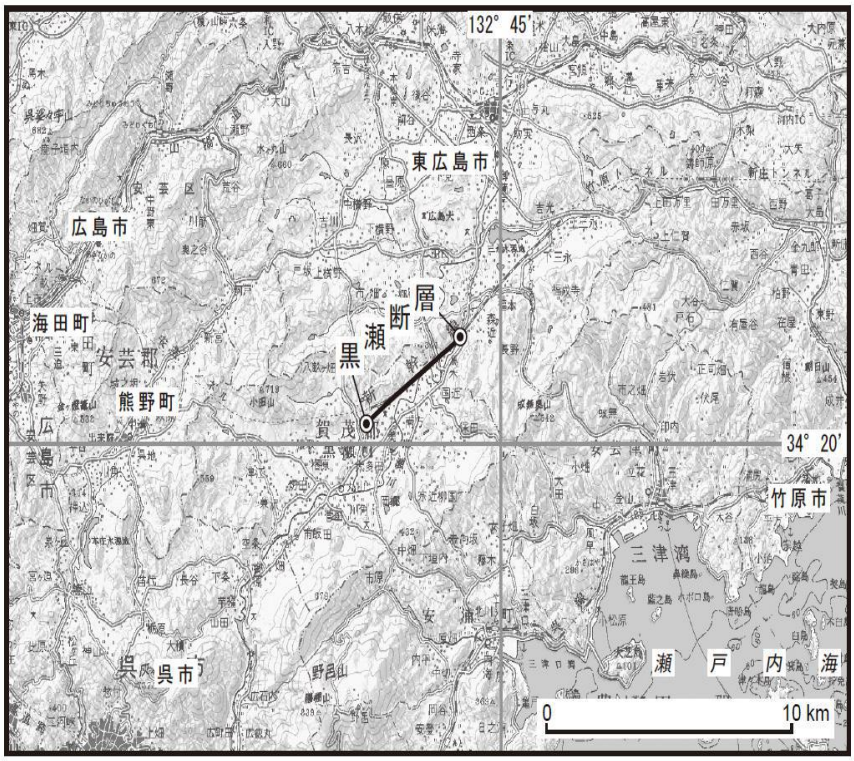

2-3　山地災害危険地一覧

広島県森林保全課

〈総括表〉　（R4 年 3 月末現在）

地区	山腹崩壊危険地区	地すべり危険地区	崩壊土砂流出危険地区	合計
西条町	104	0	72	176
八本松町	74	1	63	138
志和町	157	0	105	262
高屋町	256	0	109	365
黒瀬町	56	0	55	111
福富町	95	0	35	130
豊栄町	143	2	29	174
河内町	301	0	115	416
安芸津町	140	0	116	256
計	1,326	3	699	2,028

1　山腹崩壊危険地区

個別番号		地区	枝番	市	町域	大字	字	面積 ha
212	1	志和堀関川山	1	東広島市	志和町	志和堀	関川山	0.83
212	2	志和堀関川山	2	東広島市	志和町	志和堀	関川山	1.41
212	3	志和堀大谷山	1	東広島市	志和町	志和堀	大谷山	4.68
212	4	志和堀関川山	3	東広島市	志和町	志和堀	関川山	1.20
212	5	志和町志和堀	1	東広島市	志和町	志和堀		0.26
212	6	志和堀関川山	4	東広島市	志和町	志和堀	関川山	0.10
212	7	志和堀細迫山	1	東広島市	志和町	志和堀	細迫山	0.80
212	8	志和堀大谷山	2	東広島市	志和町	志和堀	大谷山	0.50
212	9	志和堀細迫山	2	東広島市	志和町	志和堀	細迫山	1.06
212	10	志和堀細迫山	3	東広島市	志和町	志和堀	細迫山	0.59
212	11	内野路	1	東広島市	志和町	内	野路	1.03
212	12	志和堀皇子谷山	1	東広島市	志和町	志和堀	皇子谷山	0.10
212	13	高屋町造賀	1	東広島市	高屋町	造賀		0.65
212	14	志和堀住力山	1	東広島市	志和町	志和堀	住力山	2.49
212	15	内野路	2	東広島市	志和町	内	野路	1.80
212	16	高屋町造賀	2	東広島市	高屋町	造賀		3.30
212	17	高屋町造賀	3	東広島市	高屋町	造賀		0.40
212	18	志和町内	1	東広島市	志和町	内		0.24
212	19	高屋町造賀	4	東広島市	高屋町	造賀		0.41
212	20	内塚土	1	東広島市	志和町	内	塚土	1.58
212	21	高屋町造賀	5	東広島市	高屋町	造賀		0.62
212	22	志和堀皇子谷山	2	東広島市	志和町	志和堀	皇子谷山	1.00
212	23	高屋町造賀	6	東広島市	高屋町	造賀		0.90
212	24	内塚土	2	東広島市	志和町	内	塚土	1.56
212	25	志和町内	2	東広島市	志和町	内		0.59
212	26	志和町志和堀	2	東広島市	志和町	志和堀		0.34
212	27	内塚土	3	東広島市	志和町	内	塚土	0.59
212	28	内塚土	4	東広島市	志和町	内	塚土	1.29
212	29	高屋町造賀	7	東広島市	高屋町	造賀		0.27
212	30	内野路	3	東広島市	志和町	内	野路	0.18
212	31	志和町志和堀	3	東広島市	志和町	志和堀		0.18
212	32	内塚土	5	東広島市	志和町	内	塚土	4.00
212	33	内根深	1	東広島市	志和町	内	根深	0.88
212	34	内根深	2	東広島市	志和町	内	根深	0.70
212	35	高屋町造賀	8	東広島市	高屋町	造賀		2.39
212	36	高屋町造賀	9	東広島市	高屋町	造賀		1.90

個別番号		地区	枝番	市	町域	大字	字	面積 ha
212	37	内根深	3	東広島市	志和町	内	根深	0.46
212	38	内根深	4	東広島市	志和町	内	根深	2.18
212	39	高屋町造賀	10	東広島市	高屋町	造賀		1.08
212	40	内根深	5	東広島市	志和町	内	根深	1.70
212	41	内野路	4	東広島市	志和町	内	野路	1.60
212	42	高屋町造賀	11	東広島市	高屋町	造賀		0.30
212	43	志和西中山	1	東広島市	志和町	志和西	中山	0.28
212	44	志和東元広	1	東広島市	志和町	志和東	元広	0.31
212	45	高屋町造賀	12	東広島市	高屋町	造賀		0.28
212	46	内塚土	6	東広島市	志和町	内	塚土	0.68
212	47	高屋町造賀	13	東広島市	高屋町	造賀		1.00
212	48	志和町内	3	東広島市	志和町	内		0.38
212	49	内虚空蔵	1	東広島市	志和町	内	虚空蔵	0.27
212	50	内根深	6	東広島市	志和町	内	根深	1.82
212	51	高屋町造賀	14	東広島市	高屋町	造賀		0.77
212	52	内塚土	7	東広島市	志和町	内	塚土	0.60
212	53	志和東弐歩日向	1	東広島市	志和町	志和東	弐歩日向	0.25
212	54	高屋町造賀	15	東広島市	高屋町	造賀		0.63
212	55	志和町内	4	東広島市	志和町	内		0.25
212	56	内根深	7	東広島市	志和町	内	根深	0.30
212	57	高屋町造賀	16	東広島市	高屋町	造賀		0.90
212	58	高屋町造賀	17	東広島市	高屋町	造賀		0.60
212	59	志和東上唯	1	東広島市	志和町	志和東	上唯	0.30
212	60	高屋町造賀	18	東広島市	高屋町	造賀		0.16
212	61	内根深	8	東広島市	志和町	内	根深	0.30
212	62	内虚空蔵	2	東広島市	志和町	内	虚空蔵	0.59
212	63	高屋町造賀	19	東広島市	高屋町	造賀		0.60
212	64	内根深	9	東広島市	志和町	内	根深	0.07
212	65	志和東元広	2	東広島市	志和町	志和東	元広	0.83
212	66	志和西女生城	1	東広島市	志和町	志和西	女生城	2.30
212	67	内根深	10	東広島市	志和町	内	根深	0.76
212	68	高屋町造賀	20	東広島市	高屋町	造賀		0.78
212	69	志和東弐歩日向	2	東広島市	志和町	志和東	弐歩日向	1.07
212	70	志和東弐歩日向	3	東広島市	志和町	志和東	弐歩日向	0.29
212	71	志和東弐歩日向	4	東広島市	志和町	志和東	弐歩日向	1.10
212	72	高屋町造賀	21	東広島市	高屋町	造賀		0.29
212	73	志和東元広	3	東広島市	志和町	志和東	元広	0.61
212	74	高屋町造賀	22	東広島市	高屋町	造賀		0.47
212	75	志和西女生城	2	東広島市	志和町	志和西	女生城	0.31
212	76	内根深	11	東広島市	志和町	内	根深	1.50
212	77	志和東元広	4	東広島市	志和町	志和東	元広	0.47
212	78	高屋町造賀	23	東広島市	高屋町	造賀		0.45
212	79	高屋町造賀	24	東広島市	高屋町	造賀		0.84
212	80	高屋町造賀	25	東広島市	高屋町	造賀		0.40
212	81	志和町志和西	1	東広島市	志和町	志和西		0.41
212	82	高屋町造賀	26	東広島市	高屋町	造賀		0.30
212	83	高屋町高屋堀	1	東広島市	高屋町	高屋堀		0.50
212	84	志和東名免羅	1	東広島市	志和町	志和東	名免羅	0.44
212	85	高屋町造賀	27	東広島市	高屋町	造賀		0.78
212	86	志和町志和東	1	東広島市	志和町	志和東		0.32
212	87	高屋町造賀	28	東広島市	高屋町	造賀		0.63
212	88	高屋町造賀	29	東広島市	高屋町	造賀		0.78
212	89	志和東名免羅	2	東広島市	志和町	志和東	名免羅	0.24
212	90	志和東上唯	2	東広島市	志和町	志和東	上唯	0.44
212	91	別府向イ山	1	東広島市	志和町	別府	向イ山	1.23
212	92	高屋町造賀	30	東広島市	高屋町	造賀		0.47
212	93	高屋町造賀	31	東広島市	高屋町	造賀		0.65

個別番号		地区	枝番	市	町域	大字	字	面積 ha
212	94	志和西森突	1	東広島市	志和町	志和西	森突	1.30
212	95	志和東上唯	3	東広島市	志和町	志和東	上唯	0.50
212	96	高屋町造賀	32	東広島市	高屋町	造賀		1.09
212	97	別府王地ケ谷山	1	東広島市	志和町	別府	王地ケ谷山	0.47
212	98	高屋町造賀	33	東広島市	高屋町	造賀		0.58
212	99	志和西石風呂	1	東広島市	志和町	志和西	石風呂	0.25
212	100	高屋町貞重	1	東広島市	高屋町	貞重		0.53
212	101	高屋町造賀	34	東広島市	高屋町	造賀		1.09
212	102	高屋町造賀	35	東広島市	高屋町	造賀		1.47
212	103	志和東名免羅	3	東広島市	志和町	志和東	名免羅	0.58
212	104	志和町志和東	2	東広島市	志和町	志和東		0.25
212	105	高屋町貞重	2	東広島市	高屋町	貞重		0.49
212	106	高屋町造賀	36	東広島市	高屋町	造賀		0.28
212	107	篠岩室	1	東広島市	八本松町	篠	岩室	0.50
212	108	別府王地ケ谷山	2	東広島市	志和町	別府	王地ケ谷山	1.11
212	109	高屋町貞重	3	東広島市	高屋町	貞重		0.49
212	110	志和東名免羅	4	東広島市	志和町	志和東	名免羅	0.28
212	111	高屋町造賀	37	東広島市	高屋町	造賀		0.54
212	112	志和東上唯	4	東広島市	志和町	志和東	上唯	0.89
212	113	志和西森突	2	東広島市	志和町	志和西	森突	1.39
212	114	志和東上唯	5	東広島市	志和町	志和東	上唯	0.40
212	115	別府王地ケ谷山	3	東広島市	志和町	別府	王地ケ谷山	0.60
212	116	高屋町造賀	38	東広島市	高屋町	造賀		0.89
212	117	志和東上唯	6	東広島市	志和町	志和東	上唯	0.64
212	118	高屋町高屋東	1	東広島市	高屋町	高屋東		0.44
212	119	高屋町造賀	39	東広島市	高屋町	造賀		0.46
212	120	高屋町造賀	40	東広島市	高屋町	造賀		0.78
212	121	志和東上唯	7	東広島市	志和町	志和東	上唯	0.96
212	122	高屋町造賀	41	東広島市	高屋町	造賀		1.00
212	123	志和東上唯	8	東広島市	志和町	志和東	上唯	1.18
212	124	志和町志和西	2	東広島市	志和町	志和西		0.58
212	125	志和東上唯	9	東広島市	志和町	志和東	上唯	1.12
212	126	高屋町造賀	42	東広島市	高屋町	造賀		0.49
212	127	篠岩室	2	東広島市	八本松町	篠	岩室	0.90
212	128	高屋町貞重	4	東広島市	高屋町	貞重		0.58
212	129	高屋町造賀	43	東広島市	高屋町	造賀		0.40
212	130	志和西石風呂	2	東広島市	志和町	志和西	石風呂	0.40
212	131	八本松町造賀	1	東広島市	八本松町	造賀		0.70
212	132	高屋町貞重	5	東広島市	高屋町	貞重		0.60
212	133	高屋町高屋東	2	東広島市	高屋町	高屋東		0.82
212	134	高屋町造賀	44	東広島市	高屋町	造賀		0.41
212	135	志和東上唯	10	東広島市	志和町	志和東	上唯	0.71
212	136	高屋町貞重	6	東広島市	高屋町	貞重		0.37
212	137	篠石風呂	1	東広島市	八本松町	篠	石風呂	0.60
212	138	志和町志和西	3	東広島市	志和町	志和西		0.63
212	139	篠岡山	1	東広島市	八本松町	篠	岡山	0.38
212	140	志和東阿原	1	東広島市	志和町	志和東	阿原	0.30
212	141	志和町志和西	4	東広島市	志和町	志和西		0.67
212	142	志和東上唯	11	東広島市	志和町	志和東	上唯	0.40
212	143	高屋町貞重	7	東広島市	高屋町	貞重		0.30
212	144	高屋町造賀	45	東広島市	高屋町	造賀		0.30
212	145	志和西石風呂	3	東広島市	志和町	志和西	石風呂	0.51
212	146	高屋町高屋東	3	東広島市	高屋町	高屋東		0.40
212	147	高屋町造賀	46	東広島市	高屋町	造賀		0.34
212	148	志和町志和東	3	東広島市	志和町	志和東		0.34
212	149	高屋町貞重	8	東広島市	高屋町	貞重		0.33
212	150	篠石風呂	2	東広島市	八本松町	篠	石風呂	0.70

個別番号		地区	枝番	市	町域	大字	字	面積 ha
212	151	篠桂	1	東広島市	八本松町	篠	桂	0.64
212	152	篠桐迫	1	東広島市	八本松町	篠	桐迫	1.84
212	153	篠岡山	2	東広島市	八本松町	篠	岡山	0.39
212	154	篠石風呂	3	東広島市	八本松町	篠	石風呂	0.47
212	155	志和町志和東	4	東広島市	志和町	志和東		0.14
212	156	別府王地ケ谷山	4	東広島市	志和町	別府	王地ケ谷山	1.01
212	157	高屋町高屋堀	2	東広島市	高屋町	高屋堀		0.39
212	158	志和町七条椛坂	1	東広島市	志和町	七条椛坂		0.20
212	159	高屋町高屋堀	3	東広島市	高屋町	高屋堀		0.18
212	160	篠石風呂	4	東広島市	八本松町	篠	石風呂	0.24
212	161	篠風呂山	1	東広島市	八本松町	篠	風呂山	0.65
212	162	高屋町貞重	9	東広島市	高屋町	貞重		0.20
212	163	高屋町高屋堀	4	東広島市	高屋町	高屋堀		0.18
212	164	七条椛坂高畑	1	東広島市	志和町	七条椛坂	高畑	0.50
212	165	七条椛坂高畑	2	東広島市	志和町	七条椛坂	高畑	0.30
212	166	高屋町貞重	10	東広島市	高屋町	貞重		0.27
212	167	高屋町高屋堀	5	東広島市	高屋町	高屋堀		0.74
212	168	志和東小越	1	東広島市	志和町	志和東	小越	0.70
212	169	高屋町高屋堀	6	東広島市	高屋町	高屋堀		0.52
212	170	高屋町高屋堀	7	東広島市	高屋町	高屋堀		0.32
212	171	高屋町高屋東	4	東広島市	高屋町	高屋東		0.27
212	172	志和東名免羅	5	東広島市	志和町	志和東	名免羅	1.50
212	173	高屋町高屋東	5	東広島市	高屋町	高屋東		0.40
212	174	高屋町高屋東	6	東広島市	高屋町	高屋東		0.44
212	175	志和東阿原	2	東広島市	志和町	志和東	阿原	1.35
212	176	篠桐迫	2	東広島市	八本松町	篠	桐迫	0.40
212	177	高屋町高屋東	7	東広島市	高屋町	高屋東		0.29
212	178	志和町志和東	5	東広島市	志和町	志和東		0.42
212	179	高屋町高屋東	8	東広島市	高屋町	高屋東		0.20
212	180	篠風呂山	2	東広島市	八本松町	篠	風呂山	0.62
212	181	七条椛坂南太刀掛	1	東広島市	志和町	七条椛坂	南太刀掛	1.06
212	182	高屋町高屋東	9	東広島市	高屋町	高屋東		0.29
212	183	篠桐迫	3	東広島市	八本松町	篠	桐迫	0.70
212	184	高屋町高屋東	10	東広島市	高屋町	高屋東		0.21
212	185	七条椛坂高畑	3	東広島市	志和町	七条椛坂	高畑	0.40
212	186	高屋町高屋東	11	東広島市	高屋町	高屋東		0.58
212	187	高屋町高屋堀	8	東広島市	高屋町	高屋堀		0.50
212	188	高屋町造賀	47	東広島市	高屋町	造賀		0.79
212	189	高屋町貞重	11	東広島市	高屋町	貞重		0.41
212	190	高屋町高屋堀	9	東広島市	高屋町	高屋堀		0.39
212	191	高屋町高屋東	12	東広島市	高屋町	高屋東		0.10
212	192	高屋町高屋堀	10	東広島市	高屋町	高屋堀		0.51
212	193	高屋町高屋東	13	東広島市	高屋町	高屋東		0.20
212	194	高屋町高屋堀	11	東広島市	高屋町	高屋堀		0.47
212	195	志和町別府	1	東広島市	志和町	別府		0.30
212	196	高屋町貞重	12	東広島市	高屋町	貞重		0.70
212	197	志和町志和東	6	東広島市	志和町	志和東		0.16
212	198	七条椛坂高畑	4	東広島市	志和町	七条椛坂	高畑	0.32
212	199	志和東名免羅	6	東広島市	志和町	志和東	名免羅	0.66
212	200	高屋町高屋東	14	東広島市	高屋町	高屋東		0.71
212	201	高屋町高屋東	15	東広島市	高屋町	高屋東		0.79
212	202	志和東阿原	3	東広島市	志和町	志和東	阿原	0.66
212	203	正力梅木平	1	東広島市	八本松町	正力	梅木平	1.00
212	204	高屋町杵原	1	東広島市	高屋町	杵原		0.75
212	205	志和東米山陰地	1	東広島市	志和町	志和東	米山陰地	0.82
212	206	高屋町高屋堀	12	東広島市	高屋町	高屋堀		0.29
212	207	高屋町高屋堀	13	東広島市	高屋町	高屋堀		0.76

個別番号		地区	枝番	市	町域	大字	字	面積 ha
212	208	高屋町貞重	13	東広島市	高屋町	貞重		0.80
212	209	高屋町高屋東	16	東広島市	高屋町	高屋東		1.30
212	210	篠タバサ	1	東広島市	八本松町	篠	タバサ	0.29
212	211	高屋町高屋堀	14	東広島市	高屋町	高屋堀		0.76
212	212	正力梅木平	2	東広島市	八本松町	正力	梅木平	0.20
212	213	高屋町高屋堀	15	東広島市	高屋町	高屋堀		1.32
212	214	高屋町杵原	2	東広島市	高屋町	杵原		0.46
212	215	高屋町高屋東	17	東広島市	高屋町	高屋東		0.74
212	216	高屋町高屋東	18	東広島市	高屋町	高屋東		0.40
212	217	高屋町杵原	3	東広島市	高屋町	杵原		0.20
212	218	高屋町高屋東	19	東広島市	高屋町	高屋東		1.54
212	219	篠タバサ	2	東広島市	八本松町	篠	タバサ	0.46
212	220	高屋町高屋堀	16	東広島市	高屋町	高屋堀		1.24
212	221	高屋台１丁目	1	東広島市	高屋町	高屋台	１丁目	0.43
212	222	七条椛坂南太刀掛	2	東広島市	志和町	七条椛坂	南太刀掛	1.07
212	223	七条椛坂高畑	5	東広島市	志和町	七条椛坂	高畑	0.56
212	224	高屋町高屋東	20	東広島市	高屋町	高屋東		0.67
212	225	高屋町杵原	4	東広島市	高屋町	杵原		0.70
212	226	高屋町高屋堀	17	東広島市	高屋町	高屋堀		0.60
212	227	高屋町高屋堀	18	東広島市	高屋町	高屋堀		0.21
212	228	高屋町高屋東	21	東広島市	高屋町	高屋東		0.67
212	229	高屋町高屋堀	19	東広島市	高屋町	高屋堀		2.30
212	230	七条椛坂高畑	6	東広島市	志和町	七条椛坂	高畑	0.48
212	231	高屋町高屋堀	20	東広島市	高屋町	高屋堀		0.18
212	232	冠嵯山谷	1	東広島市	志和町	冠	嵯山谷	1.56
212	233	正力岩ノ前	1	東広島市	八本松町	正力	岩ノ前	0.10
212	234	高屋町高屋堀	21	東広島市	高屋町	高屋堀		0.80
212	235	高屋町高屋東	22	東広島市	高屋町	高屋東		0.40
212	236	高屋町高屋東	23	東広島市	高屋町	高屋東		0.43
212	237	高屋町造賀	48	東広島市	高屋町	造賀		0.70
212	238	奥屋笠松山	1	東広島市	志和町	奥屋	笠松山	0.84
212	239	高屋町高屋東	24	東広島市	高屋町	高屋東		0.43
212	240	八本松町正力	1	東広島市	八本松町	正力		0.23
212	241	正力梅木平	3	東広島市	八本松町	正力	梅木平	0.60
212	242	七条椛坂南太刀掛	3	東広島市	志和町	七条椛坂	南太刀掛	0.71
212	243	冠嵯山谷	2	東広島市	志和町	冠	嵯山谷	0.40
212	244	高屋町高屋東	25	東広島市	高屋町	高屋東		1.11
212	245	高屋町高屋堀	22	東広島市	高屋町	高屋堀		0.42
212	246	七条椛坂南太刀掛	4	東広島市	志和町	七条椛坂	南太刀掛	0.40
212	247	高屋町高屋東	26	東広島市	高屋町	高屋東		0.30
212	248	奥屋東市ノ上山	1	東広島市	志和町	奥屋	東市ノ上山	0.35
212	249	高屋町高屋堀	23	東広島市	高屋町	高屋堀		0.16
212	250	志和町志和流通	1	東広島市	志和町	志和流通		0.33
212	251	正力岩ノ前	2	東広島市	八本松町	正力	岩ノ前	0.20
212	252	七条椛坂太刀掛	1	東広島市	志和町	七条椛坂	太刀掛	0.35
212	253	奥屋笠松山	2	東広島市	志和町	奥屋	笠松山	0.50
212	254	志和町冠	1	東広島市	志和町	冠		0.16
212	255	八本松町正力	2	東広島市	八本松町	正力		0.40
212	256	高屋町高屋堀	24	東広島市	高屋町	高屋堀		0.23
212	257	冠嵯山谷	3	東広島市	志和町	冠	嵯山谷	0.16
212	258	志和町冠	2	東広島市	志和町	冠		0.24
212	259	志和町七条椛坂	2	東広島市	志和町	七条椛坂		0.56
212	260	高屋町杵原	5	東広島市	高屋町	杵原		1.00
212	261	高屋町高屋堀	25	東広島市	高屋町	高屋堀		0.16
212	262	高屋町稲木	1	東広島市	高屋町	稲木		1.03
212	263	高屋町高屋東	27	東広島市	高屋町	高屋東		0.45
212	264	七条椛坂南太刀掛	5	東広島市	志和町	七条椛坂	南太刀掛	0.20

個別番号		地区	枝番	市	町域	大字	字	面積 ha
212	265	高屋町杵原	6	東広島市	高屋町	杵原		0.39
212	266	七条椛坂南太刀掛	6	東広島市	志和町	七条椛坂	南太刀掛	1.05
212	267	高屋町杵原	7	東広島市	高屋町	杵原		0.19
212	268	高屋町高屋うめの辺	1	東広島市	高屋町	高屋うめの辺		0.23
212	269	正力堂迫	1	東広島市	八本松町	正力	堂迫	0.40
212	270	正力熊原	1	東広島市	八本松町	正力	熊原	1.05
212	271	高屋町高屋東	28	東広島市	高屋町	高屋東		0.55
212	272	冠延末	1	東広島市	志和町	冠	延末	0.30
212	273	高屋町高屋堀	26	東広島市	高屋町	高屋堀		0.60
212	274	高屋町高屋堀	27	東広島市	高屋町	高屋堀		0.45
212	275	高屋町高屋堀	28	東広島市	高屋町	高屋堀		0.24
212	276	高屋町杵原	8	東広島市	高屋町	杵原		0.40
212	277	高屋町高屋東	29	東広島市	高屋町	高屋東		0.99
212	278	高屋町高屋東	30	東広島市	高屋町	高屋東		0.77
212	279	冠延末	2	東広島市	志和町	冠	延末	0.39
212	280	高屋町高屋東	31	東広島市	高屋町	高屋東		0.77
212	281	高屋町白市	1	東広島市	高屋町	白市		0.40
212	282	志和町冠	3	東広島市	志和町	冠		0.10
212	283	七条椛坂鍋山	1	東広島市	志和町	七条椛坂	鍋山	0.10
212	284	高屋町高屋東	32	東広島市	高屋町	高屋東		0.39
212	285	高屋町高屋東	33	東広島市	高屋町	高屋東		0.10
212	286	高屋町杵原	9	東広島市	高屋町	杵原		0.13
212	287	高屋町高屋東	34	東広島市	高屋町	高屋東		0.70
212	288	高屋町高屋東	35	東広島市	高屋町	高屋東		0.26
212	289	志和町奥屋	1	東広島市	志和町	奥屋		0.13
212	290	冠延末	3	東広島市	志和町	冠	延末	0.34
212	291	冠延末	4	東広島市	志和町	冠	延末	0.24
212	292	高屋町稲木	2	東広島市	高屋町	稲木		0.71
212	293	正力堂迫	2	東広島市	八本松町	正力	堂迫	0.26
212	294	高屋町杵原	10	東広島市	高屋町	杵原		0.90
212	295	高屋町高屋東	36	東広島市	高屋町	高屋東		1.52
212	296	高屋町杵原	11	東広島市	高屋町	杵原		0.97
212	297	奥屋三城山	1	東広島市	志和町	奥屋	三城山	0.15
212	298	高屋町稲木	3	東広島市	高屋町	稲木		0.30
212	299	冠嵯山谷	4	東広島市	志和町	冠	嵯山谷	2.60
212	300	七条椛坂太刀掛	2	東広島市	志和町	七条椛坂	太刀掛	0.30
212	301	冠嵯山谷	5	東広島市	志和町	冠	嵯山谷	0.26
212	302	正力堂迫	3	東広島市	八本松町	正力	堂迫	0.33
212	303	高屋町高屋東	37	東広島市	高屋町	高屋東		1.90
212	304	正力堂迫	4	東広島市	八本松町	正力	堂迫	0.31
212	305	高屋町白市	2	東広島市	高屋町	白市		0.26
212	306	高屋町杵原	12	東広島市	高屋町	杵原		1.09
212	307	高屋町高屋堀	29	東広島市	高屋町	高屋堀		0.26
212	308	七条椛坂鍋山	2	東広島市	志和町	七条椛坂	鍋山	0.60
212	309	高屋町杵原	13	東広島市	高屋町	杵原		0.56
212	310	米満上田地原	1	東広島市	八本松町	米満	上田地原	0.70
212	311	冠野平	1	東広島市	志和町	冠	野平	0.50
212	312	高屋町白市	3	東広島市	高屋町	白市		0.26
212	313	冠野平	2	東広島市	志和町	冠	野平	0.64
212	314	高屋町高屋東	38	東広島市	高屋町	高屋東		0.20
212	315	高屋町稲木	4	東広島市	高屋町	稲木		0.50
212	316	志和町奥屋	2	東広島市	志和町	奥屋		0.21
212	317	七条椛坂鍋山	3	東広島市	志和町	七条椛坂	鍋山	0.57
212	318	高屋町杵原	14	東広島市	高屋町	杵原		0.16
212	319	七条椛坂鍋山	4	東広島市	志和町	七条椛坂	鍋山	0.20
212	320	高屋町高屋堀	30	東広島市	高屋町	高屋堀		0.91
212	321	七条椛坂蕨	1	東広島市	志和町	七条椛坂	蕨	1.89

個別番号		地区	枝番	市	町域	大字	字	面積 ha
212	322	高屋町稲木	5	東広島市	高屋町	稲木		1.17
212	323	高屋町杵原	15	東広島市	高屋町	杵原		0.40
212	324	志和町冠	4	東広島市	志和町	冠		0.36
212	325	米満上田地原	2	東広島市	西条町	米満	上田地原	0.39
212	326	八本松町米満	1	東広島市	八本松町	米満		0.47
212	327	高屋町杵原	16	東広島市	高屋町	杵原		0.44
212	328	高屋町杵原	17	東広島市	高屋町	杵原		0.21
212	329	高屋町稲木	6	東広島市	高屋町	稲木		0.36
212	330	高屋町杵原	18	東広島市	高屋町	杵原		0.26
212	331	高屋町杵原	19	東広島市	高屋町	杵原		0.30
212	332	七条椛坂太刀掛	3	東広島市	志和町	七条椛坂	太刀掛	0.30
212	333	高屋町白市	4	東広島市	高屋町	白市		0.95
212	334	高屋町杵原	20	東広島市	高屋町	杵原		0.26
212	335	高屋町高屋東	39	東広島市	高屋町	高屋東		0.31
212	336	志和町奥屋	3	東広島市	志和町	奥屋		0.30
212	337	七条椛坂鍋山	5	東広島市	志和町	七条椛坂	鍋山	0.38
212	338	高屋町高屋東	40	東広島市	高屋町	高屋東		0.41
212	339	志和町冠	5	東広島市	志和町	冠		0.34
212	340	冠野平	3	東広島市	志和町	冠	野平	0.60
212	341	高屋町高屋堀	31	東広島市	高屋町	高屋堀		1.09
212	342	高屋町杵原	21	東広島市	高屋町	杵原		0.20
212	343	七条椛坂鍋山	6	東広島市	志和町	七条椛坂	鍋山	0.40
212	344	高屋町白市	5	東広島市	高屋町	白市		0.18
212	345	高屋町杵原	22	東広島市	高屋町	杵原		0.10
212	346	高屋町中島	1	東広島市	高屋町	中島		0.65
212	347	冠野平	4	東広島市	志和町	冠	野平	0.81
212	348	高屋町杵原	23	東広島市	高屋町	杵原		0.40
212	349	宗吉杓子谷	1	東広島市	八本松町	宗吉	杓子谷	0.30
212	350	冠野平	5	東広島市	志和町	冠	野平	0.10
212	351	宗吉杓子谷	2	東広島市	西条町	宗吉	杓子谷	2.94
212	352	奥屋三城山	2	東広島市	志和町	奥屋	三城山	0.40
212	353	高屋町稲木	7	東広島市	高屋町	稲木		0.65
212	354	七条椛坂鍋山	7	東広島市	志和町	七条椛坂	鍋山	1.00
212	355	冠野平	6	東広島市	志和町	冠	野平	1.29
212	356	高屋町小谷	1	東広島市	高屋町	小谷		1.50
212	357	八本松町宗吉	1	東広島市	八本松町	宗吉		0.07
212	358	高屋町杵原	24	東広島市	高屋町	杵原		1.70
212	359	高屋町高屋東	41	東広島市	高屋町	高屋東		0.90
212	360	高屋町稲木	8	東広島市	高屋町	稲木		0.67
212	361	冠野平	7	東広島市	志和町	冠	野平	0.35
212	362	冠野平	8	東広島市	志和町	冠	野平	1.68
212	363	八本松町米満	2	東広島市	八本松町	米満		0.10
212	364	宗吉扇子要山	1	東広島市	八本松町	宗吉	扇子要山	0.16
212	365	高屋町高屋東	42	東広島市	高屋町	高屋東		0.79
212	366	高屋町桧山	1	東広島市	高屋町	桧山		0.87
212	367	高屋町中島	2	東広島市	高屋町	中島		0.13
212	368	冠野平	9	東広島市	志和町	冠	野平	0.40
212	369	高屋町大畠	1	東広島市	高屋町	大畠		0.87
212	370	宗吉杓子谷	3	東広島市	八本松町	宗吉	杓子谷	0.09
212	371	八本松東７丁目	1	東広島市	八本松町	八本松東	７丁目	0.22
212	372	高屋町桧山	2	東広島市	高屋町	桧山		1.11
212	373	八本松町飯田	1	東広島市	八本松町	飯田		0.44
212	374	冠野平	10	東広島市	志和町	冠	野平	0.40
212	375	七条椛坂蕨	2	東広島市	志和町	七条椛坂	蕨	3.83
212	376	飯田茱萸迫	1	東広島市	八本松町	飯田	茱萸迫	0.10
212	377	高屋町中島	3	東広島市	高屋町	中島		0.44
212	378	冠向山	1	東広島市	志和町	冠	向山	0.57

個別番号		地区	枝番	市	町域	大字	字	面積 ha
212	379	高屋町小谷	2	東広島市	高屋町	小谷		0.54
212	380	高屋町重兼	1	東広島市	高屋町	重兼		0.57
212	381	高屋町稲木	9	東広島市	高屋町	稲木		1.58
212	382	高屋町小谷	3	東広島市	高屋町	小谷		1.30
212	383	高屋町小谷	4	東広島市	高屋町	小谷		0.83
212	384	寺家掛樋尻	1	東広島市	西条町	寺家	掛樋尻	0.64
212	385	飯田７丁目	1	東広島市	八本松町	飯田	７丁目	0.36
212	386	高屋町小谷	5	東広島市	高屋町	小谷		0.89
212	387	高屋町中島	4	東広島市	高屋町	中島		0.70
212	388	高屋町郷	1	東広島市	高屋町	郷		0.20
212	389	高屋町中島	5	東広島市	高屋町	中島		0.27
212	390	高屋町高屋東	43	東広島市	高屋町	高屋東		0.71
212	391	高屋町小谷	6	東広島市	高屋町	小谷		0.16
212	392	高屋町中島	6	東広島市	高屋町	中島		0.10
212	393	八本松町飯田	2	東広島市	八本松町	飯田		0.20
212	394	八本松町飯田	3	東広島市	八本松町	飯田		0.16
212	395	高屋町白市	6	東広島市	高屋町	白市		0.15
212	396	吉行大田畝	1	東広島市	西条町	吉行	大田畝	0.85
212	397	高屋町宮領	1	東広島市	高屋町	宮領		0.24
212	398	高屋町小谷	7	東広島市	高屋町	小谷		0.37
212	399	高屋町郷	2	東広島市	高屋町	郷		0.85
212	400	高屋町檜山	1	東広島市	高屋町	檜山		0.20
212	401	飯田７丁目	2	東広島市	八本松町	飯田	７丁目	4.17
212	402	高屋町郷	3	東広島市	高屋町	郷		0.56
212	403	吉行坂井谷	1	東広島市	西条町	吉行	坂井谷	0.61
212	404	高屋町高屋東	44	東広島市	高屋町	高屋東		0.98
212	405	飯田大山	1	東広島市	八本松町	飯田	大山	0.21
212	406	高屋町郷	4	東広島市	高屋町	郷		0.38
212	407	飯田大山	2	東広島市	八本松町	飯田	大山	0.95
212	408	高屋町小谷	8	東広島市	高屋町	小谷		0.98
212	409	飯田大山	3	東広島市	八本松町	飯田	大山	0.41
212	410	高屋町郷	5	東広島市	高屋町	郷		0.48
212	411	高屋町小谷	9	東広島市	高屋町	小谷		0.39
212	412	高屋町小谷	10	東広島市	高屋町	小谷		4.29
212	413	高屋町小谷	11	東広島市	高屋町	小谷		1.02
212	414	高屋町高屋東	45	東広島市	高屋町	高屋東		0.48
212	415	高屋町小谷	12	東広島市	高屋町	小谷		0.30
212	416	高屋町小谷	13	東広島市	高屋町	小谷		0.49
212	417	高屋町小谷	14	東広島市	高屋町	小谷		0.20
212	418	飯田大山	4	東広島市	八本松町	飯田	大山	0.34
212	419	高屋町郷	6	東広島市	高屋町	郷		0.22
212	420	飯田大山	5	東広島市	八本松町	飯田	大山	0.10
212	421	高屋町宮領	2	東広島市	高屋町	宮領		0.21
212	422	高屋町重兼	2	東広島市	高屋町	重兼		0.15
212	423	八本松町原	1	東広島市	八本松町	原		0.10
212	424	高屋町郷	7	東広島市	高屋町	郷		0.12
212	425	高屋町郷	8	東広島市	高屋町	郷		0.37
212	426	高屋町郷	9	東広島市	高屋町	郷		0.33
212	427	高屋町溝口	1	東広島市	高屋町	溝口		0.40
212	428	高屋町小谷	15	東広島市	高屋町	小谷		0.77
212	429	寺家羅観	1	東広島市	西条町	寺家	羅観	0.30
212	430	高屋町小谷	16	東広島市	高屋町	小谷		0.36
212	431	高屋町小谷	17	東広島市	高屋町	小谷		0.77
212	432	寺家釜之河内	1	東広島市	西条町	寺家	釜之河内	0.26
212	433	高屋町郷	10	東広島市	高屋町	郷		0.34
212	434	高屋町小谷	18	東広島市	高屋町	小谷		1.56
212	435	高屋町重兼	3	東広島市	高屋町	重兼		0.14

個別番号		地区	枝番	市	町域	大字	字	面積ha
212	436	高屋町小谷	19	東広島市	高屋町	小谷		0.52
212	437	高屋町重兼	4	東広島市	高屋町	重兼		0.36
212	438	高屋町郷	11	東広島市	高屋町	郷		0.30
212	439	高屋町小谷	20	東広島市	高屋町	小谷		0.46
212	440	寺家釜之河内	2	東広島市	西条町	寺家	釜之河内	0.30
212	441	高屋町小谷	21	東広島市	高屋町	小谷		0.32
212	442	高屋町重兼	5	東広島市	高屋町	重兼		0.27
212	443	西条町寺家	1	東広島市	西条町	寺家		0.10
212	444	高屋町重兼	6	東広島市	高屋町	重兼		0.15
212	445	高屋町重兼	7	東広島市	高屋町	重兼		0.40
212	446	高屋町小谷	22	東広島市	高屋町	小谷		0.46
212	447	高屋町小谷	23	東広島市	高屋町	小谷		0.60
212	448	八本松町原	2	東広島市	八本松町	原		0.57
212	449	寺家釜之河内	3	東広島市	西条町	寺家	釜之河内	0.45
212	450	八本松町原	3	東広島市	八本松町	原		0.18
212	451	高屋町重兼	8	東広島市	高屋町	重兼		1.60
212	452	高屋町重兼	9	東広島市	高屋町	重兼		1.69
212	453	高屋町重兼	10	東広島市	高屋町	重兼		0.71
212	454	高屋町小谷	24	東広島市	高屋町	小谷		0.30
212	455	高屋町小谷	25	東広島市	高屋町	小谷		0.16
212	456	高屋町小谷	26	東広島市	高屋町	小谷		0.31
212	457	西条町西条東北町	1	東広島市	西条町	西条東北町		0.16
212	458	高屋町小谷	27	東広島市	高屋町	小谷		0.50
212	459	高屋町重兼	11	東広島市	高屋町	重兼		0.54
212	460	高屋町小谷	28	東広島市	高屋町	小谷		0.43
212	461	高屋町溝口	2	東広島市	高屋町	溝口		0.25
212	462	高屋町小谷	29	東広島市	高屋町	小谷		0.77
212	463	寺家貞付	1	東広島市	西条町	寺家	貞付	0.99
212	464	寺家釜之河内	4	東広島市	西条町	寺家	釜之河内	0.77
212	465	高屋町小谷	30	東広島市	高屋町	小谷		0.60
212	466	高屋町小谷	31	東広島市	高屋町	小谷		0.87
212	467	高屋町小谷	32	東広島市	高屋町	小谷		1.08
212	468	八本松町原	4	東広島市	八本松町	原		0.29
212	469	高屋町小谷	33	東広島市	高屋町	小谷		0.51
212	470	寺家板橋	1	東広島市	西条町	寺家	板橋	0.59
212	471	高屋町小谷	34	東広島市	高屋町	小谷		0.09
212	472	土与丸広谷	1	東広島市	西条町	土与丸	広谷	0.27
212	473	八本松町原	5	東広島市	八本松町	原		0.59
212	474	高屋町小谷	35	東広島市	高屋町	小谷		0.20
212	475	寺家貞付	2	東広島市	西条町	寺家	貞付	0.37
212	476	寺家貞付	3	東広島市	西条町	寺家	貞付	0.66
212	477	高屋町小谷	36	東広島市	高屋町	小谷		0.57
212	478	高屋町小谷	37	東広島市	高屋町	小谷		0.25
212	479	寺家貞付	4	東広島市	西条町	寺家	貞付	0.10
212	480	土与丸広谷	2	東広島市	西条町	土与丸	広谷	0.10
212	481	八本松町原	6	東広島市	八本松町	原		0.19
212	482	八本松町原	7	東広島市	八本松町	原		0.14
212	483	八本松町原	8	東広島市	八本松町	原		0.19
212	484	高屋町小谷	38	東広島市	高屋町	小谷		2.08
212	485	高屋町小谷	39	東広島市	高屋町	小谷		0.73
212	486	八本松町原	9	東広島市	八本松町	原		0.30
212	487	助実恵下山	1	東広島市	西条町	助実	恵下山	0.30
212	488	八本松町原	10	東広島市	八本松町	原		0.30
212	489	高屋町小谷	40	東広島市	高屋町	小谷		0.34
212	490	御薗宇石ケ瀬	1	東広島市	西条町	御薗宇	石ケ瀬	0.39
212	491	助実新建	1	東広島市	西条町	助実	新建	0.17
212	492	高屋町小谷	41	東広島市	高屋町	小谷		0.30

個別番号		地区	枝番	市	町域	大字	字	面積 ha
212	493	高屋町小谷	42	東広島市	高屋町	小谷		0.30
212	494	八本松町原	11	東広島市	八本松町	原		0.10
212	495	八本松町原	12	東広島市	八本松町	原		0.25
212	496	下見大槙	1	東広島市	西条町	下見	大槙	2.24
212	497	八本松町原	13	東広島市	八本松町	原		0.95
212	498	下見大槙	2	東広島市	西条町	下見	大槙	0.30
212	499	八本松町原	14	東広島市	八本松町	原		0.31
212	500	下見黄幡	1	東広島市	西条町	下見	黄幡	0.10
212	501	西条町御薗宇	1	東広島市	西条町	御薗宇		0.59
212	502	下見鴻ノ巣	1	東広島市	西条町	下見	鴻ノ巣	0.23
212	503	八本松町原	15	東広島市	八本松町	原		0.20
212	504	西条町鏡山北	1	東広島市	西条町	鏡山北		0.50
212	505	八本松町原	16	東広島市	八本松町	原		0.36
212	506	八本松町原	17	東広島市	八本松町	原		0.90
212	507	八本松町原	18	東広島市	八本松町	原		0.20
212	508	鏡山２丁目	1	東広島市	西条町	鏡山	２丁目	0.28
212	509	八本松町原	19	東広島市	八本松町	原		0.10
212	510	上三永田ノ迫	1	東広島市	西条町	上三永	田ノ迫	0.08
212	511	西条町上三永	1	東広島市	西条町	上三永		0.20
212	512	西条町上三永	2	東広島市	西条町	上三永		0.28
212	513	西条町上三永	3	東広島市	西条町	上三永		0.14
212	514	西条町上三永	4	東広島市	西条町	上三永		0.08
212	515	西条町上三永	5	東広島市	西条町	上三永		0.26
212	516	西条町上三永	6	東広島市	西条町	上三永		1.00
212	517	上三永田ノ迫	2	東広島市	西条町	上三永	田ノ迫	0.55
212	518	下三永竜王	1	東広島市	西条町	下三永	竜王	0.72
212	519	下三永本頭	1	東広島市	西条町	下三永	本頭	1.81
212	520	下三永本頭	2	東広島市	西条町	下三永	本頭	0.30
212	521	上三永道面	1	東広島市	西条町	上三永	道面	0.55
212	522	八本松町原	20	東広島市	八本松町	原		0.40
212	523	上三永奥迫	1	東広島市	西条町	上三永	奥迫	0.20
212	524	下三永前境	1	東広島市	西条町	下三永	前境	0.10
212	525	西条町下三永	1	東広島市	西条町	下三永		0.30
212	526	八本松町吉川	1	東広島市	八本松町	吉川		0.16
212	527	上三永道面	2	東広島市	西条町	上三永	道面	0.42
212	528	上三永道面	3	東広島市	西条町	上三永	道面	0.21
212	529	西条町上三永	7	東広島市	西条町	上三永		0.06
212	530	上三永道面	4	東広島市	西条町	上三永	道面	0.26
212	531	西条町下三永	2	東広島市	西条町	下三永		0.16
212	532	上三永仙女峯	1	東広島市	西条町	上三永	仙女峯	0.58
212	533	八本松町原	21	東広島市	八本松町	原		1.29
212	534	上三永仙女峯	2	東広島市	西条町	上三永	仙女峯	0.19
212	535	上三永胡麻	1	東広島市	西条町	上三永	胡麻	0.20
212	536	上三永片良	1	東広島市	西条町	上三永	片良	0.70
212	537	西条町御薗宇	2	東広島市	西条町	御薗宇		0.10
212	538	上三永藤原	1	東広島市	西条町	上三永	藤原	0.55
212	539	八本松町吉川	2	東広島市	八本松町	吉川		0.07
212	540	田口乙法原	1	東広島市	西条町	田口	乙法原	0.24
212	541	上三永仙女峯	3	東広島市	西条町	上三永	仙女峯	0.72
212	542	西条町田口	1	東広島市	西条町	田口		0.10
212	543	田口東かがら	1	東広島市	西条町	田口	東かがら	0.55
212	544	西条町下三永	3	東広島市	西条町	下三永		0.29
212	545	上三永片良	2	東広島市	西条町	上三永	片良	0.90
212	546	下三永二ツ掛	1	東広島市	西条町	下三永	二ツ掛	0.11
212	547	田口東かがら	2	東広島市	西条町	田口	東かがら	1.95
212	548	田口乙法原	2	東広島市	西条町	田口	乙法原	0.27
212	549	田口東かがら	3	東広島市	西条町	田口	東かがら	0.10

個別番号		地区	枝番	市	町域	大字	字	面積 ha
212	550	田口乙法原	3	東広島市	西条町	田口	乙法原	0.29
212	551	八本松町吉川	3	東広島市	八本松町	吉川		1.87
212	552	西条町田口	2	東広島市	西条町	田口		0.29
212	553	田口一ツ橋	1	東広島市	西条町	田口	一ツ橋	0.46
212	554	西条町吉川	1	東広島市	西条町	吉川		1.00
212	555	田口一ツ橋	2	東広島市	西条町	田口	一ツ橋	0.66
212	556	田口小滝原	1	東広島市	西条町	田口	小滝原	0.38
212	557	西条町田口	3	東広島市	西条町	田口		0.40
212	558	田口樋ノ掛	1	東広島市	西条町	田口	樋ノ掛	0.26
212	559	田口西かがら	1	東広島市	西条町	田口	西かがら	0.39
212	560	西条町田口	4	東広島市	西条町	田口		0.52
212	561	西条町田口	5	東広島市	西条町	田口		0.40
212	562	西条町田口	6	東広島市	西条町	田口		0.26
212	563	西条町田口	7	東広島市	西条町	田口		0.39
212	564	田口大幡	1	東広島市	西条町	田口	大幡	0.18
212	565	八本松町吉川	4	東広島市	八本松町	吉川		0.50
212	566	下三永若山	1	東広島市	西条町	下三永	若山	0.49
212	567	郷曽堂免	1	東広島市	西条町	郷曽	堂免	0.17
212	568	郷曽坂根	1	東広島市	西条町	郷曽	坂根	0.51
212	569	郷曽鷹巣吉谷	1	東広島市	西条町	郷曽	鷹巣吉谷	1.58
212	570	郷曽下原	1	東広島市	西条町	郷曽	下原	0.10
212	571	郷曽下原	2	東広島市	西条町	郷曽	下原	0.27
212	572	郷曽下原	3	東広島市	西条町	郷曽	下原	0.30
212	573	西条町郷曽	1	東広島市	西条町	郷曽		0.43
212	574	郷曽大亀尻	1	東広島市	西条町	郷曽	大亀尻	0.20
212	575	西条町郷曽	2	東広島市	西条町	郷曽		0.10
212	576	郷曽坂根	2	東広島市	西条町	郷曽	坂根	0.86
212	577	西条町馬木	1	東広島市	西条町	馬木		0.57
212	578	郷曽山田	1	東広島市	西条町	郷曽	山田	0.86
212	579	郷曽平原	1	東広島市	西条町	郷曽	平原	0.35
212	580	郷曽平原	2	東広島市	西条町	郷曽	平原	0.47
212	581	西条町馬木	2	東広島市	西条町	馬木		0.94
212	582	西条町馬木	3	東広島市	西条町	馬木		0.60
212	583	西条町馬木	4	東広島市	西条町	馬木		0.39
212	584	西条町馬木	5	東広島市	西条町	馬木		0.47
212	585	西条町馬木	6	東広島市	西条町	馬木		0.70
212	586	大沢実郷	1	東広島市	西条町	大沢	実郷	0.62
212	587	大沢野平	1	東広島市	西条町	大沢	野平	0.60
212	588	大沢実郷	2	東広島市	西条町	大沢	実郷	1.61
212	589	宗近柳国下モ原	1	東広島市	黒瀬町	宗近柳国	下モ原	0.70
212	590	宗近柳国下モ原	2	東広島市	黒瀬町	宗近柳国	下モ原	0.70
212	591	黒瀬町大多田	1	東広島市	黒瀬町	大多田		0.40
212	592	黒瀬町大多田	2	東広島市	黒瀬町	大多田		0.69
212	593	大多田東大束	1	東広島市	黒瀬町	大多田	東大束	2.38
212	594	乃美尾新池谷	1	東広島市	黒瀬町	乃美尾	新池谷	2.49
212	595	大多田梶屋池	1	東広島市	黒瀬町	大多田	梶屋池	1.46
212	596	大多田梶屋池	2	東広島市	黒瀬町	大多田	梶屋池	1.79
212	597	黒瀬町乃美尾	1	東広島市	黒瀬町	乃美尾		0.27
212	598	穴子迫倉ケ迫	1	東広島市	黒瀬町	穴子迫	倉ケ迫	0.81
212	599	黒瀬町津江	1	東広島市	黒瀬町	津江		0.21
212	600	黒瀬町楢原	1	東広島市	黒瀬町	楢原		0.83
212	601	穴子迫二ツ山	1	東広島市	黒瀬町	穴子迫	二ツ山	0.48
212	602	楢原鷹巣	1	東広島市	黒瀬町	楢原	鷹巣	0.20
212	603	穴子迫北平	1	東広島市	黒瀬町	穴子迫	北平	0.20
212	604	黒瀬町楢原	2	東広島市	黒瀬町	楢原		0.29
212	605	津江北山之神	1	東広島市	黒瀬町	津江	北山之神	0.48
212	606	穴子迫倉ケ迫	2	東広島市	黒瀬町	穴子迫	倉ケ迫	0.50

個別番号		地区	枝番	市	町域	大字	字	面積 ha
212	607	黒瀬町国近	1	東広島市	黒瀬町	国近		0.26
212	608	黒瀬町津江	2	東広島市	黒瀬町	津江		0.16
212	609	黒瀬町津江	3	東広島市	黒瀬町	津江		0.52
212	610	黒瀬町津江	4	東広島市	黒瀬町	津江		0.16
212	611	津江南長尾	1	東広島市	黒瀬町	津江	南長尾	1.27
212	612	黒瀬町大多田	3	東広島市	黒瀬町	大多田		0.38
212	613	津江平岩	1	東広島市	黒瀬町	津江	平岩	2.33
212	614	楢原狐ケ城	1	東広島市	黒瀬町	楢原	狐ケ城	0.07
212	615	穴子迫倉ケ迫	3	東広島市	黒瀬町	穴子迫	倉ケ迫	0.35
212	616	黒瀬町大多田	4	東広島市	黒瀬町	大多田		0.20
212	617	宗近柳国竹之平	1	東広島市	黒瀬町	宗近柳国	竹之平	0.49
212	618	黒瀬町津江	5	東広島市	黒瀬町	津江		0.23
212	619	宗近柳国竹之平	2	東広島市	黒瀬町	宗近柳国	竹之平	0.49
212	620	南方口之山	1	東広島市	黒瀬町	南方	口之山	0.26
212	621	津江平岩	2	東広島市	黒瀬町	津江	平岩	0.53
212	622	乃美尾新池谷	2	東広島市	黒瀬町	乃美尾	新池谷	0.19
212	623	黒瀬町南方	1	東広島市	黒瀬町	南方		0.26
212	624	南方口之山	2	東広島市	黒瀬町	南方	口之山	0.44
212	625	津江平岩	3	東広島市	黒瀬町	津江	平岩	1.87
212	626	宗近柳国竹之平	3	東広島市	黒瀬町	宗近柳国	竹之平	0.57
212	627	津江平岩	4	東広島市	黒瀬町	津江	平岩	0.59
212	628	黒瀬町津江	6	東広島市	黒瀬町	津江		0.19
212	629	丸山龍王前	1	東広島市	黒瀬町	丸山	龍王前	2.90
212	630	黒瀬町津江	7	東広島市	黒瀬町	津江		0.59
212	631	宗近柳国竹之平	4	東広島市	黒瀬町	宗近柳国	竹之平	0.83
212	632	津江西灰床	1	東広島市	黒瀬町	津江	西灰床	0.20
212	633	兼沢山田原	1	東広島市	黒瀬町	兼沢	山田原	0.62
212	634	乃美尾蔵専寺	1	東広島市	黒瀬町	乃美尾	蔵専寺	0.50
212	635	津江小山	1	東広島市	黒瀬町	津江	小山	0.30
212	636	津江西灰床	2	東広島市	黒瀬町	津江	西灰床	0.51
212	637	津江押手	1	東広島市	黒瀬町	津江	押手	0.20
212	638	黒瀬町兼沢	1	東広島市	黒瀬町	兼沢		0.19
212	639	兼沢山田原	2	東広島市	黒瀬町	兼沢	山田原	1.00
212	640	宗近柳国ウツギゴウロ	1	東広島市	黒瀬町	宗近柳国	ウツギゴウロ	0.08
212	641	南方西大平	1	東広島市	黒瀬町	南方	西大平	0.48
212	642	黒瀬町市飯田	1	東広島市	黒瀬町	市飯田		0.12
212	643	市飯田狐ケ城	1	東広島市	黒瀬町	市飯田	狐ケ城	0.09
212	644	久芳門山	1	東広島市	福富町	久芳	門山	0.38
212	645	福富町久芳	1	東広島市	福富町	久芳		0.09
212	646	久芳上政広	1	東広島市	福富町	久芳	上政広	0.28
212	647	久芳入道	1	東広島市	福富町	久芳	入道	0.28
212	648	下竹仁角山	1	東広島市	福富町	下竹仁	角山	0.21
212	649	福富町下竹仁	1	東広島市	福富町	下竹仁		0.32
212	650	戸野岩山	1	東広島市	福富町	戸野	岩山	0.28
212	651	久芳燕岩	1	東広島市	福富町	久芳	燕岩	0.29
212	652	久芳石掛	1	東広島市	福富町	久芳	石掛	3.00
212	653	戸野岩山	2	東広島市	福富町	戸野	岩山	0.37
212	654	福富町下竹仁	2	東広島市	福富町	下竹仁		0.26
212	655	久芳石掛	2	東広島市	福富町	久芳	石掛	0.16
212	656	下竹仁桐迫山	1	東広島市	福富町	下竹仁	桐迫山	0.30
212	657	下竹仁桐迫山	2	東広島市	福富町	下竹仁	桐迫山	0.16
212	658	下竹仁岩山	1	東広島市	福富町	下竹仁	岩山	0.35
212	659	下竹仁上瓜ケ垰山	1	東広島市	福富町	下竹仁	上瓜ケ垰山	0.31
212	660	福富町久芳	2	東広島市	福富町	久芳		0.28
212	661	下竹仁上瓜ケ垰山	2	東広島市	福富町	下竹仁	上瓜ケ垰山	1.88
212	662	久芳中山	1	東広島市	福富町	久芳	中山	1.00
212	663	福富町下竹仁	3	東広島市	福富町	下竹仁		0.28

個別番号		地区	枝番	市	町域	大字	字	面積 ha
212	664	久芳中山	2	東広島市	福富町	久芳	中山	0.87
212	665	久芳本宮	1	東広島市	福富町	久芳	本宮	0.16
212	666	戸野岩山	3	東広島市	福富町	戸野	岩山	0.50
212	667	久芳平迫	1	東広島市	福富町	久芳	平迫	0.16
212	668	戸野岩山	4	東広島市	福富町	戸野	岩山	0.54
212	669	下竹仁桐迫山	3	東広島市	福富町	下竹仁	桐迫山	1.84
212	670	久芳日曽木	1	東広島市	福富町	久芳	日曽木	0.10
212	671	下竹仁桐迫山	4	東広島市	福富町	下竹仁	桐迫山	1.84
212	672	戸野岩山	5	東広島市	福富町	戸野	岩山	0.10
212	673	久芳中山	3	東広島市	福富町	久芳	中山	0.65
212	674	久芳金口	1	東広島市	福富町	久芳	金口	0.12
212	675	戸野岩山	6	東広島市	福富町	戸野	岩山	0.28
212	676	福富町下竹仁	4	東広島市	福富町	下竹仁		0.90
212	677	下竹仁谷尻山	1	東広島市	福富町	下竹仁	谷尻山	0.30
212	678	戸野岩山	7	東広島市	福富町	戸野	岩山	0.26
212	679	下竹仁中山	1	東広島市	福富町	下竹仁	中山	0.10
212	680	福富町下竹仁	5	東広島市	福富町	下竹仁		0.14
212	681	下竹仁中山	2	東広島市	福富町	下竹仁	中山	0.26
212	682	戸野岩山	8	東広島市	福富町	戸野	岩山	0.30
212	683	戸野岩山	9	東広島市	福富町	戸野	岩山	0.43
212	684	戸野岩山	10	東広島市	福富町	戸野	岩山	0.35
212	685	下竹仁中山	3	東広島市	福富町	下竹仁	中山	0.50
212	686	下竹仁重友山	1	東広島市	福富町	下竹仁	重友山	3.00
212	687	久芳戌ノ丸	1	東広島市	福富町	久芳	戌ノ丸	0.53
212	688	下竹仁谷尻山	2	東広島市	福富町	下竹仁	谷尻山	0.60
212	689	久芳戌ノ丸	2	東広島市	福富町	久芳	戌ノ丸	0.80
212	690	下竹仁中山	4	東広島市	福富町	下竹仁	中山	0.40
212	691	上竹仁田口	1	東広島市	福富町	上竹仁	田口	0.87
212	692	戸野岩山	11	東広島市	福富町	戸野	岩山	0.10
212	693	下竹仁公領権現山	1	東広島市	福富町	下竹仁	公領権現山	0.87
212	694	福富町下竹仁	6	東広島市	福富町	下竹仁		0.06
212	695	下竹仁平渡山	1	東広島市	福富町	下竹仁	平渡山	0.50
212	696	上竹仁田口	2	東広島市	福富町	上竹仁	田口	0.50
212	697	福富町上竹仁	1	東広島市	福富町	上竹仁		0.25
212	698	戸野岩山	12	東広島市	福富町	戸野	岩山	0.40
212	699	下竹仁二反田山	1	東広島市	福富町	下竹仁	二反田山	0.40
212	700	下竹仁平渡山	2	東広島市	福富町	下竹仁	平渡山	1.82
212	701	久芳向山	1	東広島市	福富町	久芳	向山	0.61
212	702	久芳平原	1	東広島市	福富町	久芳	平原	0.42
212	703	下竹仁公領権現山	2	東広島市	福富町	下竹仁	公領権現山	0.67
212	704	上竹仁田口	3	東広島市	福富町	上竹仁	田口	0.37
212	705	下竹仁公領権現山	3	東広島市	福富町	下竹仁	公領権現山	0.48
212	706	上戸野大井手	1	東広島市	福富町	上戸野	大井手	0.67
212	707	上竹仁平木	1	東広島市	福富町	上竹仁	平木	0.37
212	708	戸野岩山	13	東広島市	福富町	戸野	岩山	0.48
212	709	上竹仁平木	2	東広島市	福富町	上竹仁	平木	0.73
212	710	下竹仁二反田山	2	東広島市	福富町	下竹仁	二反田山	0.90
212	711	久芳名郷谷	1	東広島市	福富町	久芳	名郷谷	0.15
212	712	久芳解風呂	1	東広島市	福富町	久芳	解風呂	1.04
212	713	上竹仁布谷	1	東広島市	福富町	上竹仁	布谷	0.26
212	714	戸野岩山	14	東広島市	福富町	戸野	岩山	0.90
212	715	上戸野東田河内	1	東広島市	福富町	上戸野	東田河内	4.00
212	716	上戸野貝之峠	1	東広島市	福富町	上戸野	貝之峠	2.00
212	717	上戸野貝之峠	2	東広島市	福富町	上戸野	貝之峠	0.47
212	718	戸野岩山	15	東広島市	福富町	戸野	岩山	0.60
212	719	戸野岩山	16	東広島市	福富町	戸野	岩山	0.46
212	720	上戸野下平	1	東広島市	福富町	上戸野	下平	0.60

個別番号		地区	枝番	市	町域	大字	字	面積 ha
212	721	戸野岩山	17	東広島市	福富町	戸野	岩山	1.20
212	722	戸野岩山	18	東広島市	福富町	戸野	岩山	0.65
212	723	上戸野五郎衛	1	東広島市	福富町	上戸野	五郎衛	0.50
212	724	戸野岩山	19	東広島市	福富町	戸野	岩山	0.11
212	725	戸野岩山	20	東広島市	福富町	戸野	岩山	4.80
212	726	上戸野下平	2	東広島市	福富町	上戸野	下平	0.98
212	727	上戸野平木	1	東広島市	福富町	上戸野	平木	1.60
212	728	上戸野西河田	1	東広島市	福富町	上戸野	西河田	3.00
212	729	戸野岩山	21	東広島市	福富町	戸野	岩山	0.52
212	730	上戸野黄幡	1	東広島市	福富町	上戸野	黄幡	0.45
212	731	上戸野長峯	1	東広島市	福富町	上戸野	長峯	0.30
212	732	戸野岩山	22	東広島市	福富町	戸野	岩山	0.30
212	733	上戸野下平	3	東広島市	福富町	上戸野	下平	0.60
212	734	上戸野黄幡	2	東広島市	福富町	上戸野	黄幡	0.17
212	735	戸野岩山	23	東広島市	福富町	戸野	岩山	0.14
212	736	上戸野長峯	2	東広島市	福富町	上戸野	長峯	0.60
212	737	上戸野大伴谷	1	東広島市	福富町	上戸野	大伴谷	0.72
212	738	清武藤蔵谷山	1	東広島市	豊栄町	清武	藤蔵谷山	0.68
212	739	吉原長光山	1	東広島市	豊栄町	吉原	長光山	0.16
212	740	吉原長光山	2	東広島市	豊栄町	吉原	長光山	0.25
212	741	吉原長光山	3	東広島市	豊栄町	吉原	長光山	1.87
212	742	清武宮ケ谷山	1	東広島市	豊栄町	清武	宮ケ谷山	0.56
212	743	吉原切田	1	東広島市	豊栄町	吉原	切田	2.28
212	744	吉原長光山	4	東広島市	豊栄町	吉原	長光山	2.88
212	745	吉原瀬賀山	1	東広島市	豊栄町	吉原	瀬賀山	0.35
212	746	吉原長光山	5	東広島市	豊栄町	吉原	長光山	0.77
212	747	清武宮ケ谷山	2	東広島市	豊栄町	清武	宮ケ谷山	1.30
212	748	吉原瀬賀山	2	東広島市	豊栄町	吉原	瀬賀山	0.35
212	749	吉原切田	2	東広島市	豊栄町	吉原	切田	0.77
212	750	飯田法連	1	東広島市	豊栄町	飯田	法連	0.96
212	751	吉原切田	3	東広島市	豊栄町	吉原	切田	1.47
212	752	吉原切田	4	東広島市	豊栄町	吉原	切田	0.40
212	753	飯田法連	2	東広島市	豊栄町	飯田	法連	0.96
212	754	清武宮ケ谷山	3	東広島市	豊栄町	清武	宮ケ谷山	1.47
212	755	吉原瀬賀山	3	東広島市	豊栄町	吉原	瀬賀山	0.37
212	756	吉原切田	5	東広島市	豊栄町	吉原	切田	1.96
212	757	吉原瀬賀山	4	東広島市	豊栄町	吉原	瀬賀山	0.60
212	758	吉原切田	6	東広島市	豊栄町	吉原	切田	0.37
212	759	飯田薬師	1	東広島市	豊栄町	飯田	薬師	0.80
212	760	清武河上山	1	東広島市	豊栄町	清武	河上山	0.60
212	761	吉原瀬賀山	5	東広島市	豊栄町	吉原	瀬賀山	0.40
212	762	吉原福市	1	東広島市	豊栄町	吉原	福市	0.85
212	763	飯田吹出	1	東広島市	豊栄町	飯田	吹出	0.30
212	764	吉原瀬賀山	6	東広島市	豊栄町	吉原	瀬賀山	0.40
212	765	吉原森国	1	東広島市	豊栄町	吉原	森国	0.50
212	766	吉原福市	2	東広島市	豊栄町	吉原	福市	0.31
212	767	清武河上山	2	東広島市	豊栄町	清武	河上山	0.44
212	768	吉原瀬賀山	7	東広島市	豊栄町	吉原	瀬賀山	0.40
212	769	飯田吹出	2	東広島市	豊栄町	飯田	吹出	0.38
212	770	吉原森国	2	東広島市	豊栄町	吉原	森国	0.40
212	771	吉原森国	3	東広島市	豊栄町	吉原	森国	0.39
212	772	吉原瀬賀山	8	東広島市	豊栄町	吉原	瀬賀山	0.38
212	773	豊栄町吉原	1	東広島市	豊栄町	吉原		0.43
212	774	飯田寺田	1	東広島市	豊栄町	飯田	寺田	0.68
212	775	吉原森国	4	東広島市	豊栄町	吉原	森国	0.46
212	776	吉原福市	3	東広島市	豊栄町	吉原	福市	0.38
212	777	清武河上山	3	東広島市	豊栄町	清武	河上山	0.68

個別番号		地区	枝番	市	町域	大字	字	面積 ha
212	778	吉原中山	1	東広島市	豊栄町	吉原	中山	0.40
212	779	吉原福市	4	東広島市	豊栄町	吉原	福市	0.38
212	780	吉原中山	2	東広島市	豊栄町	吉原	中山	0.77
212	781	吉原福市	5	東広島市	豊栄町	吉原	福市	0.30
212	782	吉原中山	3	東広島市	豊栄町	吉原	中山	0.39
212	783	吉原福市	6	東広島市	豊栄町	吉原	福市	0.77
212	784	清武伊尾山	1	東広島市	豊栄町	清武	伊尾山	0.33
212	785	清武馬場原山	1	東広島市	豊栄町	清武	馬場原山	0.39
212	786	吉原福市	7	東広島市	豊栄町	吉原	福市	0.66
212	787	吉原福市	8	東広島市	豊栄町	吉原	福市	0.40
212	788	吉原中山	4	東広島市	豊栄町	吉原	中山	0.26
212	789	清武元広山	1	東広島市	豊栄町	清武	元広山	0.10
212	790	清武元広山	2	東広島市	豊栄町	清武	元広山	0.30
212	791	吉原福市	9	東広島市	豊栄町	吉原	福市	0.26
212	792	吉原福市	10	東広島市	豊栄町	吉原	福市	0.14
212	793	清武河掛山	1	東広島市	豊栄町	清武	河掛山	0.34
212	794	吉原中山	5	東広島市	豊栄町	吉原	中山	0.39
212	795	吉原成重	1	東広島市	豊栄町	吉原	成重	0.36
212	796	吉原池ケ原	1	東広島市	豊栄町	吉原	池ケ原	0.30
212	797	清武馬場原山	2	東広島市	豊栄町	清武	馬場原山	0.39
212	798	清武河原山	1	東広島市	豊栄町	清武	河原山	0.36
212	799	吉原福市	11	東広島市	豊栄町	吉原	福市	0.33
212	800	吉原天神原	1	東広島市	豊栄町	吉原	天神原	0.29
212	801	吉原福市	12	東広島市	豊栄町	吉原	福市	0.39
212	802	清武河掛山	2	東広島市	豊栄町	清武	河掛山	0.30
212	803	清武馬場原山	3	東広島市	豊栄町	清武	馬場原山	0.29
212	804	吉原井之山	1	東広島市	豊栄町	吉原	井之山	0.10
212	805	清武蕨谷山	1	東広島市	豊栄町	清武	蕨谷山	0.20
212	806	清武瓜ケ追山	1	東広島市	豊栄町	清武	瓜ケ追山	0.20
212	807	清武神田山	1	東広島市	豊栄町	清武	神田山	0.10
212	808	豊栄町清武	1	東広島市	豊栄町	清武		0.21
212	809	清武二又山	1	東広島市	豊栄町	清武	二又山	0.20
212	810	清武神田山	2	東広島市	豊栄町	清武	神田山	0.47
212	811	清武大平山	1	東広島市	豊栄町	清武	大平山	1.08
212	812	別府児玉	1	東広島市	豊栄町	別府	児玉	0.40
212	813	別府常実	1	東広島市	豊栄町	別府	常実	0.55
212	814	清武大平山	2	東広島市	豊栄町	清武	大平山	0.60
212	815	清武大平山	3	東広島市	豊栄町	清武	大平山	0.20
212	816	清武二又山	2	東広島市	豊栄町	清武	二又山	0.37
212	817	別府常実	2	東広島市	豊栄町	別府	常実	0.22
212	818	清武大平山	4	東広島市	豊栄町	清武	大平山	0.30
212	819	別府別府原	1	東広島市	豊栄町	別府	別府原	0.37
212	820	別府花ノ木	1	東広島市	豊栄町	別府	花ノ木	0.46
212	821	清武大町山	1	東広島市	豊栄町	清武	大町山	0.90
212	822	清武大町山	2	東広島市	豊栄町	清武	大町山	0.54
212	823	別府花ノ木	2	東広島市	豊栄町	別府	花ノ木	0.40
212	824	別府竜王	1	東広島市	豊栄町	別府	竜王	0.79
212	825	清武大町山	3	東広島市	豊栄町	清武	大町山	0.19
212	826	鍛冶屋仲山	1	東広島市	豊栄町	鍛冶屋	仲山	0.79
212	827	鍛冶屋仲山	2	東広島市	豊栄町	鍛冶屋	仲山	0.59
212	828	安宿洞口山	1	東広島市	豊栄町	安宿	洞口山	0.60
212	829	安宿古神原	1	東広島市	豊栄町	安宿	古神原	1.02
212	830	鍛冶屋仲山	3	東広島市	豊栄町	鍛冶屋	仲山	0.20
212	831	安宿手折山	1	東広島市	豊栄町	安宿	手折山	1.69
212	832	鍛冶屋仲山	4	東広島市	豊栄町	鍛冶屋	仲山	0.20
212	833	鍛冶屋仲山	5	東広島市	豊栄町	鍛冶屋	仲山	0.54
212	834	安宿勝負迫	1	東広島市	豊栄町	安宿	勝負迫	0.27

個別番号		地区	枝番	市	町域	大字	字	面積 ha
212	835	乃美日南山	1	東広島市	豊栄町	乃美	日南山	0.15
212	836	安宿勝負迫	2	東広島市	豊栄町	安宿	勝負迫	0.15
212	837	鍛冶屋仲山	6	東広島市	豊栄町	鍛冶屋	仲山	0.43
212	838	乃美日南山	2	東広島市	豊栄町	乃美	日南山	1.10
212	839	鍛冶屋涼殿	1	東広島市	豊栄町	鍛冶屋	涼殿	0.80
212	840	安宿古神原	2	東広島市	豊栄町	安宿	古神原	2.79
212	841	乃美日南山	3	東広島市	豊栄町	乃美	日南山	0.08
212	842	鍛冶屋山王	1	東広島市	豊栄町	鍛冶屋	山王	0.81
212	843	乃美日南山	4	東広島市	豊栄町	乃美	日南山	0.68
212	844	鍛冶屋涼殿	2	東広島市	豊栄町	鍛冶屋	涼殿	0.08
212	845	安宿勝負迫	3	東広島市	豊栄町	安宿	勝負迫	0.30
212	846	安宿勝負迫	4	東広島市	豊栄町	安宿	勝負迫	0.10
212	847	安宿浄泉比良	1	東広島市	豊栄町	安宿	浄泉比良	0.08
212	848	乃美上板邉	1	東広島市	豊栄町	乃美	上板邉	0.20
212	849	乃美兼貞	1	東広島市	豊栄町	乃美	兼貞	0.12
212	850	乃美兼貞	2	東広島市	豊栄町	乃美	兼貞	0.08
212	851	乃美兼貞	3	東広島市	豊栄町	乃美	兼貞	0.20
212	852	安宿浄泉比良	2	東広島市	豊栄町	安宿	浄泉比良	0.44
212	853	安宿浄泉比良	3	東広島市	豊栄町	安宿	浄泉比良	2.43
212	854	安宿竜王平	1	東広島市	豊栄町	安宿	竜王平	0.70
212	855	安宿竜王平	2	東広島市	豊栄町	安宿	竜王平	0.44
212	856	安宿鳴岩	1	東広島市	豊栄町	安宿	鳴岩	0.38
212	857	安宿城山	1	東広島市	豊栄町	安宿	城山	0.73
212	858	安宿竜王平	3	東広島市	豊栄町	安宿	竜王平	0.38
212	859	安宿鳴岩	2	東広島市	豊栄町	安宿	鳴岩	0.38
212	860	安宿城山	2	東広島市	豊栄町	安宿	城山	1.06
212	861	安宿竜王平	4	東広島市	豊栄町	安宿	竜王平	0.09
212	862	安宿七山	1	東広島市	豊栄町	安宿	七山	1.16
212	863	安宿蜂巣	1	東広島市	豊栄町	安宿	蜂巣	0.39
212	864	安宿八反林	1	東広島市	豊栄町	安宿	八反林	0.39
212	865	安宿一本松	1	東広島市	豊栄町	安宿	一本松	0.62
212	866	安宿草木原	1	東広島市	豊栄町	安宿	草木原	0.20
212	867	能良東迫	1	東広島市	豊栄町	能良	東迫	0.26
212	868	能良畑畝	1	東広島市	豊栄町	能良	畑畝	0.87
212	869	豊栄町能良	1	東広島市	豊栄町	能良		0.18
212	870	能良燕岩山	1	東広島市	豊栄町	能良	燕岩山	0.18
212	871	久芳十紋路	1	東広島市	豊栄町	久芳	十紋路	0.50
212	872	能良燕岩山	2	東広島市	豊栄町	能良	燕岩山	0.26
212	873	能良浦角山	1	東広島市	豊栄町	能良	浦角山	0.26
212	874	能良東串山	1	東広島市	豊栄町	能良	東串山	0.49
212	875	能良燕岩山	3	東広島市	豊栄町	能良	燕岩山	0.60
212	876	能良杉風呂	1	東広島市	豊栄町	能良	杉風呂	1.02
212	877	能良松之前	1	東広島市	豊栄町	能良	松之前	0.41
212	878	能良松之前	2	東広島市	豊栄町	能良	松之前	0.06
212	879	能良松之前	3	東広島市	豊栄町	能良	松之前	0.15
212	880	能良杉風呂	2	東広島市	豊栄町	能良	杉風呂	0.60
212	881	宇山鷹ノ巣	1	東広島市	河内町	宇山	鷹ノ巣	0.10
212	882	宇山東山	1	東広島市	河内町	宇山	東山	1.00
212	883	宇山野武士	1	東広島市	河内町	宇山	野武士	0.45
212	884	河内町宇山	1	東広島市	河内町	宇山		0.24
212	885	河内町宇山	2	東広島市	河内町	宇山		0.45
212	886	宇山長谷	1	東広島市	河内町	宇山	長谷	2.12
212	887	河内町宇山	3	東広島市	河内町	宇山		0.26
212	888	宇山西竜王	1	東広島市	河内町	宇山	西竜王	0.57
212	889	宇山岳ケ城	1	東広島市	河内町	宇山	岳ケ城	0.57
212	890	宇山西竜王	2	東広島市	河内町	宇山	西竜王	0.40
212	891	宇山実宗城	1	東広島市	河内町	宇山	実宗城	0.50

個別番号		地区	枝番	市	町域	大字	字	面積 ha
212	892	宇山長谷	2	東広島市	河内町	宇山	長谷	0.42
212	893	河内町宇山	4	東広島市	河内町	宇山		0.36
212	894	宇山実宗城	2	東広島市	河内町	宇山	実宗城	0.54
212	895	宇山実宗城	3	東広島市	河内町	宇山	実宗城	1.39
212	896	宇山段原	1	東広島市	河内町	宇山	段原	0.36
212	897	戸野名郷谷	1	東広島市	河内町	戸野	名郷谷	0.16
212	898	宇山実宗城	4	東広島市	河内町	宇山	実宗城	0.87
212	899	宇山向林	1	東広島市	河内町	宇山	向林	0.37
212	900	宇山段原	2	東広島市	河内町	宇山	段原	0.16
212	901	河内町宇山	5	東広島市	河内町	宇山		0.20
212	902	河内町宇山	6	東広島市	河内町	宇山		0.37
212	903	宇山奥山	1	東広島市	河内町	宇山	奥山	0.97
212	904	戸野祖利山	1	東広島市	河内町	戸野	祖利山	0.23
212	905	宇山長谷	3	東広島市	河内町	宇山	長谷	0.80
212	906	戸野火之谷	1	東広島市	河内町	戸野	火之谷	0.38
212	907	宇山実宗城	5	東広島市	河内町	宇山	実宗城	0.81
212	908	宇山奥山	2	東広島市	河内町	宇山	奥山	0.30
212	909	宇山向林	2	東広島市	河内町	宇山	向林	0.70
212	910	宇山向林	3	東広島市	河内町	宇山	向林	1.00
212	911	宇山奥山	3	東広島市	河内町	宇山	奥山	0.74
212	912	戸野貝之峠	1	東広島市	河内町	戸野	貝之峠	0.43
212	913	河内町戸野	1	東広島市	河内町	戸野		0.80
212	914	小田大原	1	東広島市	河内町	小田	大原	1.06
212	915	宇山奥山	4	東広島市	河内町	宇山	奥山	1.25
212	916	宇山水ケ迫	1	東広島市	河内町	宇山	水ケ迫	1.30
212	917	戸野祖利山	2	東広島市	河内町	戸野	祖利山	0.60
212	918	小田大迫原	1	東広島市	河内町	小田	大迫原	0.30
212	919	宇山奥山	5	東広島市	河内町	宇山	奥山	0.47
212	920	戸野西馬立	1	東広島市	河内町	戸野	西馬立	0.46
212	921	戸野五郎衛	1	東広島市	河内町	戸野	五郎衛	0.30
212	922	戸野祖利山	3	東広島市	河内町	戸野	祖利山	0.09
212	923	小田大迫原	2	東広島市	河内町	小田	大迫原	2.39
212	924	戸野貝之峠	2	東広島市	河内町	戸野	貝之峠	0.09
212	925	宇山水ケ迫	2	東広島市	河内町	宇山	水ケ迫	0.39
212	926	小田岩谷	1	東広島市	河内町	小田	岩谷	0.35
212	927	戸野五郎衛	2	東広島市	河内町	戸野	五郎衛	0.26
212	928	河内町宇山	7	東広島市	河内町	宇山		0.35
212	929	戸野東馬立	1	東広島市	河内町	戸野	東馬立	0.29
212	930	宇山下高城	1	東広島市	河内町	宇山	下高城	0.29
212	931	戸野上山根	1	東広島市	河内町	戸野	上山根	0.40
212	932	小田青ケ谷	1	東広島市	河内町	小田	青ケ谷	0.90
212	933	河内町小田	1	東広島市	河内町	小田		0.42
212	934	小田大迫原	3	東広島市	河内町	小田	大迫原	1.07
212	935	小田岩谷	2	東広島市	河内町	小田	岩谷	0.94
212	936	小田若宮谷	1	東広島市	河内町	小田	若宮谷	1.07
212	937	戸野助兼平	1	東広島市	河内町	戸野	助兼平	0.40
212	938	小田岩谷	3	東広島市	河内町	小田	岩谷	0.59
212	939	戸野土井山	1	東広島市	河内町	戸野	土井山	0.58
212	940	小田観音平	1	東広島市	河内町	小田	観音平	0.43
212	941	戸野釜ケ谷	1	東広島市	河内町	戸野	釜ケ谷	0.58
212	942	小田広苅	1	東広島市	河内町	小田	広苅	1.96
212	943	河戸大名子	1	東広島市	河内町	河戸	大名子	1.40
212	944	河戸大名子	2	東広島市	河内町	河戸	大名子	1.96
212	945	戸野助兼平	2	東広島市	河内町	戸野	助兼平	1.60
212	946	小田岳ケ平	1	東広島市	河内町	小田	岳ケ平	1.77
212	947	戸野上山根	2	東広島市	河内町	戸野	上山根	1.29
212	948	戸野土井山	2	東広島市	河内町	戸野	土井山	0.10

個別番号		地区	枝番	市	町域	大字	字	面積ha
212	949	戸野土井山	3	東広島市	河内町	戸野	土井山	1.77
212	950	小田岳ケ平	2	東広島市	河内町	小田	岳ケ平	1.29
212	951	小田岩谷	4	東広島市	河内町	小田	岩谷	0.80
212	952	戸野上山根	3	東広島市	河内町	戸野	上山根	0.96
212	953	河戸大名子	3	東広島市	河内町	河戸	大名子	0.19
212	954	小田大迫原	4	東広島市	河内町	小田	大迫原	0.06
212	955	河戸大名子	4	東広島市	河内町	河戸	大名子	0.58
212	956	河内町小田	2	東広島市	河内町	小田		0.19
212	957	河内町小田	3	東広島市	河内町	小田		0.60
212	958	河内町小田	4	東広島市	河内町	小田		0.20
212	959	小田中山	1	東広島市	河内町	小田	中山	0.10
212	960	河内町小田	5	東広島市	河内町	小田		0.16
212	961	小田鶴ケ岡	1	東広島市	河内町	小田	鶴ケ岡	0.53
212	962	戸野上山根	4	東広島市	河内町	戸野	上山根	0.32
212	963	河戸松子山	1	東広島市	河内町	河戸	松子山	0.46
212	964	小田陣箇岡	1	東広島市	河内町	小田	陣箇岡	0.74
212	965	小田石風呂	1	東広島市	河内町	小田	石風呂	1.56
212	966	河戸草ケ城	1	東広島市	河内町	河戸	草ケ城	0.58
212	967	河戸大名子	5	東広島市	河内町	河戸	大名子	0.59
212	968	河戸用戸	1	東広島市	河内町	河戸	用戸	0.30
212	969	河戸松子山	2	東広島市	河内町	河戸	松子山	0.40
212	970	小田松箇原	1	東広島市	河内町	小田	松箇原	0.50
212	971	河戸上山	1	東広島市	河内町	河戸	上山	0.77
212	972	小田陣箇岡	2	東広島市	河内町	小田	陣箇岡	0.41
212	973	戸野鶯	1	東広島市	河内町	戸野	鶯	0.54
212	974	河内町小田	6	東広島市	河内町	小田		0.70
212	975	小田内ケ平	1	東広島市	河内町	小田	内ケ平	0.69
212	976	小田石風呂	2	東広島市	河内町	小田	石風呂	0.70
212	977	小田陣箇岡	3	東広島市	河内町	小田	陣箇岡	0.71
212	978	戸野鶯	2	東広島市	河内町	戸野	鶯	0.47
212	979	河戸用戸	2	東広島市	河内町	河戸	用戸	0.71
212	980	小田香藤原	1	東広島市	河内町	小田	香藤原	1.70
212	981	戸野黄幡	1	東広島市	河内町	戸野	黄幡	0.20
212	982	戸野鶯	3	東広島市	河内町	戸野	鶯	0.27
212	983	河戸草ケ城	2	東広島市	河内町	河戸	草ケ城	0.88
212	984	河戸麓	1	東広島市	河内町	河戸	麓	2.06
212	985	戸野黄幡	2	東広島市	河内町	戸野	黄幡	0.23
212	986	河戸田風呂木	1	東広島市	河内町	河戸	田風呂木	1.10
212	987	河戸上山	2	東広島市	河内町	河戸	上山	3.60
212	988	河戸茅ケ谷	1	東広島市	河内町	河戸	茅ケ谷	0.60
212	989	河戸田風呂木	2	東広島市	河内町	河戸	田風呂木	0.63
212	990	河戸中山	1	東広島市	河内町	河戸	中山	0.84
212	991	戸野鶯	4	東広島市	河内町	戸野	鶯	1.00
212	992	河戸茅ケ谷	2	東広島市	河内町	河戸	茅ケ谷	1.45
212	993	河戸扇原	1	東広島市	河内町	河戸	扇原	1.05
212	994	河戸中山	2	東広島市	河内町	河戸	中山	0.59
212	995	河戸大人	1	東広島市	河内町	河戸	大人	0.77
212	996	河戸茅ケ谷	3	東広島市	河内町	河戸	茅ケ谷	0.73
212	997	河戸扇原	2	東広島市	河内町	河戸	扇原	0.59
212	998	戸野大畑	1	東広島市	河内町	戸野	大畑	0.30
212	999	河戸上山	3	東広島市	河内町	河戸	上山	1.15
212	1000	戸野大畑	2	東広島市	河内町	戸野	大畑	0.34
212	1001	河戸茅ケ谷	4	東広島市	河内町	河戸	茅ケ谷	0.69
212	1002	戸野大畑	3	東広島市	河内町	戸野	大畑	0.33
212	1003	河戸上山	4	東広島市	河内町	河戸	上山	0.69
212	1004	河戸大人	2	東広島市	河内町	河戸	大人	1.00
212	1005	戸野大畑	4	東広島市	河内町	戸野	大畑	0.80

個別番号		地区	枝番	市	町域	大字	字	面積 ha
212	1006	小田内ケ平	2	東広島市	河内町	小田	内ケ平	0.88
212	1007	河戸谷原	1	東広島市	河内町	河戸	谷原	0.76
212	1008	河戸大福寺	1	東広島市	河内町	河戸	大福寺	0.78
212	1009	戸野大畑	5	東広島市	河内町	戸野	大畑	0.60
212	1010	河戸谷原	2	東広島市	河内町	河戸	谷原	1.67
212	1011	河戸上山	5	東広島市	河内町	河戸	上山	0.30
212	1012	河戸谷原	3	東広島市	河内町	河戸	谷原	0.80
212	1013	河戸上山	6	東広島市	河内町	河戸	上山	0.40
212	1014	上河内清楽山	1	東広島市	河内町	上河内	清楽山	2.06
212	1015	河戸大福寺	2	東広島市	河内町	河戸	大福寺	0.20
212	1016	河戸大福寺	3	東広島市	河内町	河戸	大福寺	0.53
212	1017	上河内清楽山	2	東広島市	河内町	上河内	清楽山	0.50
212	1018	上河内真城山	1	東広島市	河内町	上河内	真城山	0.57
212	1019	中河内外屋山	1	東広島市	河内町	中河内	外屋山	0.30
212	1020	下河内大小場山	1	東広島市	河内町	下河内	大小場山	0.33
212	1021	上河内真城山	2	東広島市	河内町	上河内	真城山	0.46
212	1022	上河内清楽山	3	東広島市	河内町	上河内	清楽山	0.61
212	1023	中河内外屋山	2	東広島市	河内町	中河内	外屋山	1.18
212	1024	上河内清楽山	4	東広島市	河内町	上河内	清楽山	1.00
212	1025	上河内清楽山	5	東広島市	河内町	上河内	清楽山	0.44
212	1026	上河内真城山	3	東広島市	河内町	上河内	真城山	0.38
212	1027	下河内大小場山	2	東広島市	河内町	下河内	大小場山	0.67
212	1028	中河内外屋山	3	東広島市	河内町	中河内	外屋山	0.59
212	1029	河内町上河内	1	東広島市	河内町	上河内		0.30
212	1030	中河内大道山	1	東広島市	河内町	中河内	大道山	0.78
212	1031	中河内外屋山	4	東広島市	河内町	中河内	外屋山	0.10
212	1032	上河内真城山	4	東広島市	河内町	上河内	真城山	0.96
212	1033	上河内中山	1	東広島市	河内町	上河内	中山	0.96
212	1034	下河内大小場山	3	東広島市	河内町	下河内	大小場山	0.40
212	1035	中河内敷地	1	東広島市	河内町	中河内	敷地	0.60
212	1036	入野金堀	1	東広島市	河内町	入野	金堀	0.26
212	1037	入野金堀	2	東広島市	河内町	入野	金堀	2.50
212	1038	中河内敷地	2	東広島市	河内町	中河内	敷地	2.55
212	1039	下河内大小場山	4	東広島市	河内町	下河内	大小場山	1.10
212	1040	入野篁山	1	東広島市	河内町	入野	篁山	1.13
212	1041	入野金堀	3	東広島市	河内町	入野	金堀	4.41
212	1042	下河内板橋山	1	東広島市	河内町	下河内	板橋山	2.60
212	1043	入野篁山	2	東広島市	河内町	入野	篁山	1.08
212	1044	中河内牛ノ首山	1	東広島市	河内町	中河内	牛ノ首山	0.20
212	1045	中河内敷地	3	東広島市	河内町	中河内	敷地	0.18
212	1046	入野篁山	3	東広島市	河内町	入野	篁山	0.80
212	1047	河内町入野	1	東広島市	河内町	入野		0.40
212	1048	河内町中河内	1	東広島市	河内町	中河内		1.10
212	1049	入野金堀	4	東広島市	河内町	入野	金堀	0.30
212	1050	入野中山	1	東広島市	河内町	入野	中山	0.65
212	1051	入野金堀	5	東広島市	河内町	入野	金堀	0.80
212	1052	入野篁山	4	東広島市	河内町	入野	篁山	0.25
212	1053	入野金堀	6	東広島市	河内町	入野	金堀	0.55
212	1054	入野金堀	7	東広島市	河内町	入野	金堀	0.45
212	1055	下河内荒谷山	1	東広島市	河内町	下河内	荒谷山	0.20
212	1056	入野篁山	5	東広島市	河内町	入野	篁山	0.39
212	1057	入野金堀	8	東広島市	河内町	入野	金堀	0.19
212	1058	入野中山	2	東広島市	河内町	入野	中山	0.30
212	1059	入野篁山	6	東広島市	河内町	入野	篁山	0.53
212	1060	入野寺迫	1	東広島市	河内町	入野	寺迫	0.24
212	1061	入野中山	3	東広島市	河内町	入野	中山	0.50
212	1062	入野篁山	7	東広島市	河内町	入野	篁山	0.11

個別番号		地区	枝番	市	町域	大字	字	面積ha
212	1063	入野中山	4	東広島市	河内町	入野	中山	0.35
212	1064	入野寺迫	2	東広島市	河内町	入野	寺迫	3.00
212	1065	入野寺迫	3	東広島市	河内町	入野	寺迫	1.02
212	1066	入野神田岡	1	東広島市	河内町	入野	神田岡	0.60
212	1067	入野篁山	8	東広島市	河内町	入野	篁山	1.35
212	1068	河内町入野	2	東広島市	河内町	入野		0.20
212	1069	河内町入野	3	東広島市	河内町	入野		0.16
212	1070	入野篁山	9	東広島市	河内町	入野	篁山	0.10
212	1071	入野篁山	10	東広島市	河内町	入野	篁山	0.21
212	1072	河内町入野	4	東広島市	河内町	入野		0.10
212	1073	河内町入野	5	東広島市	河内町	入野		0.47
212	1074	入野神田岡	2	東広島市	河内町	入野	神田岡	0.20
212	1075	入野篁山	11	東広島市	河内町	入野	篁山	0.40
212	1076	入野篁山	12	東広島市	河内町	入野	篁山	0.20
212	1077	入野篁山	13	東広島市	河内町	入野	篁山	0.38
212	1078	入野久世原	1	東広島市	河内町	入野	久世原	0.70
212	1079	入野久世原	2	東広島市	河内町	入野	久世原	0.80
212	1080	入野篁山	14	東広島市	河内町	入野	篁山	0.18
212	1081	河内町入野	6	東広島市	河内町	入野		0.11
212	1082	入野上野原	1	東広島市	河内町	入野	上野原	0.65
212	1083	入野篁山	15	東広島市	河内町	入野	篁山	0.33
212	1084	河内町入野	7	東広島市	河内町	入野		0.10
212	1085	入野篁山	16	東広島市	河内町	入野	篁山	1.95
212	1086	入野上野原	2	東広島市	河内町	入野	上野原	0.06
212	1087	入野大内原	1	東広島市	河内町	入野	大内原	0.67
212	1088	河内町入野	8	東広島市	河内町	入野		0.06
212	1089	入野久世原	3	東広島市	河内町	入野	久世原	1.68
212	1090	入野竜王山	1	東広島市	河内町	入野	竜王山	0.40
212	1091	河内町入野	9	東広島市	河内町	入野		1.00
212	1092	入野上野原	3	東広島市	河内町	入野	上野原	0.41
212	1093	入野黍井谷	1	東広島市	河内町	入野	黍井谷	0.20
212	1094	入野久世原	4	東広島市	河内町	入野	久世原	0.80
212	1095	入野黍井谷	2	東広島市	河内町	入野	黍井谷	0.21
212	1096	入野上野原	4	東広島市	河内町	入野	上野原	0.20
212	1097	入野黍井谷	3	東広島市	河内町	入野	黍井谷	0.68
212	1098	入野獅子伏山	1	東広島市	河内町	入野	獅子伏山	0.37
212	1099	入野元兼	1	東広島市	河内町	入野	元兼	0.60
212	1100	入野上野原	5	東広島市	河内町	入野	上野原	1.30
212	1101	入野獅子伏山	2	東広島市	河内町	入野	獅子伏山	0.61
212	1102	入野中倉	1	東広島市	河内町	入野	中倉	0.30
212	1103	河内町小谷	1	東広島市	河内町	小谷		0.19
212	1104	入野中倉	2	東広島市	河内町	入野	中倉	0.20
212	1105	河内町小谷	2	東広島市	河内町	小谷		0.20
212	1106	入野中倉	3	東広島市	河内町	入野	中倉	0.10
212	1107	入野黍井谷	4	東広島市	河内町	入野	黍井谷	0.40
212	1108	入野中倉	4	東広島市	河内町	入野	中倉	0.50
212	1109	入野獅子伏山	3	東広島市	河内町	入野	獅子伏山	0.30
212	1110	入野獅子伏山	4	東広島市	河内町	入野	獅子伏山	0.30
212	1111	河内町入野	10	東広島市	河内町	入野		0.45
212	1112	入野獅子伏山	5	東広島市	河内町	入野	獅子伏山	0.26
212	1113	入野獅子伏山	6	東広島市	河内町	入野	獅子伏山	0.10
212	1114	河内町入野	11	東広島市	河内町	入野		0.70
212	1115	入野中倉	5	東広島市	河内町	入野	中倉	0.50
212	1116	入野鶴ノ巣	1	東広島市	河内町	入野	鶴ノ巣	0.40
212	1117	入野鶴ノ巣	2	東広島市	河内町	入野	鶴ノ巣	0.27
212	1118	入野鶴ノ巣	3	東広島市	河内町	入野	鶴ノ巣	0.46
212	1119	善入手河隅	3	東広島市	河内町	善入手	河隅	0.38

個別番号		地区	枝番	市	町域	大字	字	面積 ha
212	1120	河内町入野	12	東広島市	河内町	入野		0.88
212	1121	入野鶴ノ巣	4	東広島市	河内町	入野	鶴ノ巣	0.46
212	1122	河内町入野	13	東広島市	河内町	入野		0.70
212	1123	河内町入野	14	東広島市	河内町	入野		0.48
212	1124	入野鶴ノ巣	5	東広島市	河内町	入野	鶴ノ巣	0.18
212	1125	入野獅子伏山	7	東広島市	河内町	入野	獅子伏山	1.62
212	1126	入野鶴ノ巣	6	東広島市	河内町	入野	鶴ノ巣	0.48
212	1127	入野法連峠	1	東広島市	河内町	入野	法連峠	0.20
212	1128	入野中倉	6	東広島市	河内町	入野	中倉	0.10
212	1129	入野中倉	7	東広島市	河内町	入野	中倉	1.90
212	1130	入野獅子伏山	8	東広島市	河内町	入野	獅子伏山	0.10
212	1131	入野鶴ノ巣	7	東広島市	河内町	入野	鶴ノ巣	0.40
212	1132	入野鶴ノ巣	8	東広島市	河内町	入野	鶴ノ巣	0.10
212	1133	入野鶴ノ巣	9	東広島市	河内町	入野	鶴ノ巣	0.54
212	1134	河内町入野	15	東広島市	河内町	入野		0.12
212	1135	入野鶴ノ巣	10	東広島市	河内町	入野	鶴ノ巣	0.56
212	1136	入野台本	1	東広島市	河内町	入野	台本	0.33
212	1137	入野鶴ノ巣	11	東広島市	河内町	入野	鶴ノ巣	0.90
212	1138	入野鶴ノ巣	12	東広島市	河内町	入野	鶴ノ巣	0.50
212	1139	入野台本	2	東広島市	河内町	入野	台本	0.70
212	1140	入野只寺	1	東広島市	河内町	入野	只寺	0.09
212	1141	入野台本	3	東広島市	河内町	入野	台本	1.10
212	1142	入野打森側	1	東広島市	河内町	入野	打森側	0.36
212	1143	入野台本	4	東広島市	河内町	入野	台本	0.37
212	1144	入野台本	5	東広島市	河内町	入野	台本	0.57
212	1145	河内町入野	16	東広島市	河内町	入野		0.51
212	1146	入野只寺	2	東広島市	河内町	入野	只寺	0.37
212	1147	河内町小谷	3	東広島市	河内町	小谷		1.10
212	1148	河内町入野	17	東広島市	河内町	入野		0.14
212	1149	河内町入野	18	東広島市	河内町	入野		0.37
212	1150	入野東山	1	東広島市	河内町	入野	東山	1.61
212	1151	河内町小谷	4	東広島市	河内町	小谷		1.00
212	1152	入野台本	6	東広島市	河内町	入野	台本	0.90
212	1153	河内町入野	19	東広島市	河内町	入野		0.36
212	1154	入野報恩寺	1	東広島市	河内町	入野	報恩寺	1.90
212	1155	河内町入野	20	東広島市	河内町	入野		0.30
212	1156	河内町小谷	5	東広島市	河内町	小谷		0.56
212	1157	入野報恩寺	2	東広島市	河内町	入野	報恩寺	0.35
212	1158	入野木梨	1	東広島市	河内町	入野	木梨	0.30
212	1159	河内町入野	21	東広島市	河内町	入野		0.31
212	1160	河内町入野	22	東広島市	河内町	入野		0.56
212	1161	入野報恩寺	3	東広島市	河内町	入野	報恩寺	0.36
212	1162	入野木梨	2	東広島市	河内町	入野	木梨	0.26
212	1163	入野木梨	3	東広島市	河内町	入野	木梨	0.38
212	1164	入野台本	7	東広島市	河内町	入野	台本	0.30
212	1165	入野報恩寺	4	東広島市	河内町	入野	報恩寺	0.70
212	1166	入野報恩寺	5	東広島市	河内町	入野	報恩寺	0.26
212	1167	入野大谷側	1	東広島市	河内町	入野	大谷側	0.40
212	1168	入野木梨	4	東広島市	河内町	入野	木梨	0.40
212	1169	河内町入野	23	東広島市	河内町	入野		0.10
212	1170	入野木梨	5	東広島市	河内町	入野	木梨	0.25
212	1171	河内町入野	24	東広島市	河内町	入野		0.28
212	1172	入野木梨	6	東広島市	河内町	入野	木梨	0.46
212	1173	河内町入野	25	東広島市	河内町	入野		0.10
212	1174	入野中河原	1	東広島市	河内町	入野	中河原	0.50
212	1175	入野木梨	7	東広島市	河内町	入野	木梨	0.30
212	1176	入野中河原	2	東広島市	河内町	入野	中河原	0.45

個別番号		地区	枝番	市	町域	大字	字	面積 ha
212	1177	入野大谷側	2	東広島市	河内町	入野	大谷側	0.06
212	1178	入野野路	1	東広島市	河内町	入野	野路	0.19
212	1179	入野野路	2	東広島市	河内町	入野	野路	0.20
212	1180	三津大丸目	1	東広島市	安芸津町	三津	大丸目	0.40
212	1181	三津大丸目	2	東広島市	安芸津町	三津	大丸目	0.30
212	1182	三津中山	1	東広島市	安芸津町	三津	中山	0.20
212	1183	三津中山	2	東広島市	安芸津町	三津	中山	0.37
212	1184	安芸津町木谷	1	東広島市	安芸津町	木谷		0.25
212	1185	木谷伏尾	1	東広島市	安芸津町	木谷	伏尾	0.20
212	1186	三津中山	3	東広島市	安芸津町	三津	中山	0.37
212	1187	三津中山	4	東広島市	安芸津町	三津	中山	0.20
212	1188	三津中山	5	東広島市	安芸津町	三津	中山	0.84
212	1189	三津蚊無奥	1	東広島市	安芸津町	三津	蚊無奥	0.38
212	1190	三津中山	6	東広島市	安芸津町	三津	中山	0.80
212	1191	三津大丸目	3	東広島市	安芸津町	三津	大丸目	0.27
212	1192	三津蚊無奥	2	東広島市	安芸津町	三津	蚊無奥	2.92
212	1193	三津大丸目	4	東広島市	安芸津町	三津	大丸目	0.17
212	1194	三津蚊無奥	3	東広島市	安芸津町	三津	蚊無奥	1.30
212	1195	三津蚊無奥	4	東広島市	安芸津町	三津	蚊無奥	0.27
212	1196	三津花之木	1	東広島市	安芸津町	三津	花之木	0.17
212	1197	三津中山	7	東広島市	安芸津町	三津	中山	0.26
212	1198	三津中山	8	東広島市	安芸津町	三津	中山	0.30
212	1199	三津花之木	2	東広島市	安芸津町	三津	花之木	0.29
212	1200	木谷亀之尾	1	東広島市	安芸津町	木谷	亀之尾	0.30
212	1201	三津向組	1	東広島市	安芸津町	三津	向組	0.38
212	1202	大田象頭山	1	東広島市	安芸津町	大田	象頭山	2.30
212	1203	三津立花	1	東広島市	安芸津町	三津	立花	0.07
212	1204	木谷亀之尾	2	東広島市	安芸津町	木谷	亀之尾	0.35
212	1205	風早草平	1	東広島市	安芸津町	風早	草平	0.68
212	1206	三津花之木	3	東広島市	安芸津町	三津	花之木	0.56
212	1207	三津東隠	1	東広島市	安芸津町	三津	東隠	0.51
212	1208	大田帯刀山	1	東広島市	安芸津町	大田	帯刀山	0.57
212	1209	風早草平	2	東広島市	安芸津町	風早	草平	0.48
212	1210	風早高笹	1	東広島市	安芸津町	風早	高笹	0.20
212	1211	安芸津町大田	1	東広島市	安芸津町	大田		0.58
212	1212	三津立花	2	東広島市	安芸津町	三津	立花	0.50
212	1213	三津栗岡	1	東広島市	安芸津町	三津	栗岡	0.50
212	1214	三津花之木	4	東広島市	安芸津町	三津	花之木	0.20
212	1215	三津向組	2	東広島市	安芸津町	三津	向組	0.98
212	1216	大田日出山	1	東広島市	安芸津町	大田	日出山	0.50
212	1217	風早下切	1	東広島市	安芸津町	風早	下切	0.20
212	1218	大田日出山	2	東広島市	安芸津町	大田	日出山	0.40
212	1219	三津東隠	2	東広島市	安芸津町	三津	東隠	0.64
212	1220	木谷仏谷	1	東広島市	安芸津町	木谷	仏谷	0.57
212	1221	三津栗岡	2	東広島市	安芸津町	三津	栗岡	1.42
212	1222	三津立花	3	東広島市	安芸津町	三津	立花	0.45
212	1223	木谷亀之尾	3	東広島市	安芸津町	木谷	亀之尾	2.00
212	1224	三津立花	4	東広島市	安芸津町	三津	立花	2.19
212	1225	木谷仏谷	2	東広島市	安芸津町	木谷	仏谷	0.40
212	1226	三津鎌倉	1	東広島市	安芸津町	三津	鎌倉	0.80
212	1227	木谷数根尾	1	東広島市	安芸津町	木谷	数根尾	0.90
212	1228	三津立花	5	東広島市	安芸津町	三津	立花	0.95
212	1229	三津立花	6	東広島市	安芸津町	三津	立花	1.84
212	1230	三津鎌倉	2	東広島市	安芸津町	三津	鎌倉	0.44
212	1231	大田日出山	3	東広島市	安芸津町	大田	日出山	1.65
212	1232	木谷仏谷	3	東広島市	安芸津町	木谷	仏谷	1.84
212	1233	木谷仏谷	4	東広島市	安芸津町	木谷	仏谷	1.20

個別番号		地区	枝番	市	町域	大字	字	面積 ha
212	1234	安芸津町三津	1	東広島市	安芸津町	三津		0.86
212	1235	木谷東中山	1	東広島市	安芸津町	木谷	東中山	0.90
212	1236	木谷西中山	1	東広島市	安芸津町	木谷	西中山	1.05
212	1237	大田同心山	1	東広島市	安芸津町	大田	同心山	1.97
212	1238	三津鎌倉	3	東広島市	安芸津町	三津	鎌倉	0.40
212	1239	安芸津町三津	2	東広島市	安芸津町	三津		0.66
212	1240	風早射矢ケ迫	1	東広島市	安芸津町	風早	射矢ケ迫	2.10
212	1241	木谷西中山	2	東広島市	安芸津町	木谷	西中山	0.33
212	1242	安芸津町三津	3	東広島市	安芸津町	三津		0.40
212	1243	木谷西中山	3	東広島市	安芸津町	木谷	西中山	0.30
212	1244	大田同心山	2	東広島市	安芸津町	大田	同心山	0.10
212	1245	風早京免	1	東広島市	安芸津町	風早	京免	0.39
212	1246	木谷東中山	2	東広島市	安芸津町	木谷	東中山	0.20
212	1247	木谷奥迫	1	東広島市	安芸津町	木谷	奥迫	0.14
212	1248	木谷西中山	4	東広島市	安芸津町	木谷	西中山	0.39
212	1249	安芸津町木谷	2	東広島市	安芸津町	木谷		0.24
212	1250	安芸津町木谷	3	東広島市	安芸津町	木谷		0.28
212	1251	大田鳳凰山	1	東広島市	安芸津町	大田	鳳凰山	0.10
212	1252	風早山ノ神	1	東広島市	安芸津町	風早	山ノ神	0.50
212	1253	大田金剛山	1	東広島市	安芸津町	大田	金剛山	1.63
212	1254	三津鎌倉	4	東広島市	安芸津町	三津	鎌倉	0.27
212	1255	風早印内	1	東広島市	安芸津町	風早	印内	0.95
212	1256	安芸津町風早	1	東広島市	安芸津町	風早		0.12
212	1257	安芸津町木谷	4	東広島市	安芸津町	木谷		0.08
212	1258	木谷西中山	5	東広島市	安芸津町	木谷	西中山	0.20
212	1259	木谷奥迫	2	東広島市	安芸津町	木谷	奥迫	0.65
212	1260	風早印内	2	東広島市	安芸津町	風早	印内	0.27
212	1261	安芸津町風早	2	東広島市	安芸津町	風早		0.35
212	1262	木谷東中山	3	東広島市	安芸津町	木谷	東中山	0.96
212	1263	安芸津町風早	3	東広島市	安芸津町	風早		0.46
212	1264	木谷西中山	6	東広島市	安芸津町	木谷	西中山	0.23
212	1265	安芸津町風早	4	東広島市	安芸津町	風早		0.20
212	1266	木谷奥迫	3	東広島市	安芸津町	木谷	奥迫	0.36
212	1267	安芸津町大田	2	東広島市	安芸津町	大田		0.20
212	1268	木谷東中山	4	東広島市	安芸津町	木谷	東中山	0.30
212	1269	木谷奥迫	4	東広島市	安芸津町	木谷	奥迫	0.46
212	1270	木谷奥迫	5	東広島市	安芸津町	木谷	奥迫	0.24
212	1271	木谷柳浦	1	東広島市	安芸津町	木谷	柳浦	0.20
212	1272	大田金剛山	2	東広島市	安芸津町	大田	金剛山	0.85
212	1273	木谷柳浦	2	東広島市	安芸津町	木谷	柳浦	0.19
212	1274	風早薬師丸	1	東広島市	安芸津町	風早	薬師丸	0.30
212	1275	大田古城山	1	東広島市	安芸津町	大田	古城山	0.40
212	1276	大田白宝山	1	東広島市	安芸津町	大田	白宝山	0.50
212	1277	安芸津町木谷	5	東広島市	安芸津町	木谷		0.30
212	1278	安芸津町木谷	6	東広島市	安芸津町	木谷		0.19
212	1279	安芸津町木谷	7	東広島市	安芸津町	木谷		0.10
212	1280	木谷柳浦	3	東広島市	安芸津町	木谷	柳浦	0.09
212	1281	木谷柳浦	4	東広島市	安芸津町	木谷	柳浦	0.38
212	1282	木谷楠谷	1	東広島市	安芸津町	木谷	楠谷	0.58
212	1283	安芸津町木谷	8	東広島市	安芸津町	木谷		0.33
212	1284	安芸津町木谷	9	東広島市	安芸津町	木谷		0.38
212	1285	安芸津町風早	5	東広島市	安芸津町	風早		0.50
212	1286	安芸津町木谷	10	東広島市	安芸津町	木谷		0.25
212	1287	安芸津町風早	6	東広島市	安芸津町	風早		1.31
212	1288	木谷楠谷	2	東広島市	安芸津町	木谷	楠谷	0.30
212	1289	小松原保野	1	東広島市	安芸津町	小松原	保野	0.37
212	1290	安芸津町小松原	1	東広島市	安芸津町	小松原		0.45

個別番号		地区	枝番	市	町域	大字	字	面積 ha
212	1291	安芸津町木谷	11	東広島市	安芸津町	木谷		0.50
212	1292	安芸津町木谷	12	東広島市	安芸津町	木谷		0.18
212	1293	小松原保野	2	東広島市	安芸津町	小松原	保野	0.30
212	1294	安芸津町木谷	13	東広島市	安芸津町	木谷		0.30
212	1295	木谷山中	1	東広島市	安芸津町	木谷	山中	0.37
212	1296	小松原保野	3	東広島市	安芸津町	小松原	保野	1.40
212	1297	小松原吉原	1	東広島市	安芸津町	小松原	吉原	0.15
212	1298	安芸津町小松原	2	東広島市	安芸津町	小松原		0.18
212	1299	安芸津町小松原	3	東広島市	安芸津町	小松原		0.32
212	1300	小松原水ケ尻	1	東広島市	安芸津町	小松原	水ケ尻	0.40
212	1301	安芸津町小松原	4	東広島市	安芸津町	小松原		0.20
212	1302	小松原水ケ尻	2	東広島市	安芸津町	小松原	水ケ尻	0.19
212	1303	小松原水ケ尻	3	東広島市	安芸津町	小松原	水ケ尻	0.22
212	1304	安芸津町風早	7	東広島市	安芸津町	風早		0.20
212	1305	安芸津町風早	8	東広島市	安芸津町	風早		0.35
212	1306	安芸津町風早	9	東広島市	安芸津町	風早		1.37
212	1307	安芸津町風早	10	東広島市	安芸津町	風早		0.17
212	1308	安芸津町風早	11	東広島市	安芸津町	風早		0.55
212	1309	安芸津町風早	12	東広島市	安芸津町	風早		0.14
212	1310	安芸津町風早	13	東広島市	安芸津町	風早		0.70
212	1311	風早大芝	1	東広島市	安芸津町	風早	大芝	0.34
212	1312	風早大芝	2	東広島市	安芸津町	風早	大芝	1.58
212	1313	風早大芝	3	東広島市	安芸津町	風早	大芝	0.67
212	1314	風早大芝	4	東広島市	安芸津町	風早	大芝	1.61
212	1315	安芸津町風早	14	東広島市	安芸津町	風早		0.72
212	1316	安芸津町風早	15	東広島市	安芸津町	風早		0.48
212	1317	下河内遠見岩山	1	東広島市	河内町	下河内	遠見岩山	8.00
212	1318	下河内遠見岩山	2	東広島市	河内町	下河内	遠見岩山	1.46
212	1319	三津南迫	1	東広島市	安芸津町	三津	南迫	1.00
212	1320	三津中山	1	東広島市	安芸津町	三津	中山	1.00
212	1321	風早薬師丸	1	東広島市	安芸津町	風早	薬師丸	1.00
212	1322	乃美尾前平	1	東広島市	黒瀬町	乃美尾	前平	8.00
212	1323	西条町下三永	4	東広島市	西条町	下三永	午王曽原	1.00
212	1324	下見二神	1	東広島市	西条町	下見	二神	5.12
212	1325	八本松町吉川	5	東広島市	八本松町	吉川		0.42
212	1326	上戸野平山	1	東広島市	福富町	上戸野	平山	1.00

2　地すべり危険地区

個別番号		地区	枝番	市	町域	大字	字	面積 ha
212	1	吉川	1	東広島市	八本松町	吉川		11.72
212	2	清武大町山	1	東広島市	豊栄町	清武	大町山	12.71
212	3	安宿手折山	1	東広島市	豊栄町	安宿	手折山	12.54

3　崩壊土砂流出危険地区

個別番号		地区	枝番	市	町域	大字	字	面積 ha
212	1	八本松町飯田	1	東広島市	八本松町	飯田		0.18
212	2	入野東山	1	東広島市	河内町	入野	東山	0.13
212	3	入野儀清山	1	東広島市	河内町	入野	儀清山	0.44
212	4	入野東山	2	東広島市	河内町	入野	東山	0.96
212	5	志和堀関川山	1	東広島市	志和町	志和堀	関川山	0.38
212	6	志和堀関川山	2	東広島市	志和町	志和堀	関川山	1.50
212	7	志和堀関川山	3	東広島市	志和町	志和堀	関川山	1.50
212	8	志和堀関川山	4	東広島市	志和町	志和堀	関川山	1.20
212	9	志和堀関川山	5	東広島市	志和町	志和堀	関川山	0.05
212	10	志和堀関川山	6	東広島市	志和町	志和堀	関川山	0.45

個別番号		地区	枝番	市	町域	大字	字	面積 ha
212	11	志和堀大谷山	1	東広島市	志和町	志和堀	大谷山	0.41
212	12	志和堀関川山	7	東広島市	志和町	志和堀	関川山	4.05
212	13	志和堀大谷山	2	東広島市	志和町	志和堀	大谷山	1.82
212	14	高屋町造賀	1	東広島市	高屋町	造賀		1.50
212	15	内野路	1	東広島市	志和町	内	野路	0.38
212	16	志和堀細迫山	1	東広島市	志和町	志和堀	細迫山	2.40
212	17	志和堀細迫山	2	東広島市	志和町	志和堀	細迫山	0.75
212	18	志和堀細迫山	3	東広島市	志和町	志和堀	細迫山	1.16
212	19	志和堀細迫山	4	東広島市	志和町	志和堀	細迫山	0.68
212	20	内塚土	1	東広島市	志和町	内	塚土	1.44
212	21	志和堀住力山	1	東広島市	志和町	志和堀	住力山	0.75
212	22	内野路	2	東広島市	志和町	内	野路	0.90
212	23	高屋町造賀	2	東広島市	高屋町	造賀		1.50
212	24	内野路	3	東広島市	志和町	内	野路	0.50
212	25	内野路	4	東広島市	志和町	内	野路	0.68
212	26	志和堀皇子谷山	1	東広島市	志和町	志和堀	皇子谷山	1.08
212	27	黒瀬町乃美尾ナマツ原	1	東広島市	黒瀬町	黒瀬町乃美尾	ナマツ原	2.70
212	28	高屋町造賀	3	東広島市	高屋町	造賀		0.48
212	29	高屋町造賀	4	東広島市	高屋町	造賀		0.38
212	30	内塚土	2	東広島市	志和町	内	塚土	0.90
212	31	内野路	5	東広島市	志和町	内	野路	0.81
212	32	内野路	6	東広島市	志和町	内	野路	0.53
212	33	志和西三ツ掛山	1	東広島市	志和町	志和西	三ツ掛山	1.80
212	34	内塚土	3	東広島市	志和町	内	塚土	0.06
212	35	内野路	7	東広島市	志和町	内	野路	1.05
212	36	内野路	8	東広島市	志和町	内	野路	0.42
212	37	内野路	9	東広島市	志和町	内	野路	1.37
212	38	高屋町造賀	5	東広島市	高屋町	造賀		1.20
212	39	志和東弐歩日向	1	東広島市	志和町	志和東	弐歩日向	0.12
212	40	高屋町造賀	6	東広島市	高屋町	造賀		0.92
212	41	高屋町造賀	7	東広島市	高屋町	造賀		0.63
212	42	高屋町造賀	8	東広島市	高屋町	造賀		0.49
212	43	内塚土	4	東広島市	志和町	内	塚土	1.33
212	44	高屋町造賀	9	東広島市	高屋町	造賀		0.38
212	45	高屋町造賀	10	東広島市	高屋町	造賀		0.32
212	46	志和東弐歩日向	2	東広島市	志和町	志和東	弐歩日向	1.68
212	47	内根深	1	東広島市	志和町	内	根深	0.30
212	48	志和西三ツ掛山	2	東広島市	志和町	志和西	三ツ掛山	1.20
212	49	志和東弐歩日向	3	東広島市	志和町	志和東	弐歩日向	0.54
212	50	内虚空蔵	1	東広島市	志和町	内	虚空蔵	0.14
212	51	内根深	2	東広島市	志和町	内	根深	0.32
212	52	志和東弐歩日向	4	東広島市	志和町	志和東	弐歩日向	0.83
212	53	高屋町造賀	11	東広島市	高屋町	造賀		0.16
212	54	志和西中山	1	東広島市	志和町	志和西	中山	0.38
212	55	志和東元広	1	東広島市	志和町	志和東	元広	0.90
212	56	志和西中山	2	東広島市	志和町	志和西	中山	0.45
212	57	志和東弐歩日向	5	東広島市	志和町	志和東	弐歩日向	0.81
212	58	志和東弐歩日向	6	東広島市	志和町	志和東	弐歩日向	0.62
212	59	志和西三ツ掛山	3	東広島市	志和町	志和西	三ツ掛山	0.54
212	60	志和東元広	2	東広島市	志和町	志和東	元広	0.98
212	61	志和西女生城	1	東広島市	志和町	志和西	女生城	3.24
212	62	別府向イ山	1	東広島市	志和町	別府	向イ山	0.72
212	63	志和西三ツ掛山	4	東広島市	志和町	志和西	三ツ掛山	0.39
212	64	志和東元広	3	東広島市	志和町	志和東	元広	0.12
212	65	志和東元広	4	東広島市	志和町	志和東	元広	0.38
212	66	高屋町造賀	12	東広島市	高屋町	造賀		0.36
212	67	志和東上唯	1	東広島市	志和町	志和東	上唯	0.45

個別番号		地区	枝番	市	町域	大字	字	面積 ha
212	68	高屋町造賀	13	東広島市	高屋町	造賀		0.83
212	69	別府向イ山	2	東広島市	志和町	別府	向イ山	0.36
212	70	篠大谷	1	東広島市	八本松町	篠	大谷	0.75
212	71	内虚空蔵	2	東広島市	志和町	内	虚空蔵	0.18
212	72	別府向イ山	3	東広島市	志和町	別府	向イ山	2.25
212	73	別府向イ山	4	東広島市	志和町	別府	向イ山	0.68
212	74	高屋町造賀	14	東広島市	高屋町	造賀		0.23
212	75	別府向イ山	5	東広島市	志和町	別府	向イ山	0.36
212	76	志和東元広	5	東広島市	志和町	志和東	元広	0.16
212	77	篠大谷	2	東広島市	八本松町	篠	大谷	0.81
212	78	高屋町造賀	15	東広島市	高屋町	造賀		0.55
212	79	別府向イ山	6	東広島市	志和町	別府	向イ山	1.05
212	80	高屋町造賀	16	東広島市	高屋町	造賀		0.30
212	81	志和西女生城	2	東広島市	志和町	志和西	女生城	0.49
212	82	高屋町造賀	17	東広島市	高屋町	造賀		0.90
212	83	高屋町造賀	18	東広島市	高屋町	造賀		1.05
212	84	高屋町高屋堀	1	東広島市	高屋町	高屋堀		0.53
212	85	奥屋東市ノ上山	1	東広島市	志和町	奥屋	東市ノ上山	0.18
212	86	高屋町造賀	19	東広島市	高屋町	造賀		0.84
212	87	高屋町貞重	1	東広島市	高屋町	貞重		0.36
212	88	志和西森突	1	東広島市	志和町	志和西	森突	0.21
212	89	高屋町高屋堀	2	東広島市	高屋町	高屋堀		0.96
212	90	高屋町高屋堀	3	東広島市	高屋町	高屋堀		0.05
212	91	篠大杉	1	東広島市	八本松町	篠	大杉	0.63
212	92	高屋町高屋堀	4	東広島市	高屋町	高屋堀		1.26
212	93	高屋町造賀	20	東広島市	高屋町	造賀		2.16
212	94	高屋町高屋堀	5	東広島市	高屋町	高屋堀		0.27
212	95	高屋町造賀	21	東広島市	高屋町	造賀		0.30
212	96	篠岩室	1	東広島市	八本松町	篠	岩室	0.15
212	97	高屋町貞重	2	東広島市	高屋町	貞重		0.75
212	98	高屋町貞重	3	東広島市	高屋町	貞重		0.71
212	99	高屋町高屋東	1	東広島市	高屋町	高屋東		1.65
212	100	高屋町造賀	22	東広島市	高屋町	造賀		0.13
212	101	高屋町高屋東	2	東広島市	高屋町	高屋東		0.75
212	102	別府王地ケ谷山	1	東広島市	志和町	別府	王地ケ谷山	0.40
212	103	高屋町貞重	4	東広島市	高屋町	貞重		0.25
212	104	高屋町造賀	23	東広島市	高屋町	造賀		1.44
212	105	篠桐迫	1	東広島市	八本松町	篠	桐迫	0.84
212	106	高屋町貞重	5	東広島市	高屋町	貞重		0.75
212	107	高屋町高屋堀	6	東広島市	高屋町	高屋堀		0.53
212	108	別府王地ケ谷山	2	東広島市	志和町	別府	王地ケ谷山	0.60
212	109	高屋町高屋堀	7	東広島市	高屋町	高屋堀		0.53
212	110	高屋町高屋東	3	東広島市	高屋町	高屋東		1.35
212	111	高屋町貞重	6	東広島市	高屋町	貞重		0.47
212	112	高屋町高屋堀	8	東広島市	高屋町	高屋堀		0.80
212	113	志和東上唯	2	東広島市	志和町	志和東	上唯	0.84
212	114	高屋町貞重	7	東広島市	高屋町	貞重		0.41
212	115	高屋町高屋堀	9	東広島市	高屋町	高屋堀		0.57
212	116	高屋町高屋堀	10	東広島市	高屋町	高屋堀		1.40
212	117	別府王地ケ谷山	3	東広島市	志和町	別府	王地ケ谷山	0.60
212	118	高屋町造賀	24	東広島市	高屋町	造賀		2.10
212	119	高屋町高屋東	4	東広島市	高屋町	高屋東		0.63
212	120	志和東小越	1	東広島市	志和町	志和東	小越	0.60
212	121	志和町志和西	1	東広島市	志和町	志和西		0.15
212	122	高屋町造賀	25	東広島市	高屋町	造賀		0.45
212	123	高屋町造賀	26	東広島市	高屋町	造賀		0.10
212	124	高屋町貞重	8	東広島市	高屋町	貞重		0.20

個別番号		地区	枝番	市	町域	大字	字	面積 ha
212	125	別府王地ケ谷山	4	東広島市	志和町	別府	王地ケ谷山	1.05
212	126	高屋町高屋堀	11	東広島市	高屋町	高屋堀		0.30
212	127	志和東小越	2	東広島市	志和町	志和東	小越	0.66
212	128	高屋町高屋堀	12	東広島市	高屋町	高屋堀		0.45
212	129	高屋町高屋堀	13	東広島市	高屋町	高屋堀		0.30
212	130	高屋町高屋堀	14	東広島市	高屋町	高屋堀		0.42
212	131	篠岡山	1	東広島市	八本松町	篠	岡山	0.21
212	132	志和東小越	3	東広島市	志和町	志和東	小越	3.90
212	133	高屋町高屋堀	15	東広島市	高屋町	高屋堀		0.60
212	134	奥屋西市ノ上山	1	東広島市	志和町	奥屋	西市ノ上山	1.20
212	135	高屋町高屋東	5	東広島市	高屋町	高屋東		0.36
212	136	高屋町杵原	1	東広島市	高屋町	杵原		0.35
212	137	志和東小越	4	東広島市	志和町	志和東	小越	0.90
212	138	篠岡山	2	東広島市	八本松町	篠	岡山	0.34
212	139	別府王地ケ谷山	5	東広島市	志和町	別府	王地ケ谷山	0.75
212	140	高屋町造賀	27	東広島市	高屋町	造賀		0.45
212	141	別府王地ケ谷山	6	東広島市	志和町	別府	王地ケ谷山	0.19
212	142	篠岡山	3	東広島市	八本松町	篠	岡山	0.26
212	143	高屋町杵原	2	東広島市	高屋町	杵原		0.87
212	144	高屋町杵原	3	東広島市	高屋町	杵原		0.12
212	145	志和東小越	5	東広島市	志和町	志和東	小越	0.90
212	146	正力梅木平	1	東広島市	八本松町	正力	梅木平	0.06
212	147	高屋町造賀	28	東広島市	高屋町	造賀		0.53
212	148	高屋町杵原	4	東広島市	高屋町	杵原		0.19
212	149	正力梅木平	2	東広島市	八本松町	正力	梅木平	0.15
212	150	高屋町杵原	5	東広島市	高屋町	杵原		0.37
212	151	奥屋笠松山	1	東広島市	志和町	奥屋	笠松山	1.21
212	152	正力南城山	1	東広島市	八本松町	正力	南城山	0.90
212	153	高屋町杵原	6	東広島市	高屋町	杵原		0.17
212	154	奥屋東市ノ上山	2	東広島市	志和町	奥屋	東市ノ上山	0.75
212	155	高屋町杵原	7	東広島市	高屋町	杵原		1.20
212	156	飯田清滝	1	東広島市	八本松町	飯田	清滝	2.25
212	157	飯田深堂	1	東広島市	八本松町	飯田	深堂	3.71
212	158	高屋町杵原	8	東広島市	高屋町	杵原		1.20
212	159	奥屋東市ノ上山	3	東広島市	志和町	奥屋	東市ノ上山	2.16
212	160	高屋町杵原	9	東広島市	高屋町	杵原		0.02
212	161	奥屋西市ノ上山	2	東広島市	志和町	奥屋	西市ノ上山	0.39
212	162	正力南城山	2	東広島市	八本松町	正力	南城山	0.90
212	163	志和東米山陰地	1	東広島市	志和町	志和東	米山陰地	1.80
212	164	飯田深堂	2	東広島市	八本松町	飯田	深堂	0.58
212	165	高屋町造賀	29	東広島市	高屋町	造賀		0.07
212	166	志和東米山陰地	2	東広島市	志和町	志和東	米山陰地	1.01
212	167	奥屋笠松山	2	東広島市	志和町	奥屋	笠松山	1.35
212	168	篠タバサ	1	東広島市	八本松町	篠	タバサ	0.63
212	169	七条椛坂太刀掛	1	東広島市	志和町	七条椛坂	太刀掛	0.45
212	170	高屋町稲木	1	東広島市	高屋町	稲木		0.23
212	171	篠タバサ	2	東広島市	八本松町	篠	タバサ	2.25
212	172	奥屋長者山	1	東広島市	志和町	奥屋	長者山	3.16
212	173	冠嵯山谷	1	東広島市	志和町	冠	嵯山谷	0.23
212	174	七条椛坂太刀掛	2	東広島市	志和町	七条椛坂	太刀掛	1.20
212	175	高屋町稲木	2	東広島市	高屋町	稲木		0.90
212	176	高屋町稲木	3	東広島市	高屋町	稲木		0.29
212	177	高屋町稲木	4	東広島市	高屋町	稲木		0.90
212	178	奥屋高鉢山	1	東広島市	志和町	奥屋	高鉢山	2.64
212	179	米満上田地原	1	東広島市	八本松町	米満	上田地原	0.59
212	180	高屋町稲木	5	東広島市	高屋町	稲木		0.60
212	181	奥屋高鉢山	2	東広島市	志和町	奥屋	高鉢山	0.36

個別番号		地区	枝番	市	町域	大字	字	面積 ha
212	182	高屋町稲木	6	東広島市	高屋町	稲木		1.58
212	183	米満上田地原	2	東広島市	八本松町	米満	上田地原	0.75
212	184	七条椛坂鍋山	1	東広島市	志和町	七条椛坂	鍋山	0.60
212	185	七条椛坂太刀掛	3	東広島市	志和町	七条椛坂	太刀掛	0.10
212	186	寺家田地原	1	東広島市	西条町	寺家	田地原	0.14
212	187	冠野平	1	東広島市	志和町	冠	野平	0.17
212	188	冠延末	1	東広島市	志和町	冠	延末	3.51
212	189	七条椛坂鍋山	2	東広島市	志和町	七条椛坂	鍋山	0.35
212	190	奥屋春日山	1	東広島市	志和町	奥屋	春日山	8.55
212	191	七条椛坂鍋山	3	東広島市	志和町	七条椛坂	鍋山	1.53
212	192	七条椛坂鍋山	4	東広島市	志和町	七条椛坂	鍋山	0.24
212	193	冠野平	2	東広島市	志和町	冠	野平	0.42
212	194	冠野平	3	東広島市	志和町	冠	野平	0.08
212	195	冠野平	4	東広島市	志和町	冠	野平	0.90
212	196	寺家田地原	2	東広島市	西条町	寺家	田地原	2.40
212	197	寺家行貞花ケ迫山	1	東広島市	西条町	寺家	行貞花ケ迫山	2.25
212	198	吉行坂井谷	1	東広島市	西条町	吉行	坂井谷	1.65
212	199	奥屋大谷山	1	東広島市	志和町	奥屋	大谷山	1.58
212	200	冠野平	5	東広島市	志和町	冠	野平	0.54
212	201	寺家田地原	3	東広島市	西条町	寺家	田地原	0.47
212	202	高屋町小谷	1	東広島市	高屋町	小谷		0.63
212	203	高屋町小谷	2	東広島市	高屋町	小谷		0.46
212	204	高屋町小谷	3	東広島市	高屋町	小谷		0.48
212	205	寺家田地原	4	東広島市	西条町	寺家	田地原	0.58
212	206	奥屋三城山	1	東広島市	志和町	奥屋	三城山	0.75
212	207	高屋町桧山	1	東広島市	高屋町	桧山		0.96
212	208	寺家掛樋尻	1	東広島市	西条町	寺家	掛樋尻	0.45
212	209	寺家掛樋尻	2	東広島市	西条町	寺家	掛樋尻	0.02
212	210	吉行大田畝	1	東広島市	西条町	吉行	大田畝	2.45
212	211	宗吉扇子要山	1	東広島市	八本松町	宗吉	扇子要山	0.33
212	212	宗吉杓子谷	1	東広島市	八本松町	宗吉	杓子谷	0.11
212	213	冠向山	1	東広島市	志和町	冠	向山	0.02
212	214	冠向山	2	東広島市	志和町	冠	向山	0.57
212	215	冠向山	3	東広島市	志和町	冠	向山	0.10
212	216	冠向山	4	東広島市	志和町	冠	向山	0.04
212	217	飯田大山	1	東広島市	八本松町	飯田	大山	1.82
212	218	飯田大山	2	東広島市	八本松町	飯田	大山	0.96
212	219	飯田大山	3	東広島市	八本松町	飯田	大山	1.80
212	220	飯田大山	4	東広島市	八本松町	飯田	大山	1.50
212	221	飯田大山	5	東広島市	八本松町	飯田	大山	1.35
212	222	八本松町原	1	東広島市	八本松町	原		0.45
212	223	高屋町宮領	1	東広島市	高屋町	宮領		1.20
212	224	八本松町原	2	東広島市	八本松町	原		1.50
212	225	寺家釜之河内	1	東広島市	西条町	寺家	釜之河内	0.45
212	226	高屋町桧山	2	東広島市	高屋町	桧山		0.22
212	227	高屋町桧山	3	東広島市	高屋町	桧山		0.23
212	228	高屋町宮領	2	東広島市	高屋町	宮領		0.44
212	229	高屋町桧山	4	東広島市	高屋町	桧山		1.08
212	230	八本松町原	3	東広島市	八本松町	原		1.35
212	231	高屋町宮領	3	東広島市	高屋町	宮領		0.75
212	232	高屋町宮領	4	東広島市	高屋町	宮領		0.85
212	233	八本松町原	4	東広島市	八本松町	原		1.80
212	234	八本松町原	5	東広島市	八本松町	原		0.19
212	235	八本松町原	6	東広島市	八本松町	原		1.57
212	236	高屋町小谷	4	東広島市	高屋町	小谷		0.42
212	237	高屋町溝口	1	東広島市	高屋町	溝口		0.63
212	238	高屋町郷	1	東広島市	高屋町	郷		0.29

個別番号		地区	枝番	市	町域	大字	字	面積 ha
212	239	土与丸広谷	1	東広島市	西条町	土与丸	広谷	1.20
212	240	土与丸大平山	1	東広島市	西条町	土与丸	大平山	0.84
212	241	八本松町原	7	東広島市	八本松町	原		1.65
212	242	高屋町小谷	5	東広島市	高屋町	小谷		0.53
212	243	高屋町重兼	1	東広島市	高屋町	重兼		0.60
212	244	高屋町小谷	6	東広島市	高屋町	小谷		0.29
212	245	土与丸大平山	2	東広島市	西条町	土与丸	大平山	1.05
212	246	高屋町重兼	2	東広島市	高屋町	重兼		0.75
212	247	高屋町小谷	7	東広島市	高屋町	小谷		1.32
212	248	高屋町小谷	8	東広島市	高屋町	小谷		0.39
212	249	高屋町小谷	9	東広島市	高屋町	小谷		0.32
212	250	高屋町小谷	10	東広島市	高屋町	小谷		0.50
212	251	高屋町小谷	11	東広島市	高屋町	小谷		0.30
212	252	高屋町小谷	12	東広島市	高屋町	小谷		1.50
212	253	高屋町小谷	13	東広島市	高屋町	小谷		0.60
212	254	高屋町小谷	14	東広島市	高屋町	小谷		1.35
212	255	八本松町原	8	東広島市	八本松町	原		1.95
212	256	高屋町小谷	15	東広島市	高屋町	小谷		0.84
212	257	高屋町溝口	2	東広島市	高屋町	溝口		1.50
212	258	土与丸大平山	3	東広島市	西条町	土与丸	大平山	0.19
212	259	高屋町小谷	16	東広島市	高屋町	小谷		0.27
212	260	高屋町小谷	17	東広島市	高屋町	小谷		0.60
212	261	八本松町原	9	東広島市	八本松町	原		2.10
212	262	助実新建	1	東広島市	西条町	助実	新建	0.75
212	263	助実新建	2	東広島市	西条町	助実	新建	0.90
212	264	助実大平山	1	東広島市	西条町	助実	大平山	0.45
212	265	御薗宇八幡山	1	東広島市	西条町	御薗宇	八幡山	0.45
212	266	八本松町原	10	東広島市	八本松町	原		0.47
212	267	助実大平山	2	東広島市	西条町	助実	大平山	1.18
212	268	御薗宇八幡山	2	東広島市	西条町	御薗宇	八幡山	0.30
212	269	御薗宇松賀山	1	東広島市	西条町	御薗宇	松賀山	0.63
212	270	御薗宇松賀山	2	東広島市	西条町	御薗宇	松賀山	0.15
212	271	鏡山北	1	東広島市		鏡山北		0.30
212	272	鏡山北	2	東広島市		鏡山北		0.75
212	273	八本松町原	11	東広島市	八本松町	原		2.25
212	274	八本松町原	12	東広島市	八本松町	原		1.17
212	275	助実小出ケ谷	1	東広島市	西条町	助実	小出ケ谷	2.10
212	276	下三永竜王	1	東広島市	西条町	下三永	竜王	0.45
212	277	八本松町原	13	東広島市	八本松町	原		0.04
212	278	下三永本頭	1	東広島市	西条町	下三永	本頭	0.49
212	279	上三永田ノ迫	1	東広島市	西条町	上三永	田ノ迫	0.47
212	280	下三永竜王	2	東広島市	西条町	下三永	竜王	0.27
212	281	下三永竜王	3	東広島市	西条町	下三永	竜王	0.75
212	282	下三永竜王	4	東広島市	西条町	下三永	竜王	0.45
212	283	八本松町吉川	1	東広島市	八本松町	吉川		1.02
212	284	八本松町吉川	2	東広島市	八本松町	吉川		0.75
212	285	八本松町吉川	3	東広島市	八本松町	吉川		0.52
212	286	八本松町吉川	4	東広島市	八本松町	吉川		0.29
212	287	八本松町吉川	5	東広島市	八本松町	吉川		1.65
212	288	八本松町吉川	6	東広島市	八本松町	吉川		0.39
212	289	八本松町吉川	7	東広島市	八本松町	吉川		1.50
212	290	上三永仙女峯	1	東広島市	西条町	上三永	仙女峯	0.75
212	291	上三永仙女峯	2	東広島市	西条町	上三永	仙女峯	0.50
212	292	八本松町吉川	8	東広島市	八本松町	吉川		1.20
212	293	下三永二ツ掛	1	東広島市	西条町	下三永	二ツ掛	0.08
212	294	八本松町吉川	9	東広島市	八本松町	吉川		1.05
212	295	下三永柏谷山	1	東広島市	西条町	下三永	柏谷山	1.36

個別番号		地区	枝番	市	町域	大字	字	面積 ha
212	296	下三永午王曽原	1	東広島市	西条町	下三永	午王曽原	0.90
212	297	八本松町吉川	10	東広島市	八本松町	吉川		0.60
212	298	八本松町吉川	11	東広島市	八本松町	吉川		0.02
212	299	八本松町吉川	12	東広島市	八本松町	吉川		0.02
212	300	八本松町吉川	13	東広島市	八本松町	吉川		0.02
212	301	八本松町吉川	14	東広島市	八本松町	吉川		0.02
212	302	八本松町吉川	15	東広島市	八本松町	吉川		2.25
212	303	八本松町吉川	16	東広島市	八本松町	吉川		0.02
212	304	八本松町吉川	17	東広島市	八本松町	吉川		0.20
212	305	八本松町吉川	18	東広島市	八本松町	吉川		0.02
212	306	八本松町吉川	19	東広島市	八本松町	吉川		0.54
212	307	下三永千足	1	東広島市	西条町	下三永	千足	4.36
212	308	福本大掛	1	東広島市	西条町	福本	大掛	0.60
212	309	西条町郷曽	1	東広島市	西条町	郷曽		0.65
212	310	八本松町吉川	20	東広島市	八本松町	吉川		0.58
212	311	西条町郷曽	2	東広島市	西条町	郷曽		2.46
212	312	西条町馬木	1	東広島市	西条町	馬木		0.30
212	313	下三永福成寺	1	東広島市	西条町	下三永	福成寺	0.42
212	314	西条町馬木	2	東広島市	西条町	馬木		0.45
212	315	郷曽荒谷平五郎	1	東広島市	西条町	郷曽	荒谷平五郎	5.01
212	316	郷曽荒谷平五郎	2	東広島市	西条町	郷曽	荒谷平五郎	1.20
212	317	大沢野平	1	東広島市	西条町	大沢	野平	0.70
212	318	郷曽笹ケ峠	1	東広島市	西条町	郷曽	笹ケ峠	1.50
212	319	森近遅熊山	1	東広島市	西条町	森近	遅熊山	0.75
212	320	西条町馬木	3	東広島市	西条町	馬木		0.45
212	321	郷曽荒谷平五郎	3	東広島市	西条町	郷曽	荒谷平五郎	4.54
212	322	西条町馬木	4	東広島市	西条町	馬木		0.22
212	323	郷曽荒谷平五郎	4	東広島市	西条町	郷曽	荒谷平五郎	2.40
212	324	森近実郷	1	東広島市	西条町	森近	実郷	0.57
212	325	郷曽荒谷平五郎	5	東広島市	西条町	郷曽	荒谷平五郎	0.35
212	326	郷曽荒谷平五郎	6	東広島市	西条町	郷曽	荒谷平五郎	2.55
212	327	西条町郷曽	3	東広島市	西条町	郷曽		0.17
212	328	森近実郷	2	東広島市	西条町	森近	実郷	0.90
212	329	森近遅熊山	2	東広島市	西条町	森近	遅熊山	0.95
212	330	西条町馬木	5	東広島市	西条町	馬木		1.43
212	331	森近溝木山	1	東広島市	西条町	森近	溝木山	1.12
212	332	西条町馬木	6	東広島市	西条町	馬木		1.28
212	333	福本檜ノ村松板村	1	東広島市	西条町	福本	檜ノ村松板村	2.55
212	334	森近檜ノ村松板村	1	東広島市	西条町	森近	檜ノ村松板村	1.50
212	335	大多田大十田	1	東広島市	黒瀬町	大多田	大十田	0.33
212	336	大多田大十田	2	東広島市	黒瀬町	大多田	大十田	0.60
212	337	宗近柳国ガガラ山	1	東広島市	黒瀬町	宗近柳国	ガガラ山	1.35
212	338	大多田大十田	3	東広島市	黒瀬町	大多田	大十田	2.25
212	339	宗近柳国下モ原	1	東広島市	黒瀬町	宗近柳国	下モ原	0.45
212	340	大多田東大束	1	東広島市	黒瀬町	大多田	東大束	0.02
212	341	乃美尾ナマツ原	1	東広島市	黒瀬町	乃美尾	ナマツ原	1.05
212	342	大多田東大束	2	東広島市	黒瀬町	大多田	東大束	0.15
212	343	乃美尾ナマツ原	2	東広島市	黒瀬町	乃美尾	ナマツ原	1.50
212	344	乃美尾ナマツ原	3	東広島市	黒瀬町	乃美尾	ナマツ原	0.70
212	345	大多田東大束	3	東広島市	黒瀬町	大多田	東大束	0.09
212	346	大多田東大束	4	東広島市	黒瀬町	大多田	東大束	0.64
212	347	黒瀬町カイジョウヤマ	1	東広島市	黒瀬町	カイジョウヤマ		1.50
212	348	津江イラスケ麓	1	東広島市	黒瀬町	津江	イラスケ麓	1.68
212	349	津江イラスケ麓	2	東広島市	黒瀬町	津江	イラスケ麓	1.95
212	350	津江北山之神	1	東広島市	黒瀬町	津江	北山之神	1.35
212	351	穴子迫山田平	1	東広島市	黒瀬町	穴子迫	山田平	1.80
212	352	津江東戸部谷	1	東広島市	黒瀬町	津江	東戸部谷	1.20

個別番号		地区	枝番	市	町域	大字	字	面積 ha
212	353	津江東戸部谷	2	東広島市	黒瀬町	津江	東戸部谷	0.52
212	354	楢原鷹巣	1	東広島市	黒瀬町	楢原	鷹巣	1.35
212	355	大多田梶屋池	1	東広島市	黒瀬町	大多田	梶屋池	0.30
212	356	兼広鷹ノ原	1	東広島市	黒瀬町	兼広	鷹ノ原	0.74
212	357	大多田梶屋池	2	東広島市	黒瀬町	大多田	梶屋池	0.14
212	358	楢原鷹巣	2	東広島市	黒瀬町	楢原	鷹巣	2.55
212	359	楢原東大迫	1	東広島市	黒瀬町	楢原	東大迫	2.40
212	360	楢原東大迫	2	東広島市	黒瀬町	楢原	東大迫	0.68
212	361	穴子迫北平馬ノ瀬	1	東広島市	黒瀬町	穴子迫	北平馬ノ瀬	1.35
212	362	熊野道上山	1	東広島市	黒瀬町	熊野	道上山	1.50
212	363	津江押手	1	東広島市	黒瀬町	津江	押手	1.35
212	364	津江押手	2	東広島市	黒瀬町	津江	押手	1.07
212	365	穴子迫北平岩マク山	1	東広島市	黒瀬町	穴子迫	北平岩マク山	1.50
212	366	津江押手	3	東広島市	黒瀬町	津江	押手	1.05
212	367	宗近柳国竹之平	1	東広島市	黒瀬町	宗近柳国	竹之平	0.17
212	368	宗近柳国ヌタン田	1	東広島市	黒瀬町	宗近柳国	ヌタン田	1.32
212	369	宗近柳国ヌタン田	2	東広島市	黒瀬町	宗近柳国	ヌタン田	1.20
212	370	津江南後畑	1	東広島市	黒瀬町	津江	南後畑	0.17
212	371	兼沢山田原	1	東広島市	黒瀬町	兼沢	山田原	0.63
212	372	兼沢山田原	2	東広島市	黒瀬町	兼沢	山田原	0.59
212	373	兼沢山田原	3	東広島市	黒瀬町	兼沢	山田原	0.30
212	374	兼沢山田原	4	東広島市	黒瀬町	兼沢	山田原	0.45
212	375	南方西大平	1	東広島市	黒瀬町	南方	西大平	1.05
212	376	乃美尾前平	1	東広島市	黒瀬町	乃美尾	前平	0.37
212	377	上保田村有山	1	東広島市	黒瀬町	上保田	村有山	2.55
212	378	菅田後平	1	東広島市	黒瀬町	菅田	後平	1.07
212	379	菅田後平	2	東広島市	黒瀬町	菅田	後平	1.80
212	380	市飯田大城	1	東広島市	黒瀬町	市飯田	大城	1.80
212	381	市飯田西ノ段	1	東広島市	黒瀬町	市飯田	西ノ段	0.74
212	382	久芳日後	1	東広島市	福富町	久芳	日後	3.00
212	383	久芳大須磨	1	東広島市	福富町	久芳	大須磨	0.66
212	384	久芳門山	1	東広島市	福富町	久芳	門山	0.60
212	385	久芳山田	1	東広島市	福富町	久芳	山田	0.43
212	386	下竹仁大林山	1	東広島市	福富町	下竹仁	大林山	2.70
212	387	久芳山之神	1	東広島市	福富町	久芳	山之神	0.73
212	388	上竹仁ホウソ原	1	東広島市	福富町	上竹仁	ホウソ原	1.02
212	389	上竹仁板ケ峠	1	東広島市	福富町	上竹仁	板ケ峠	3.00
212	390	久芳石掛	1	東広島市	福富町	久芳	石掛	0.64
212	391	久芳中岡	1	東広島市	福富町	久芳	中岡	1.95
212	392	下竹仁桐迫山	1	東広島市	福富町	下竹仁	桐迫山	0.56
212	393	上竹仁ホウソ原	2	東広島市	福富町	上竹仁	ホウソ原	0.31
212	394	上竹仁平木	1	東広島市	福富町	上竹仁	平木	1.05
212	395	上竹仁田口	1	東広島市	福富町	上竹仁	田口	0.32
212	396	上竹仁布谷	1	東広島市	福富町	上竹仁	布谷	1.05
212	397	上竹仁平木	2	東広島市	福富町	上竹仁	平木	0.90
212	398	上竹仁崎本	1	東広島市	福富町	上竹仁	崎本	0.90
212	399	上戸野平山	1	東広島市	福富町	上戸野	平山	0.67
212	400	上竹仁向山	1	東広島市	福富町	上竹仁	向山	0.73
212	401	上竹仁向山	2	東広島市	福富町	上竹仁	向山	0.44
212	402	上戸野平山	2	東広島市	福富町	上戸野	平山	0.56
212	403	下竹仁泉原山	1	東広島市	福富町	下竹仁	泉原山	0.75
212	404	上戸野平山	3	東広島市	福富町	上戸野	平山	0.23
212	405	下竹仁西金良山	1	東広島市	福富町	下竹仁	西金良山	1.29
212	406	上戸野平山	4	東広島市	福富町	上戸野	平山	0.35
212	407	上竹仁峠下	1	東広島市	福富町	上竹仁	峠下	1.50
212	408	下竹仁古市山	1	東広島市	福富町	下竹仁	古市山	1.05
212	409	上戸野西河田	1	東広島市	福富町	上戸野	西河田	0.50

個別番号		地区	枝番	市	町域	大字	字	面積 ha
212	410	上戸野東河田	1	東広島市	福富町	上戸野	東河田	0.45
212	411	下竹仁下押谷山	1	東広島市	福富町	下竹仁	下押谷山	3.00
212	412	上戸野西河田	2	東広島市	福富町	上戸野	西河田	0.36
212	413	清武亀ケ丸山	1	東広島市	豊栄町	清武	亀ケ丸山	3.90
212	414	吉原池ケ原	1	東広島市	豊栄町	吉原	池ケ原	3.63
212	415	吉原池ケ原	2	東広島市	豊栄町	吉原	池ケ原	0.27
212	416	吉原池ケ原	3	東広島市	豊栄町	吉原	池ケ原	1.20
212	417	吉原天神岳	1	東広島市	豊栄町	吉原	天神岳	0.54
212	418	吉原天神岳	2	東広島市	豊栄町	吉原	天神岳	0.48
212	419	吉原天神岳	3	東広島市	豊栄町	吉原	天神岳	0.41
212	420	吉原天神岳	4	東広島市	豊栄町	吉原	天神岳	0.48
212	421	吉原天神岳	5	東広島市	豊栄町	吉原	天神岳	0.78
212	422	清武東山	1	東広島市	豊栄町	清武	東山	1.80
212	423	清武東山	2	東広島市	豊栄町	清武	東山	0.97
212	424	吉原天神原	1	東広島市	豊栄町	吉原	天神原	1.80
212	425	清武大平山	1	東広島市	豊栄町	清武	大平山	1.62
212	426	清武東山	3	東広島市	豊栄町	清武	東山	0.55
212	427	清武後堀山	1	東広島市	豊栄町	清武	後堀山	0.30
212	428	安宿洞口山	1	東広島市	豊栄町	安宿	洞口山	1.20
212	429	安宿神原	1	東広島市	豊栄町	安宿	神原	1.20
212	430	安宿天神岳	1	東広島市	豊栄町	安宿	天神岳	0.38
212	431	安宿鹿城	1	東広島市	豊栄町	安宿	鹿城	2.70
212	432	安宿木原	1	東広島市	豊栄町	安宿	木原	1.35
212	433	安宿兜丸	1	東広島市	豊栄町	安宿	兜丸	2.70
212	434	乃美上板邉	1	東広島市	豊栄町	乃美	上板邉	1.35
212	435	乃美上板邉	2	東広島市	豊栄町	乃美	上板邉	1.20
212	436	乃美宇津野	1	東広島市	豊栄町	乃美	宇津野	0.41
212	437	安宿蜂巣	1	東広島市	豊栄町	安宿	蜂巣	0.60
212	438	乃美宇津野	2	東広島市	豊栄町	乃美	宇津野	0.30
212	439	能良東串山	1	東広島市	豊栄町	能良	東串山	0.60
212	440	宇山鷹ノ巣	1	東広島市	河内町	宇山	鷹ノ巣	1.90
212	441	宇山鷹ノ巣	2	東広島市	河内町	宇山	鷹ノ巣	1.35
212	442	宇山鷹ノ巣	3	東広島市	河内町	宇山	鷹ノ巣	0.50
212	443	戸野火之谷	1	東広島市	河内町	戸野	火之谷	1.05
212	444	戸野西馬立	1	東広島市	河内町	戸野	西馬立	0.75
212	445	上戸野平山	5	東広島市	福富町	上戸野	平山	1.14
212	446	小田大原	1	東広島市	河内町	小田	大原	1.14
212	447	宇山奥山	1	東広島市	河内町	宇山	奥山	0.28
212	448	宇山奥山	2	東広島市	河内町	宇山	奥山	0.96
212	449	宇山奥山	3	東広島市	河内町	宇山	奥山	0.86
212	450	小田観音平	1	東広島市	河内町	小田	観音平	0.60
212	451	小田熊谷	1	東広島市	河内町	小田	熊谷	1.35
212	452	小田若宮谷	1	東広島市	河内町	小田	若宮谷	1.05
212	453	戸野西馬立	2	東広島市	河内町	戸野	西馬立	0.77
212	454	小田熊谷	2	東広島市	河内町	小田	熊谷	0.75
212	455	戸野東馬立	1	東広島市	河内町	戸野	東馬立	0.62
212	456	小田青ケ谷	1	東広島市	河内町	小田	青ケ谷	0.90
212	457	小田青ケ谷	2	東広島市	河内町	小田	青ケ谷	0.34
212	458	小田熊谷	3	東広島市	河内町	小田	熊谷	0.59
212	459	宇山正路峠	1	東広島市	河内町	宇山	正路峠	0.45
212	460	戸野五郎衛	1	東広島市	河内町	戸野	五郎衛	0.52
212	461	小田岳ケ平	1	東広島市	河内町	小田	岳ケ平	0.90
212	462	小田大迫原	1	東広島市	河内町	小田	大迫原	0.75
212	463	河戸大名子	1	東広島市	河内町	河戸	大名子	0.19
212	464	戸野上山根	1	東広島市	河内町	戸野	上山根	0.74
212	465	河戸草ケ城	1	東広島市	河内町	河戸	草ケ城	0.60
212	466	戸野釜ケ谷	1	東広島市	河内町	戸野	釜ケ谷	0.27

個別番号		地区	枝番	市	町域	大字	字	面積 ha
212	467	河戸松子山	1	東広島市	河内町	河戸	松子山	0.75
212	468	河戸草ケ城	2	東広島市	河内町	河戸	草ケ城	1.05
212	469	戸野土井山	1	東広島市	河内町	戸野	土井山	0.11
212	470	河戸大名子	2	東広島市	河内町	河戸	大名子	0.74
212	471	河戸大名子	3	東広島市	河内町	河戸	大名子	0.44
212	472	河戸大名子	4	東広島市	河内町	河戸	大名子	0.50
212	473	河戸用戸	1	東広島市	河内町	河戸	用戸	4.02
212	474	河戸用戸	2	東広島市	河内町	河戸	用戸	0.80
212	475	河戸草ケ城	3	東広島市	河内町	河戸	草ケ城	0.60
212	476	戸野土井山	2	東広島市	河内町	戸野	土井山	0.60
212	477	河戸大名子	5	東広島市	河内町	河戸	大名子	0.24
212	478	戸野土井山	3	東広島市	河内町	戸野	土井山	0.60
212	479	河戸松子山	2	東広島市	河内町	河戸	松子山	0.30
212	480	河戸草ケ城	4	東広島市	河内町	河戸	草ケ城	0.24
212	481	河戸麓	1	東広島市	河内町	河戸	麓	0.37
212	482	河戸麓	2	東広島市	河内町	河戸	麓	0.26
212	483	河戸茅ケ谷	1	東広島市	河内町	河戸	茅ケ谷	0.46
212	484	戸野尾長	1	東広島市	河内町	戸野	尾長	0.60
212	485	戸野上り岳	1	東広島市	河内町	戸野	上り岳	0.75
212	486	小田香藤原	1	東広島市	河内町	小田	香藤原	0.22
212	487	戸野大畑	1	東広島市	河内町	戸野	大畑	0.14
212	488	河戸茅ケ谷	2	東広島市	河内町	河戸	茅ケ谷	0.60
212	489	戸野大畑	2	東広島市	河内町	戸野	大畑	0.75
212	490	小田竹峠	1	東広島市	河内町	小田	竹峠	0.66
212	491	戸野大畑	3	東広島市	河内町	戸野	大畑	0.45
212	492	河戸谷原	1	東広島市	河内町	河戸	谷原	0.60
212	493	河戸谷原	2	東広島市	河内町	河戸	谷原	0.75
212	494	河戸扇原	1	東広島市	河内町	河戸	扇原	0.75
212	495	河戸谷原	3	東広島市	河内町	河戸	谷原	0.45
212	496	河戸田風呂木	1	東広島市	河内町	河戸	田風呂木	1.95
212	497	河戸扇原	2	東広島市	河内町	河戸	扇原	1.20
212	498	河戸扇原	3	東広島市	河内町	河戸	扇原	0.60
212	499	河戸扇原	4	東広島市	河内町	河戸	扇原	0.60
212	500	河戸谷原	4	東広島市	河内町	河戸	谷原	0.90
212	501	上河内清楽山	1	東広島市	河内町	上河内	清楽山	0.60
212	502	河戸扇原	5	東広島市	河内町	河戸	扇原	1.05
212	503	河戸大人	1	東広島市	河内町	河戸	大人	1.05
212	504	上河内清楽山	2	東広島市	河内町	上河内	清楽山	0.60
212	505	河戸大人	2	東広島市	河内町	河戸	大人	1.20
212	506	中河内外屋山	1	東広島市	河内町	中河内	外屋山	1.05
212	507	中河内大道山	1	東広島市	河内町	中河内	大道山	0.75
212	508	河戸大福寺	1	東広島市	河内町	河戸	大福寺	0.49
212	509	中河内白土山	1	東広島市	河内町	中河内	白土山	1.20
212	510	上河内清楽山	3	東広島市	河内町	上河内	清楽山	0.90
212	511	河戸大福寺	2	東広島市	河内町	河戸	大福寺	1.20
212	512	中河内外屋山	2	東広島市	河内町	中河内	外屋山	1.20
212	513	河戸大福寺	3	東広島市	河内町	河戸	大福寺	1.35
212	514	中河内外屋山	3	東広島市	河内町	中河内	外屋山	0.13
212	515	上河内真城山	1	東広島市	河内町	上河内	真城山	0.90
212	516	中河内外屋山	4	東広島市	河内町	中河内	外屋山	0.18
212	517	下河内大小場山	1	東広島市	河内町	下河内	大小場山	0.17
212	518	中河内大道山	2	東広島市	河内町	中河内	大道山	0.61
212	519	上河内真城山	2	東広島市	河内町	上河内	真城山	0.43
212	520	中河内大道山	3	東広島市	河内町	中河内	大道山	1.00
212	521	上河内真城山	3	東広島市	河内町	上河内	真城山	0.52
212	522	下河内板橋山	1	東広島市	河内町	下河内	板橋山	2.25
212	523	上河内真城山	4	東広島市	河内町	上河内	真城山	0.32

個別番号		地区	枝番	市	町域	大字	字	面積 ha
212	524	入野金堀	1	東広島市	河内町	入野	金堀	1.13
212	525	入野金堀	2	東広島市	河内町	入野	金堀	1.35
212	526	下河内大小場山	2	東広島市	河内町	下河内	大小場山	0.83
212	527	入野金堀	3	東広島市	河内町	入野	金堀	0.38
212	528	下河内板橋山	2	東広島市	河内町	下河内	板橋山	0.13
212	529	下河内荒谷山	1	東広島市	河内町	下河内	荒谷山	0.60
212	530	入野篁山	1	東広島市	河内町	入野	篁山	1.65
212	531	入野篁山	2	東広島市	河内町	入野	篁山	1.35
212	532	入野篁山	3	東広島市	河内町	入野	篁山	0.37
212	533	入野篁山	4	東広島市	河内町	入野	篁山	1.20
212	534	中河内牛ノ首山	1	東広島市	河内町	中河内	牛ノ首山	0.82
212	535	入野篁山	5	東広島市	河内町	入野	篁山	1.09
212	536	入野寺迫	1	東広島市	河内町	入野	寺迫	0.36
212	537	入野寺迫	2	東広島市	河内町	入野	寺迫	0.75
212	538	入野篁山	6	東広島市	河内町	入野	篁山	1.50
212	539	入野篁山	7	東広島市	河内町	入野	篁山	0.90
212	540	入野大内原	1	東広島市	河内町	入野	大内原	0.90
212	541	入野篁山	8	東広島市	河内町	入野	篁山	0.26
212	542	入野中山	1	東広島市	河内町	入野	中山	1.05
212	543	入野大内原	2	東広島市	河内町	入野	大内原	0.75
212	544	入野大内原	3	東広島市	河内町	入野	大内原	1.17
212	545	入野大内原	4	東広島市	河内町	入野	大内原	0.29
212	546	入野篁山	9	東広島市	河内町	入野	篁山	0.90
212	547	入野神田岡	1	東広島市	河内町	入野	神田岡	0.60
212	548	入野神田岡	2	東広島市	河内町	入野	神田岡	0.75
212	549	入野久世原	1	東広島市	河内町	入野	久世原	0.90
212	550	三津糸谷	1	東広島市	安芸津町	三津	糸谷	1.20
212	551	三津中山	1	東広島市	安芸津町	三津	中山	1.05
212	552	三津朽谷	1	東広島市	安芸津町	三津	朽谷	2.44
212	553	三津岩伏	1	東広島市	安芸津町	三津	岩伏	0.47
212	554	三津朽谷	2	東広島市	安芸津町	三津	朽谷	0.78
212	555	三津大丸目	1	東広島市	安芸津町	三津	大丸目	0.48
212	556	三津箸木原	1	東広島市	安芸津町	三津	箸木原	0.81
212	557	三津大丸目	2	東広島市	安芸津町	三津	大丸目	0.95
212	558	三津中山	2	東広島市	安芸津町	三津	中山	1.50
212	559	三津箸木原	2	東広島市	安芸津町	三津	箸木原	0.34
212	560	三津中山	3	東広島市	安芸津町	三津	中山	0.60
212	561	三津大丸目	3	東広島市	安芸津町	三津	大丸目	0.50
212	562	三津箸木原	3	東広島市	安芸津町	三津	箸木原	0.81
212	563	木谷野山	1	東広島市	安芸津町	木谷	野山	1.83
212	564	木谷野山	2	東広島市	安芸津町	木谷	野山	1.50
212	565	木谷野山	3	東広島市	安芸津町	木谷	野山	0.42
212	566	三津蚊無奥	1	東広島市	安芸津町	三津	蚊無奥	1.01
212	567	三津日之浦	1	東広島市	安芸津町	三津	日之浦	0.45
212	568	三津蚊無奥	2	東広島市	安芸津町	三津	蚊無奥	0.45
212	569	木谷伏尾	1	東広島市	安芸津町	木谷	伏尾	0.45
212	570	三津大丸目	4	東広島市	安芸津町	三津	大丸目	0.18
212	571	三津蚊無奥	3	東広島市	安芸津町	三津	蚊無奥	1.20
212	572	三津蚊無奥	4	東広島市	安芸津町	三津	蚊無奥	0.20
212	573	木谷伏尾	2	東広島市	安芸津町	木谷	伏尾	0.45
212	574	木谷野山	4	東広島市	安芸津町	木谷	野山	0.51
212	575	三津中山	4	東広島市	安芸津町	三津	中山	0.23
212	576	三津中山	5	東広島市	安芸津町	三津	中山	1.17
212	577	三津栗岡	1	東広島市	安芸津町	三津	栗岡	0.75
212	578	三津中山	6	東広島市	安芸津町	三津	中山	0.75
212	579	三津南迫	1	東広島市	安芸津町	三津	南迫	0.45
212	580	木谷野山	5	東広島市	安芸津町	木谷	野山	0.08

個別番号		地区	枝番	市	町域	大字	字	面積 ha
212	581	大田象頭山	1	東広島市	安芸津町	大田	象頭山	0.23
212	582	木谷野山	6	東広島市	安芸津町	木谷	野山	0.95
212	583	木谷野山	7	東広島市	安芸津町	木谷	野山	0.92
212	584	三津東隠	1	東広島市	安芸津町	三津	東隠	0.26
212	585	三津栗岡	2	東広島市	安芸津町	三津	栗岡	4.10
212	586	木谷野山	8	東広島市	安芸津町	木谷	野山	0.82
212	587	三津南迫	2	東広島市	安芸津町	三津	南迫	0.71
212	588	三津花之木	1	東広島市	安芸津町	三津	花之木	0.45
212	589	三津花之木	2	東広島市	安芸津町	三津	花之木	0.75
212	590	三津ふぢこぢ	1	東広島市	安芸津町	三津	ふぢこぢ	0.45
212	591	大田天神山	1	東広島市	安芸津町	大田	天神山	0.45
212	592	風早日ノ浦	1	東広島市	安芸津町	風早	日ノ浦	0.30
212	593	大田天神山	2	東広島市	安芸津町	大田	天神山	0.21
212	594	木谷東神谷	1	東広島市	安芸津町	木谷	東神谷	0.90
212	595	木谷亀之尾	1	東広島市	安芸津町	木谷	亀之尾	0.20
212	596	三津立花	1	東広島市	安芸津町	三津	立花	2.25
212	597	三津東隠	2	東広島市	安芸津町	三津	東隠	0.28
212	598	木谷東神谷	2	東広島市	安芸津町	木谷	東神谷	0.75
212	599	三津東隠	3	東広島市	安芸津町	三津	東隠	0.60
212	600	木谷数根尾	1	東広島市	安芸津町	木谷	数根尾	0.45
212	601	風早高笹	1	東広島市	安芸津町	風早	高笹	0.10
212	602	木谷亀之尾	2	東広島市	安芸津町	木谷	亀之尾	0.30
212	603	木谷亀之尾	3	東広島市	安芸津町	木谷	亀之尾	0.45
212	604	三津向組	1	東広島市	安芸津町	三津	向組	0.11
212	605	大田二葉山	1	東広島市	安芸津町	大田	二葉山	1.15
212	606	三津向組	2	東広島市	安芸津町	三津	向組	0.06
212	607	木谷東神谷	3	東広島市	安芸津町	木谷	東神谷	0.23
212	608	大田帯刀山	1	東広島市	安芸津町	大田	帯刀山	0.45
212	609	三津立花	2	東広島市	安芸津町	三津	立花	0.11
212	610	木谷東神谷	4	東広島市	安芸津町	木谷	東神谷	0.26
212	611	大田日出山	1	東広島市	安芸津町	大田	日出山	0.28
212	612	大田帯刀山	2	東広島市	安芸津町	大田	帯刀山	0.45
212	613	木谷数根尾	2	東広島市	安芸津町	木谷	数根尾	0.45
212	614	風早射矢ケ迫	1	東広島市	安芸津町	風早	射矢ケ迫	0.19
212	615	大田龍山	1	東広島市	安芸津町	大田	龍山	4.53
212	616	木谷仏谷	1	東広島市	安芸津町	木谷	仏谷	0.28
212	617	大田帯刀山	3	東広島市	安芸津町	大田	帯刀山	0.40
212	618	風早西山	1	東広島市	安芸津町	風早	西山	0.45
212	619	木谷仏谷	2	東広島市	安芸津町	木谷	仏谷	0.11
212	620	風早温見	1	東広島市	安芸津町	風早	温見	0.19
212	621	木谷仏谷	3	東広島市	安芸津町	木谷	仏谷	0.06
212	622	風早射矢ケ迫	2	東広島市	安芸津町	風早	射矢ケ迫	0.40
212	623	風早蕨迫	1	東広島市	安芸津町	風早	蕨迫	0.36
212	624	大田日出山	2	東広島市	安芸津町	大田	日出山	1.01
212	625	風早京免	1	東広島市	安芸津町	風早	京免	0.45
212	626	木谷仏谷	4	東広島市	安芸津町	木谷	仏谷	0.30
212	627	大田同心山	1	東広島市	安芸津町	大田	同心山	0.45
212	628	大田龍山	2	東広島市	安芸津町	大田	龍山	0.06
212	629	木谷東中山	1	東広島市	安芸津町	木谷	東中山	0.07
212	630	大田龍山	3	東広島市	安芸津町	大田	龍山	0.25
212	631	木谷西中山	1	東広島市	安芸津町	木谷	西中山	0.32
212	632	大田日出山	3	東広島市	安芸津町	大田	日出山	0.45
212	633	木谷東中山	2	東広島市	安芸津町	木谷	東中山	0.38
212	634	木谷西中山	2	東広島市	安芸津町	木谷	西中山	0.02
212	635	木谷西中山	3	東広島市	安芸津町	木谷	西中山	0.05
212	636	三津鎌倉	1	東広島市	安芸津町	三津	鎌倉	0.07
212	637	木谷西中山	4	東広島市	安芸津町	木谷	西中山	0.17

個別番号		地区	枝番	市	町域	大字	字	面積 ha
212	638	大田同心山	2	東広島市	安芸津町	大田	同心山	0.12
212	639	大田金剛山	1	東広島市	安芸津町	大田	金剛山	0.24
212	640	風早印内	1	東広島市	安芸津町	風早	印内	0.16
212	641	大田金剛山	2	東広島市	安芸津町	大田	金剛山	0.53
212	642	風早山ノ神	1	東広島市	安芸津町	風早	山ノ神	0.06
212	643	大田同心山	3	東広島市	安芸津町	大田	同心山	0.11
212	644	風早山ノ神	2	東広島市	安芸津町	風早	山ノ神	0.16
212	645	大田鳳凰山	1	東広島市	安芸津町	大田	鳳凰山	0.23
212	646	大田白宝山	1	東広島市	安芸津町	大田	白宝山	0.60
212	647	大田白宝山	2	東広島市	安芸津町	大田	白宝山	0.25
212	648	風早薬師丸	1	東広島市	安芸津町	風早	薬師丸	0.53
212	649	大田天狗山	1	東広島市	安芸津町	大田	天狗山	0.90
212	650	大田天狗山	2	東広島市	安芸津町	大田	天狗山	0.60
212	651	大田古城山	1	東広島市	安芸津町	大田	古城山	0.57
212	652	風早灘山	1	東広島市	安芸津町	風早	灘山	0.02
212	653	大田竜目山	1	東広島市	安芸津町	大田	竜目山	0.67
212	654	風早灘山	2	東広島市	安芸津町	風早	灘山	0.07
212	655	風早灘山	3	東広島市	安芸津町	風早	灘山	1.35
212	656	風早灘山	4	東広島市	安芸津町	風早	灘山	0.38
212	657	風早灘山	5	東広島市	安芸津町	風早	灘山	0.21
212	658	小松原保野	1	東広島市	安芸津町	小松原	保野	0.07
212	659	小松原保野	2	東広島市	安芸津町	小松原	保野	0.09
212	660	小松原保野	3	東広島市	安芸津町	小松原	保野	0.20
212	661	小松原太郎丸	1	東広島市	安芸津町	小松原	太郎丸	0.90
212	662	小松原吉原	1	東広島市	安芸津町	小松原	吉原	0.15
212	663	小松原唐人掛	1	東広島市	安芸津町	小松原	唐人掛	0.30
212	664	小松原水ケ尻	1	東広島市	安芸津町	小松原	水ケ尻	0.11
212	665	郷曽坂根	1	東広島市	西条町	郷曽	坂根	0.07
212	666	河戸麓	3	東広島市	河内町	河戸	麓	0.23
212	667	久芳石掛	2	東広島市	福富町	久芳	石掛	0.23
212	668	乃美尾前平	2	東広島市	黒瀬町	乃美尾	前平	0.48
212	669	高屋町杵原	31	東広島市	高屋町	造賀		0.30
212	670	三津中山	7	東広島市	安芸津町	三津	中山	0.23
212	671	高屋町造賀	30	東広島市	高屋町	造賀		0.90
212	672	高屋町小谷	18	東広島市	高屋町	小谷		1.20
212	673	福本実郷	1	東広島市	西条町	福本	実郷	0.60
212	674	下三永前境	1	東広島市	西条町	下三永	前境	0.32
212	675	大沢野平	2	東広島市	西条町	大沢	野平	0.79
212	676	大沢野平	3	東広島市	西条町	大沢	野平	1.83
212	677	八本松町吉川	21	東広島市	八本松町	吉川		0.06
212	678	高屋町稲木	7	東広島市	高屋町	稲木		0.15
212	679	安宿浄泉比良	1	東広島市	豊栄町	安宿	浄泉比良	0.81
212	680	八本松町吉川	22	東広島市	八本松町	吉川		0.66
212	681	八本松町吉川	23	東広島市	八本松町	吉川		0.45
212	682	吉行坂井谷	2	東広島市	西条町	吉行	坂井谷	0.75
212	683	菅田大谷	1	東広島市	黒瀬町	菅田	大谷	3.30
212	684	菅田大谷	2	東広島市	黒瀬町	菅田	大谷	1.23
212	685	福本サダン	1	東広島市	西条町	福本	サダン	5.22
212	686	能良西串山	1	東広島市	豊栄町	能良	西串山	1.26
212	687	福本吉行山	1	東広島市	西条町	福本	吉行山	0.90
212	688	郷曽山田	1	東広島市	西条町	郷曽	山田	1.35
212	689	郷曽山田	2	東広島市	西条町	郷曽	山田	0.73
212	690	宗近柳国大谷平	1	東広島市	黒瀬町	宗近柳国	大谷平	1.08
212	691	大多田遠見岩	1	東広島市	黒瀬町	大多田	遠見岩	1.62
212	692	上戸野西田河内	1	東広島市	福富町	上戸野	西田河内	1.05
212	693	上戸野西田河内	2	東広島市	福富町	上戸野	西田河内	0.90
212	694	高屋町郷	2	東広島市	高屋町	郷		1.44

個別番号		地区	枝番	市	町域	大字	字	面積 ha
212	695	高屋町宮領	5	東広島市	高屋町	宮領		4.50
212	696	高屋町造賀	32	東広島市	高屋町	造賀		2.46
212	697	宗近柳国大谷平	2	東広島市	黒瀬町	宗近柳国	大谷平	3.60
212	698	市飯田笠松	1	東広島市	黒瀬町	市飯田	笠松	0.56
212	699	中河内牛ノ首山	2	東広島市	河内町	中河内	牛ノ首山	0.24
212	700	南竜王	1	東広島市	西条町	御薗宇	南竜王	0.48
212	701	入野大内原	5	東広島市	河内町	入野	大内原	0.54

2-4　地すべり防止区域

広島県砂防課
令和5年2月1日時点

指定区域名称	所在地			指定概要				面積 (ha)
	地域事務所	郡市	大字	指定年月日	告示番号	指定種別	区域	
小松原	東広島	東広島市	小松原	S47.1.13	39	新規	次に掲げる地番の土地に存する標柱１号から１８号までを順次結んだ線及び標柱１号と１８号を国道１８５号線沿いに結んだ線に囲まれた区域 広島県豊田郡安芸津町大字小松原 字小浜 321 の 7　1 字井手の鼻 244　2 号、255　号、267　4 号 字水ヶ尻 31 の 2　5 号、31 の 1　6 号 字小浜 300 の 1　7 号 字段原 24 の 2　8 号 字山根垣内 424　9 号及び 10 号 字段原 46　11 号 字又郎垣 488　12 号、504　13 号、495　14 号、497 の 1　15 号 字早稲田 552　16 号 字荘田 677 の 1　17 号 字新開 594　18 号	10

2-5　砂防指定地一覧

広島県砂防課
令和5年2月1日時点

水系概要				所在地				指定概要					指定地の概況								他法令名称	登録年月日
																		その他				
水系等級	水系名	幹川名	渓流名	地域事務所	郡市	大字	字	指定年月日	告示種類	告示番号	指定種別	区域	面積(ha)	河川敷(ha)	国有林(ha)	公民有林(ha)	道路等(ha)	国有地(ha)	公民有地(ha)	延長(km)		
1級	太田川	関川	小野川	東広島	東広島市	志和町 別府	下別府	S7.12.10	内告	316	新規	賀茂郡　西志和村　大字別府　字下別府王地ヶ谷自176-1　至 176-3　177　178-1、自 169-15　至 169-23 169-25 以上　小野川中心より各地番先 25mの地域。	11							2		H15.3.3
1級	太田川	東川	大谷川	東広島	東広島市	志和町 志和東	小越	S7.12.10	内告	316	新規	賀茂郡　東志和村　大字志和東　字小越 988-2　986 の内大谷川沿岸 川の中心より 20mの地域及び同地先の大谷川官有川敷。	10.7	0	0	0	0	0	0	2	土砂流出防備保安林	H15.3.3
1級	太田川	東川	道人谷川	東広島	東広島市	志和町 志和東	小越	S8.3.10	内告	65	新規	賀茂郡　東志和村　大字志和東　字小越 988-2 地先道人谷川河川敷。	0.6	0	0	0	0	0	0	0	土砂流出防備保安林	H15.3.3
2級	黒瀬川	原比川	原比川	東広島	東広島市	西条町 助実	大平山	S9.3.13	内告	130	新規	賀茂郡　吉土実村　大字助実　字大平山　166　167　169 170　171-1　172　173　199　201　202　176 の乙　175 174　185　186　187　以上各地内原比川沿岸川の中心より 20mの地域。 賀茂郡　吉土実村　大字助実　字大平山　－　左岸字大平山 185 同　同　土与丸　荒名原　Ⅰ　右岸字同 175　地先 同　同　同　平岩谷　Ⅰ　より左岸字原比 1220 同　同　同　栗　木　Ⅰ　右岸字同 1181 同　同　同　原　比　－　地先に至る原比川川敷及び堤防敷。	10	0	0	0	0	0	0	25	土砂流出防備保安林	H15.3.3
2級	黒瀬川	原比川	大平川	東広島	東広島市	西条町 助実	大平山	S9.3.13	内告	130	新規	賀茂郡　吉土実村　大字助実　字大平山　168 全筆　192 193　195　196　197　198　215　216　217 以上各地内大平川沿岸川の中心より 20mの地域及び左岸字大平山 195 右岸字同 193 地先より原比川落合に至る大平川　川敷	0.48	0	0	0	0	0	0	0	土砂流出防備保安林	H15.3.3
2級	黒瀬川	原比川	原比川	東広島	東広島市	西条町 土与丸	大平山	S9.12.14	内告	600	追加	賀茂郡　吉土実村　大字土与丸　字大平山　169～177 合併ノ 16　合併 17　合併 21　合併 22　合併 26　合併 27	6.3	0	0	0	0	0	0	0	土砂流出防備保安林	H15.3.3
2級	黒瀬川	黒瀬川	ががら川	東広島	東広島市	西条町 田口	西ががら	S12.4.28	内告	327	新規	賀茂郡　川上村　大字飯田　字西ががら 408-1　448　449-2　407　自 450-1　至 450-3 同　同　同　字東中郷　自 1643　至 1645 以上地番の内ががら川　川の中心より 5mの地域。及び字西ががら 407 番地地先より上流同字 448 番地地先に至るががら川国有川敷。	1.2							1		H15.3.3

水系概要				所在地				指定概要					指定地の概況								名称 他法令	月日 登録年
等 系	系	川	流	事	市 郡	字 大	字	年	種 示	番 示	種 定	区域	ヶ ヘ	ヘ	ヘ	ヘ 林	ヘ	その他		ヶ ヘ		
2級	黒瀬川	黒瀬川	下三永川	東広島	東広島市	西条町 田口	小滝原	S12.4.28	内告	327	新規	賀茂郡　郷田村　大字田口　字小瀧原 211　212-1　212-2　217-1　217-2　以上各地番の内　下三永川　川の中心より 30mの地域。 同　同　同　字東子 2913　2925 及　字東子 2913 番地地先より下流字小瀧原 217-2 番地地先に至る下三永川国有川敷。	0.72	0	0	0	0	0	0	0		H15.3.3
2級	黒瀬川	古河川	角脇川	東広島	東広島市	西条町 田口	西ががら	S12.4.28	内告	327	新規	賀茂郡　川上村　大字飯田　字西ががら　510-5　513-2　516　517　521　522　502　505　506　507　508　509　523　530-2　534-8　538 同　同　同　字西中郷　1613 以上各地番の内　角脇川　川の中心より各 10mの地域。	1.65	0	0	0	0	0	0	0		H15.3.3
2級	黒瀬川	古河川	原川	東広島	東広島市	西条町 田口	乙法原	S12.4.28	内告	327	新規	賀茂郡　吉土実村　大字田口　字乙法原 617-1　及び同番地地先　原川国有川敷。	0.11	0	0	0	0	0	0	0		H15.3.3
2級	黒瀬川	黒瀬川	黒瀬川	東広島	東広島市	西条町 田口	下掛	S12.4.28	内告	327	新規	賀茂郡　郷田村　大字田口　字下掛　甲 20-5　21-1 及 49-1 の内　黒瀬川　川の中心より 50mの地域　及　字下掛　甲 20-1 番地と甲 20-5 番地との境界点より上流 250mの区間　黒瀬川国有川敷。 同　同　同　字小瀧原 226-1 の内黒瀬川左岸 下三永村境界線より下流 100mの区間　川の中心より 30mの地域及　同区間　黒瀬川　国有川敷。	1.5	0	0	0	0	0	0	1		H15.3.3
2級	黒瀬川	深堂川	上飯田川	東広島	東広島市	八本松町 飯田	深堂	S12.4.28	内告	327	新規	賀茂郡　川上村　大字飯田　字深堂　155-1　155-2　155-7　155-8　155-29　155-30　155-31 同　同　同　字上飯田　174　175-1　175-2　175-3　176　177　178　180-1　198-27　198-31 以上　地番の内　上飯田川　川の中心より各 8mの地域。及　字深堂 155-7 番地　地先より下流飯田川合流点に至る上飯田川　国有川敷　並　堤防敷。	0.4	0	0	0	0	0	0	0	土砂流出防備保安林	H15.3.3
2級	黒瀬川	黒瀬川	清瀧川	東広島	東広島市	八本松町 飯田	清滝	S12.4.28	内告	327	新規	賀茂郡　川上村　大字飯田　字清瀧　201　204　206-2　206-4　207　208　213-235　213-237　213-238　213-239　213-242　213-243　427 以上 各地番内　清瀧川右岸川の中心より 20mの地域。206-1　206-2　213-59　213-60　213-61　213-62　213-63　213-64　220-2　223　225 以上各地番内　清瀧川左岸川の中心より各 15mの地域。 賀茂郡　川上村　大字正力　字西道 2073 同　同　同　字船迫　653　654　乙 655　丙 655　丁 655　656　657-2 以上各地番内　清瀧川右岸川の中心より各 15mの地域。及　字清瀧 220-2 番地　地先より下流黒瀬川合流点に至る清瀧川　国有川敷並堤防敷。	0.8	0	0	0	0	0	0	2	土砂流出防備保安林	H15.3.3
2級	黒瀬川	原比川	石黒川	東広島	東広島市	西条町 土与丸	大平山	S12.4.28	内告	327	新規	賀茂郡　吉土実村　（大字土与丸　（字大平山　自 169　同　大字助実　）　字今宮原）　至 177　合併の 25	0.06	0	0	0	0	0	0	0		H15.3.3

水系概要				所在地				指定概要					指定地の概況								名称 他法令	月日 登録年
等 系	系 水	川	流	事	市 郡	字 大	字	年	種 示	番 示	種 定	区域	ア (	(	(	(林	(	その他		ア (		
												番地　地先より下流原比川合流点に至る石黒川　川の中心より両岸各 10mの地域。										
2 級	黒瀬川	古河川	中郷川	東広島	東広島市	西条町 田口	乙法原	S12.4.28	内告	327	新規	賀茂郡川上村大字飯田字乙法原 589　590　591-1　603-1　603-13　603-26　604　606-2　606-3　560-1　560-2　560-3　562-1　563　以上各地番の内中郷川、川の中心より各 10mの地域。 及び字乙法原 563 番地地先より上流 603-1 番地に至る中郷川国有川敷。	0.24	0	0	0	0	0	0	0		H15.3.3
2 級	黒瀬川	黒瀬川	南城川	東広島	東広島市	八本松町 飯田	清滝	S12.4.28	内告	327	新規	賀茂郡　川上村　大字飯田　字清瀧　206-1　213-64　213-65　自 213-71　至 213-74　自 213-78　至 213-83　自 213-120　至 213-124　220-1　220-2　221 以上各地番内南城川　川の中心より各 10mの地域。及　字清瀧 213 番地の 83 地先より下流清瀧川合流点に至る南城川　国有川敷。	0.12	0	0	0	0	0	0	0	土砂流出防備保安林	H15.3.3
2 級	黒瀬川	原比川	原比川	東広島	東広島市	西条町 助実	大平山	S13.11.29	内告	489	追加	賀茂郡　吉土実村　大字助実　字大平山　176 全筆　175 の内、昭和 9 年 3 月内務省告示第 130 号で指定した土地を除く。	0.15	0	0	0	0	0	0	0	土砂流出防備保安林	H15.3.3
2 級	黒瀬川	半尾川	花ヶ迫川	東広島	東広島市	西条町 寺家	行貞花ヶ迫山	S14.12.15	内告	592	新規	賀茂郡　西篠町　大字寺家　字行貞花ヶ迫山 913-1　914-1　各筆の内　花ヶ迫川　川の中心より各 20mの地域。 以上各地域内に存する水路敷　道路敷　並　大字寺家　字行貞　花ヶ迫山　914-1　番地　地先の花ヶ迫川　川敷。	0.4	0	0	0	0	0	0	1		H15.3.3
2 級	黒瀬川	古河川	角脇川	東広島	東広島市	西条町 田口	西ががら	S14.12.15	内告	592	追加	西条町　大字下見　字山中谷　地内　椿畑川と山中谷川との合流点より下流郷田村　大字田口　字西ががら 534-9 番地　地先に至る区間の角脇川　河川敷。	1.35	0	0	0	0	0	0	0		H15.3.3
2 級	黒瀬川	原比川	原比川	東広島	東広島市	西条町 助実	一の瀬	S14.12.15	内告	592	追加	賀茂郡　西篠町　大字助実　字一の瀬 1221 同　同　土与丸　字美作 1180 地先より下流　中川合流点に至る区間の原比川河川敷及び堤防敷。	0.4	0	0	0	0	0	0	0		H15.3.3
2 級	黒瀬川	古河川	山中谷川	東広島	東広島市	西条町 下見	山中谷	S14.12.15	内告	592	新規	賀茂郡　西篠町　大字下見　字山中谷　自 3686　至 3690　3699　3691　3698　312　313　314-1 同　郷田村　大字田口　字西ががら　534-10 同　同　同　字西中郷 1628-2 各筆の内山中谷川　川の中心より各 10mの地域以上各地域内に存する水路敷　道路敷　並　西篠町大字下見字山中谷 3686 番地地先より下流椿畑川　落合に至る区間の山中谷川　河川敷。	0.16	0	0	0	0	0	0	0		H15.3.3

水系概要				所在地				指定概要					指定地の概況								名称 他法令	月日 登録年
等 系	系	川	流	事	市 郡	字 大	字	年	種 示	番 示	種 定	区域	ヶ ヘ	ヘ	ヘ	ヘ 林	ヘ	その他		ヶ ヘ		
2級	黒瀬川	神洗川	新川	東広島	東広島市	黒瀬町 大多田	大迫	S14.12.15	内告	592	新規	賀茂郡　中黒瀬村　大字大多田　字大迫 131-2　140-2　141-2　143-2　144-2　145-2　132　111-1　136-1　136-2　137-2　138-1　138-2　138-3　131-1　139-1　139-2 140-1　141-1　143-1　144-1　146-2　各筆の内　新川　川の中心より各 15mの地域 同　同　同　字奴田ケ原　179-4　180-2　180-3　180-7　184-3　190-1　190-7　193-3　193-4　193-6　195　196-1　196-3　197　198　202-1　193-1　193-7　151　152　178-1　178-2　178-3　178-4　178-5　179-1　179-3　180-1　180-4　180-5　180-6　181-1　184-2　189　190-2　190-3　190-5　190-6　190-8　192-1　192-2　193-5　199　200-1　201　225-1　225-2　各筆の内　新川　川の中心より各 15mの地域。 以上　各地域内に存する水路敷、道路敷竝字奴田ヶ原 178 の 1 番地地先より下流神洗川合流点に至る区間の新川河川敷	0.27	0	0	0	0	0	0	0	土砂流出防備保安林	H15.3.3
2級	黒瀬川	神洗川	大束川	東広島	東広島市	黒瀬町 大多田	西大束	S14.12.15	内告	592	新規	賀茂郡　中黒瀬村　大字大多田　字西大束 442-5　388　420　421　422　－　各筆の内　大束川　423　442-4　442-6　I　川の中心より　各 15mの地域。 同　同　同　字入畝畑 387-1 同　同　同　字東大束 449-2　447-1　447-2　448-1　449-1　450　451　452　454-2　各筆の内　大束川　川の中心より各 15mの地域。 以上　各地域内に存する水路敷、道路敷竝ががら川合流点より下流入畝畑川落合に至る区間の大束川河川敷	0.13	0	0	0	0	0	0	0		H15.3.3
2級	黒瀬川	古河川	椿畑川	東広島	東広島市	西条町 下見	山中谷	S14.12.15	内告	592	新規	賀茂郡　西篠町　大字下見　字山中谷 3702　314-1 同　同　同　字鴻巣 376　各筆の内　椿畑川　川の中心より各 10mの地域。 以上　各地域内に存する水路敷、道路敷竝西篠町大字下見字山中谷 3702 番地地先より下流山中谷川落合に至る区間の椿畑川河川敷	0.07	0	0	0	0	0	0	0		H15.3.3
2級	黒瀬川	温井川	二神東川	東広島	東広島市	西条町 下見	二神	S14.12.15	内告	592	新規	賀茂郡　西篠町　大字下見　字二神 420-2 及同地先に存する二神東川　河川敷。	0.03	0	0	0	0	0	0	0		H15.3.3

水系概要				所在地				指定概要					指定地の概況								名称 他法令	月日 登録年
等 系	系	川	流	事	市 郡	字 大	字	年	種 示	番 示	種 定	区域	ヶ ヘ	ヘ	ヘ	ヘ 林	ヘ	その他		ヶ ヘ		
2級	黒瀬川	半尾川	半尾川	東広島	東広島市	西条町 寺家	行貞花ヶ迫山	S14.12.15	内告	592	新規	賀茂郡　西篠町　大字寺家　字行貞花ヶ迫山　920-1　924　925　926　930　915　916-1　917　928-1　929-1　各筆の内　半尾川　川の中心より各20mの地域。 賀茂郡　西篠町　大字西篠　字猪道　106　107　3　4-1　4-2　96　97　100　101　102　105　108　109　110　7　50-1　50-2　各筆の内　半尾川　川の中心より各20mの地域。 賀茂郡　西篠町　大字西篠　字五楽山109の内　半尾川　川の中心より20mの地域。 大字西篠　字五楽山10番地　地先より下流大字寺家　字国實地内青谷川合流点に至る　半尾川　川敷　並　堤防敷。	0.08	0	0	0	0	0	0	2	土砂流出防備保安林	H15.3.3
2級	黒瀬川	黒瀬川	ががら川	東広島	東広島市	黒瀬町 宗近柳国	水落	S16.2.15	内告	58	新規	賀茂郡　上黒瀬村　大字宗近柳国　字水落69　70-1　71-1　71-2　72　各筆の内　ががら川　川の中心より各15mの地域。 同　同　同　字塔ノ平30-2全筆　28　29　30-6　30-7　各筆の内　ががら川　川の中心より各15mの地域。 同　同　同　字聖原380　387　388　各筆の内　ががら川　川の中心より各15mの地域。 賀茂郡　上黒瀬町　大字宗近柳国　字ががら52全筆37　38　40　41　48　49　51-1　51-2　56　51-3　53　54　57　58　59　61　62　63　64　66　67-2　68-1　各筆の内　かがら川　川の中心より各15mの地域。 以上　地番地先に存する水路敷　道路敷並に字ががら58番地地先より下流黒瀬川合流点に至る区間のががら川河川敷及び字ががら48番地先より下流ががら川　合流点に至る区間の大倉川河川敷。	0.52	0	0	0	0	0	0	1		H15.3.3
2級	黒瀬川	黒瀬川	大倉川	東広島	東広島市	黒瀬町 宗近柳国	塔ノ平	S16.2.15	内告	58	新規	賀茂郡　上黒瀬村　大字宗近柳国　字塔ノ平30-2全筆　30-1　34-3　各筆の内　大倉川　川の中心より各10mの地域。 以上地番　地先に存する水路敷　道路敷　並に字ががら58番地　地先より　下流黒瀬川合流点に至る区間のががら川河川敷及び字ががら48番地先より下流ががら川合流点に至る区間の大倉川河川敷。	0.05	0	0	0	0	0	0	0		H15.3.3
2級	黒瀬川	黒瀬川	大樋川	東広島	東広島市	黒瀬町 乃美尾	新池谷	S16.2.15	内告	58	新規	賀茂郡　黒瀬町　大字乃美尾　字新池谷75　134　137-5　203　204　204-2　甲206　乙206　210　211　205-1　各筆全筆　40　41　43　44　45　46　47　51　52　53　71　73　74　76　77　78　79　80　81　82　83　84　131　132　136-1　137-2　202　各筆の内　大樋川　川の中心より各15mの地域。	0.24	0	0	0	0	0	0	0		H15.3.3
2級	黒瀬川	黒瀬川	婆ケ峠川	東広島	東広島市	黒瀬町	新池谷	S16.2.15	内告	58	新規	賀茂郡　上黒瀬村　大字乃美尾　字新池谷　48　49　50	0.06	0	0	0	0	0	0	0		H15.3.3

水系概要				所在地				指定概要					指定地の概況								他法令名称	登録年月日
等系	系	川	流	事	市郡	字大	字	年	種示	番示	種定	区域	㎡	㎡	㎡	㎡	㎡	その他		㎡		
						乃美尾						51　各筆の内　婆ケ峠川　川の中心より各 15mの地域。										
2 級	黒瀬川	イラスケ川	イラスケ川	東広島	東広島市	黒瀬町 津江		S22.12.29	内告	400	新規	下黒瀬村　大字津江 367 番地の 39 地先より下流大字津江 373 番地の 5 地先に至る区間イラスケ川　国有河川敷全部並びに同上川の中心より左右各 25mの地域。	0.95	0	0	0	0	0	0	1		H15.3.3
1 級	太田川	東川	内川	東広島	東広島市	志和町 内	寺地実教	S23.10.20	建告	117	新規	東志和村志和東地内東川合流点より大字内字寺地実教 2176 番地上流境界に至る区間国有河川敷全部及び同区間川の中心線より左右各岸 25 メートルの区域。	13.2	0	0	0	0	0	0	5		H15.3.3
2 級	沼田川	入野川	溝口川	東広島	東広島市	高屋町 杵原		S23.12.27	建告	269	新規	西高屋村　大字杵原上流水源より　杵原川合流点に至る区間　国有河川敷全部。	0.17	0	0	0	0	0	0	0		H15.3.3
2 級	黒瀬川	イラスケ川	イラスケ川	東広島	東広島市	黒瀬町 津江地内亀割池地内		S25.11.17	建告	1179	追加	賀茂郡　下黒瀬村　大字津江地内亀割池よりイラスケ川合流点に至る区間及び 367 番地の 123 上流筆境を対岸に延長した線より熊野跡村境界線に至る区間の国有河川敷全部。	8.5	0	0	0	0	0	0	1		H15.3.3
2 級	三津大川	三津大川	蚊無川	東広島	東広島市	安芸津町 三津	蚊無奥地内	S25.11.17	建告	1179	新規	賀茂郡安芸津町大字三津字蚊無奥 1217、1218、1206、1209 の 1、1209 番地の 2 以上全筆　字日の浦 1216 番地字滝ケ谷 1214 番地の 1 の内官民地境界線より 150 メートルの区域。 字日の浦 1216 番地内標柱Ａより三津大川合流点に至る区間の国有河川敷全部及び三津大川合流点より平岩橋に至る区間国有河川敷全部	27.7	0	0	0	0	0	0	4		H15.3.3
2 級	黒瀬川	イラスケ川	田代川	東広島	東広島市	黒瀬町 津江	北張枕	S26.11.13	建告	964	新規	賀茂郡　下黒瀬村　大字津江　字北張枕　1863　1864 番地の内標柱Ａ、Ｂ、Ｃ、Ｄを結んだ線内の区域。 1884 番地上流筆境を対岸に延長した線よりイラスケ川合流点に至る区間国有河川敷全部。但し　道路敷を除く。	1.51	0.1	0	1.15	0.02	0	0.24	2		H15.3.3
2 級	沼田川	椋梨川	椋梨川	東広島	東広島市	河内町 小田	内ケ平	S27.8.6	建告	1507	新規	賀茂郡河内町大字小田字内ケ平　官有地　字内ケ平 1745　1744-1 番地内　標柱自 1 号　至 14 号を結んだ線内の区域。但し　道路敷を除く。	0.5							0	土砂流出防備保安林	H15.3.3
2 級	黒瀬川	温井川	戸石川	東広島	東広島市	八本松町 原	出ヶ原	S27.10.24	建告	1332	新規	賀茂郡　原村　大字出ケ原国有地大字境界線より 温井川合流点に至る区間国有河川敷全部。	2.85	0	0	0	0	0	0	2		H15.3.3
2 級	沼田川	入野川	惣田地川	東広島	東広島市	高屋町 小谷	畠山	S28.12.11	建告	1484	新規	豊田郡　小谷村　字黒岩 64 番地　字畠山 11 番地内標柱自 1 至 17 号を結んだ線内の区域　字畠山 11 番地内　標柱 18 号を対岸に延長した線より字水口 276 番地下流筆境を対岸に延長した線に至る区間の河川敷全部。但し　道路敷を除く。	0.08	0	0	0	0	0	0	0	土砂流出防備保安林	H15.3.3
2 級	黒瀬川	黒瀬川	三永川	東広島	東広島市	西条町 下三永	重森	S29.2.16	建告	114	新規	賀茂郡　下三永村　字重森 18 番地　上流筆境を対岸に延長した線より　字五反田地内　吾京橋に至る区間の河川敷全部。	0.1	0	0	0	0	0	0	2		H15.3.3
2 級	黒瀬川	黒瀬川	小谷川	東広島	東広島市	黒瀬町 市飯田	後谷	S29.2.16	建告	114	新規	賀茂郡　中黒瀬村　大字市飯田　字後谷　256-1　256-2　259　260-1　258-1　258-2　257-3　257-2　257 番地の 1 内標柱自 1 至 19 号を結んだ線内の区域 249 番地の 2 上流筆境を対岸に延長した線より黒瀬川合流点に至る区間の河川敷全部。但し　道路敷を除く。	0.6	0	0	0	0	0	0	2		H15.3.3

水系概要				所在地				指定概要					指定地の概況								他法令名称	登録年月日
等系	系	川	流	事	市郡	字大	字	年	種示	番示	種定	区域	ア	(	(	(	材	(	その他	(		
2級	高野川	高野川	白坂川	東広島	東広島市	安芸津町 大田	竜山地内	S29.2.16	建告	114	新規	賀茂郡安芸津町大字大田字龍山771の2、772、768番地内標柱自1至9号を結んだ線内の区域　768番地内標柱10号を対岸に延長した線より合流点に至る区間及び字松坂1633番地上流　筆境を対岸に延長した線より高野川合流点に至る区間以上各区間の河川敷全部　但し道路敷を除く	1.72	0	0	0	0	0	0	4	保安林	H15.3.3
1級	太田川	関川	奥屋川	東広島	東広島市	志和町 奥屋	末突	S31.8.30	建告	1364	新規	賀茂郡　志和町　大字奥屋　字末突1756番地上流筆境を対岸に延長した線より字三反田1311番地内合流点に至る区間の官民地境界線より左右各岸5mの区域及び字古市原829番地内標柱1号を対岸に延長した線に至る区間の官民地境界線より左右各岸5mの区域及び各区間の河川敷。	4.05	0.69	0	3.27	0	0	0.09	2	土砂流出防備保安林	H15.3.3
2級	沼田川	入野川	志村川	東広島	東広島市	高屋町 小谷	霧田	S31.11.15	建告	1806	新規	賀茂郡　高屋町　大字小谷　字霧田762番地内　標柱1号を対岸に延長した線から檜台川合流点までの区間の官民地境界線から左右各岸5mの区域及び同区間の河川敷。但し　区域内の宅地敷を除く。	0.72	0.11	0	0.61	0	0	0	0		H15.3.3
2級	沼田川	沼田川	滝の川	東広島	東広島市	河内町 中河内	滝ケ原	S32.7.5	建告	878	新規	賀茂郡　河内町　大字中河内　字滝ケ原1701番地内標柱1号を対岸に延長した線から沼田川合流点までの区間の官民地境界線から左右各岸5mの区域及び同区間の河川敷。	1.55							1	土砂流出防備保安林	H15.3.3
2級	黒瀬川	温井川	戸石川	東広島	東広島市	八本松町 原	太刀掛	S32.10.7	建告	1257	追加	賀茂郡　八本松町　大字原　字太刀掛486番地の1上流筆境を対岸に延長した線から同番地下流筆境を対岸に延長した線までの区間の官民地境界線から左右各岸20mの区域及び同区間の河川敷。	7	0.75	0	7.6	0	0	0	1		H15.3.3
2級	三津大川	三津大川	岩伏川	東広島	東広島市	安芸津町 三津	大目丸地内	S33.6.16	建告	1170	新規	豊田郡安芸津町大字三津字大丸目1576番地の8、字足谷1579の1、1577番地以上各番地内標柱1号から4号までを結んだ線内の区域字河瀬利口1604番地下流筆境を対岸に延長した線から三津大川合流点までの区間の官民地境界線から左右各岸20メートルの区域及び同区間の河川敷	10	1.3	0	2.1	0	0	6.62	2		H15.3.3
2級	沼田川	沼田川	平原谷川	東広島	東広島市	河内町 上河内	平原	S35.10.22	建告	2272	新規	賀茂郡　河内町　大字上河内　字平原185番地の25の上流筆境を対岸に延長した線から次に掲げる地番の土地に存する標柱2号と3号を結んだ線までの区間の官民地境界線から左右各岸20mまでの区域及び同区間の河川敷並びに標柱1号から5号までを順次結んだ線及び標柱1号と5号を沼田川右岸線で結んだ線に囲まれた区域。 賀茂郡　河内町　大字上河内　字平原656番地1号 同　同　同　同　499番地2号 同　同　同　同　513番地3号 同　同　同　同　559-1番地4号 同　同　同　同　682番地5号	2.13							0		H15.3.3

水系概要				所在地				指定概要					指定地の概況								他法令	登録年月日
等級	水系名	河川名	流域	事務所	市郡	字大名	字	年月日	種別	番号	指定種別	区域	幅	延長	面積	林班	面積	その他		幅	名称	
2級	黒瀬川	温井川	戸石川及び太刀掛川	東広島	東広島市	八本松町原	平五郎	S37.11.16	建告	2886	新規	広島県　賀茂郡　八本松町　大字原　字平五郎650番地（2／16）の上流筆境を対岸に延長した線から温井川合流点までの区間の戸石川河川敷との境界線から左右各岸20mまでの区域及び同区間の戸石川河川敷及び同字太刀掛山486番地の1(6／8)の土地に存する標柱1号と同字486番地の1（7／8）の土地に存する標柱2号を結んだ線から昭和32年建設省告示第1257号で指定した区域までの区間の太刀掛川河川敷との境界線から左右各岸20mまでの区域及び同区間の太刀掛川河川敷。但し　宅地を除く。	18.5	1.11	0	2.22	0.99	6.47	7.67	4		H15.3.3
2級	三津大川	三津大川	市之畑川	東広島	東広島市	安芸津町三津	栃谷地内	S38.8.29	建告	2218	新規	広島県豊田郡安芸津町大字三津字栃谷1038番地の1の上流筆境を対岸に延長した線から糸谷川合流点までの区間の官民地境界線から左右各岸20メートルまでの区域及び同区間の河川敷	1.27	0.67	0	0.2	0.4	0	0	1	保安林	H15.3.3
2級	沼田川	椋梨川	大小場川	東広島	東広島市	河内町下河内	大小場山	S38.8.29	建告	2218	新規	広島県賀茂郡河内町大字下河内字大小場山5番地の16の上流筆境を対岸に延長した線から椋梨川合流点までの区間の官民地境界線から左右各岸20mまでの区域及び同区間の河川敷。	4.36	0.11		3.85	0.02	0.04	0.34	1		H15.3.3
2級	黒瀬川	古河川	大竹川及び東大竹川	東広島	東広島市	八本松町原	大岳山	S38.8.29	建告	2218	新規	広島県　賀茂郡　八本松町　大字原　字大岳山760番地の土地に存する標柱1号と2号を結んだ線から古河川合流点までの区間の官民地境界線から左右各岸20mまでの区域及び同区間の大竹川河川敷並びに同番地の土地に存する標柱3号と4号を結んだ線から大竹川合流点までの区間の官民地境界線から左右各岸20mまでの区域び同区間の東大竹川河川敷。	5.96	0.44	0	4.76	0.06	0	0.7	1		H15.3.3
2級	沼田川	沼田川	津谷川	東広島	東広島市	河内町入野	大内原	S39.6.2	建告	1377	新規	広島県　賀茂郡　河内町　大字入野　字大内原979番地の2の上流筆境を対岸に延長した線から沼田川合流点までの区間の官民地境界線から左右各岸20mまでの区域及び同区間の河川敷。	6.93	0.25		5.8	0.18	0.01	0.69	1		H15.3.3
2級	沼田川	沼田川	火の谷川	東広島	東広島市	河内町入野	篁山	S40.9.27	建告	2858	新規	広島県　賀茂郡　河内町　大字入野　字篁山978番地の上流筆境を対岸に延長した線から沼田川合流点までの区間の官民地境界線から左右各岸20mまでの区域及び同区間の河川敷。	5.4							1		H15.3.3
2級	沼田川	沼田川	押谷川	東広島	東広島市	福富町久芳	広瀬	S41.8.1	建告	2436	新規	広島県賀茂郡福富町大字久芳字広瀬4804番地の上流筆境を対岸に延長した線から沼田川合流点までの区間の押谷川の官民地境界線から左右各岸20mまでの区域及び同区間の河川敷。	6	2.1		0.3	0.5		3.1	3		H15.3.3
2級	沼田川	沼田川	下之谷川	東広島	東広島市	福富町下竹仁	畝山	S41.8.1	建告	2436	新規	広島県　賀茂郡　福富町　大字下竹仁　字畝山2581番地の上流筆境を対岸に延長した線から沼田川合流点までの区間の下之谷川の官民地境界線から左右各岸20mまでの区域及び同区間の河川敷。	4	1.2		0.04	0.05		2.71	2		H15.3.3
2級	黒瀬川	田房川	田房川	東広島	東広島市	八本松町篠	田房	S41.8.1	建告	2436	新規	広島県　賀茂郡　八本松　大字篠　字田房　左岸1052番地の上流筆境を対岸に延長した線から同字1469番地の下	0.76	0.3	0	2.4	0.35	0	3.71	1		H15.3.3

水系概要				所在地				指定概要					指定地の概況								他法令	登録年月日
等級	水系名	河川名	流域	都道府県	市郡	大字	字	年月日	種別	番号	種別	区域	面積	延長	面積	延長	面積	その他		延長	名称	
												流筆境を対岸に延長した線までの区間の田房川の官民地境界線から左右各岸 20mまでの区域及び同区間の河川敷並びに同番地の下流筆境を対岸に延長した線から同字437 番地の下流筆境を対岸に延長した線までの区間の田房川の官民地境界線から左岸 50m　右岸 70mまでの区域及び同区間の河川敷。										
2 級	黒瀬川	田房川	田房川	東広島	東広島市	八本松町篠	タバサ	S42.3.31	建告	1001	追加	次の表 1 に掲げる地番の土地及びこれらの土地に接する河川　道路のうちその接している区間の河川敷　道路敷並びに表 2 に掲げる地番の土地に存する標柱 1 号から 3 号までを順次結んだ線から川側の区域及び標柱 3 号と 4 号を結んだ線から昭和 41 年建設省告示第 2436 号で指定した区域までの区間の田房川の川の中心から左右各岸 60m までの区域。 表 1 広島県　賀茂郡　八本松町　大字篠　字タバサ 1087 から 1094 まで　1099 から 1102 まで　1104 から 1110 まで　1112 から 1114 まで　1116　1119 から 1123 まで　1125 から 1135 まで　1137 から 1145 まで　1147 から 1153 まで　1154-1　1154-2　1155　1165　172 から 1182 まで　1184 から 1186 まで　1188 から 1194 まで　1531-1　1531-2　1535-1　1535-3　1536-1　1536-2　1537　1538-1 から 1538-3 まで　1539-1 から 1539-3 まで　1540-1　1541-1　1542 同　同　同　同　字乙丸山 241　242　246　251　252　256 から 270 まで　269　270　272　274 から 276 まで　278　279　281 同　同　同　同　字谷迫 421　422　424 表 2 広島県　賀茂郡　八本松町　大字篠　字タバサ 1531-1 番 1 号　127-1 番 2 号　1116 番 3 号 同　同　同　同　字乙丸山 279 番　4 号	117	0.55	0	114	0.35	0	1.76	1		H15.3.3
2 級	三津大川	三津大川	隠畑川	東広島	東広島市	安芸津町木谷	宇野山地内	S43.2.15	建告	184	新規	広島県豊田郡安芸津町大字木谷字野山 605 番地の上流筆境を対岸に延長した線から三津大川合流点に達するまでの区間の隠畑川の官民地境界線から左右各岸 20 メートルまでの区域及び同区間の河川敷	32	5.5	0	14	5.5	0	7	5	保安林	H15.3.3

水系概要				所在地				指定概要					指定地の概況								名称 他法令	月日 登録年
等系	系	川	流	事	市郡	字大	字	年	種示	番示	種定	区域	ア	(	(	(	林	(	その他	ア	(	
2級	沼田川	沼田川	押谷川	東広島	東広島市	福富町 久芳		S43.5.23	建告	1503	追加	次に掲げる地番の土地並びにこれらの土地に接する区間の河川敷及び道路敷並びに広島県　賀茂郡　福富町　大字久芳　字天ケ迫 1973 番地の下流筆境から昭和 41 年 8 月 1 日建設省告示第 2436 号で指定した土地に達するまでの区間の押谷川の右岸官民地境界線から右岸側 20mまでの区域。 広島県　賀茂郡　福富町　大字久芳　字燕岩 1921、1923 から 1930 まで、1932 から 1936 まで、1942 から 1953 まで、1956、字天ケ迫 1969 の 1 から 1969 の 68 まで、1969 の 75 から 1969 の 96 まで、1970 から 1974 まで、字日後 1957 の 1 から 1957 の 95 まで、字山ノ神 1960 の 1 から 1960 の 40 まで、1960 の 53 から 1960 の 72 まで、1960 の 74 から 1960 の 96 まで、1961 の 1 から 1961 の 4 まで、1965 の 1 から 1965 の 3 まで、1967 から 1969 まで、字箒松 1953 の 1、1953 の 28 から 1953 の 43 まで、1953 の 54、1953 の 55、1953 の 65 から 1953 の 77 まで、1953 の 84 から 1953 の 106 まで、1953 の 118 から 1953 の 125 まで、1953 の 138 から 1953 の 186 まで、1953 の 189 から 1953 の 238 まで、1953 の 242、1954 から 1956 まで、1956 の 1	155	3.3		151	0.5		0.3	3	保安林	H15.3.3
その他	その他	その他	三尾川	東広島	東広島市	安芸津町 三津		S43.5.23	建告	1503	新規	広島県豊田郡安芸津町大字三津字北迫 3852 番地の上流筆境を対岸に延長した線から海に達するまでの区間の三尾川の官民地境界線から左右各岸 20 メートルまでの区域及び同区間の河川敷	2.2	0.3	0	0.5	0.2	0	1.2	0		H15.3.3
2級	高野川	高野川	太田川	東広島	東広島市	安芸津町 大田		S43.5.23	建告	1503	新規	広島県豊田郡安芸津町大字太田字不動山 518 番地の上流筆境を対岸に延長した線から高野川合流点に達するまでの区間の太田川の官民地境界線から左右各岸 20 メートルまでの区域及び同区間の河川敷	200	200	0	0	500	0	500	3		H15.3.3
その他	その他	その他	太郎水川	東広島	東広島市	安芸津町 小松原		S43.5.23	建告	1503	追加	広島県豊田郡安芸津町大字小松原字太郎水 102 番地の上流筆境を対岸に延長した線から海に達するまでの区間の太郎水川の官民地境界線から左右各岸 20 メートルまでの区域及び同区間の河川敷	30.4	15	0	6.7	3	0	5.7	3	保安林地 小松原	H15.3.3
2級	沼田川	霜降川	日峠川	東広島	東広島市	豊栄町 清武	西	S43.5.23	建告	1503	新規	広島県　賀茂郡　豊栄町　大字清武　字西 1518 番地の 1 地先の県道有原豊栄線道路敷下流側端から末盛川合流点に達するまでの区間の峠川の官民地境界線から左右各岸 20mまでの区域及び同区間の河川敷。	5.4	0.5			0.1		4.8	1		H15.3.3
2級	沼田川	入野川	萩原川	東広島	東広島市	高屋町 高屋堀		S43.5.23	建告	1503	新規	次に掲げる地番の土地並びにこれらの土地に接する区間の河川敷、道路敷及び池敷並びに広島県　賀茂郡　高屋町　大字高屋堀 1446 番地の下流筆境を対岸に延長した線から入野川合流点に達するまでの区間の萩原川の官民地境界線から左右各岸 20mまでの区域及び同区間の河川敷。 広島県　賀茂郡　高屋町　大字造賀　字萩原 7165-1 から 7165-5 まで　7165-8 から 7165-11 まで	104	2	0	80.2	2.8	0	19	4		H15.3.3

水系概要				所在地				指定概要					指定地の概況								他法令	登録年月日
等級	水系名	河川名	流域名	都道府県	市郡	大字	字	年月日	種別	番号	新規又は変更	区域	面積（ha）	保安林（ha）	砂防指定地（ha）	地すべり防止区域（ha）	急傾斜地崩壊危険区域（ha）	その他（ha）		合計（ha）	名称	
												7354-1 から 7354-15 まで　7354-23 から 7354-34-2 まで　7354-36 から 7354-38 まで　7389-8　7389-9　7389-17　7390-1 から 7390-9 まで　7390-11 から 7390-13 まで　7390-20 から 7390-30 まで 大字高屋堀 4329-1 から 4329-62 まで　4329-90　4329-100　4301　4300　4303 から 4307 まで　4309 から 4316 まで　4318 から 4321-2 まで　4323 から 4325-1 まで　4340 から 4343 まで　4346-1 から 4350 まで　4358　4360　4362 から 4384 まで　4387 から 4397 まで　4401 から 4408 まで　4410　413 から 4417 まで　4419 から 4421 まで　4423　4424　4426 から 4433 まで　4248　4250　4251　4253 から 4278 まで　4281 から 4285 まで　4286-2　4287　1410 から 1414 まで　1416-1　1416-2　1418 から 1427 まで　1446　1479　1481　1483-1 から 1486 まで　1488 から 1493-2 まで　1495 から 1503 まで　1505 から 1508 まで　1510 から 1516 まで　1521 から 1523 まで　1526 から 1529 まで　1532　1541　1542　1548　1550　1553 から 1557 まで　1562　1643　1645　1646　1651　1653 から 1655 まで　1659　1650-1　1650-2　1650-3　1664 から 1677 まで　1679 から 1689 まで　1692 から 1701 まで　1703　1704　1707 から 1710 まで　1712　1714 から 1717 まで										
2 級	沼田川	霜降川	八木川	東広島	東広島市	豊栄町 清武	末地	S43. 5. 23	建告	1503	新規	広島県　賀茂郡　豊栄町　大字清武　字末地 2058 番地の 1 地先の県道吉原清武線道路敷下流側端から日峠川合流点に達するまでの区間の八木川の官民地境界線から左右各岸 20ｍまでの区域及び同区間の河川敷。	5.9	0.5			0.2		5.2	1		H15. 3. 3
2 級	沼田川	霜降川	末盛川	東広島	東広島市	豊栄町 清武	東山	S43. 5. 23	建告	1503	新規	広島県　賀茂郡　豊栄町　大字清武　字東山 417 番地から 464 番地まで、543 番地から 548 番地まで、567 番地、568 番地及び 596 番地から 605 番地まで並びにこれらの土地に接する区間の河川敷及び道路敷並びに同字 431 番地の 1 の下流筆境と同字 426 番地の 2 の下流筆境を結んだ線から霜降川合流点に達するまでの区間の末盛川の官民地境界線から左右各岸 20ｍまでの区域及び同区間の河川敷。	24.2	0.2		22.4	0.1		1.5	1	土砂流出防備保安林	H15. 3. 3
1 級	太田川	関川	貞岡川	東広島	東広島市	志和町 別府	信友山	S44. 3. 31	建告	810	新規	広島県　賀茂郡　志和町　大字別府　字信友山 91 番地の上流筆境を対岸に延長した線から関川合流点に達するまでの区間の貞岡川の官民地境界線から左右各岸 40ｍまでの区域及び同区間の河川敷。	6.24	0.25	0	1.89	0.63	0	3.47	0	土砂流出防備保安林	H15. 3. 3
2 級	沼田川	宇山川	檜谷川	東広島	東広島市	河内町 宇山	鷹之巣山	S44. 3. 31	建告	810	新規	広島県　賀茂郡　河内町　大字　宇山　字鷹之巣山 1613 番地の上流筆境を対岸に延長した線から宇山川合流点に達するまでの区間の檜山川の官民地境界線から左右各岸	3.65	0.17		1.75	0.01		1.72	0		H15. 3. 3

水系概要				所在地				指定概要					指定地の概況								他法令名称	登録年月日
等級	水系名	河川名	流域	事業	市郡	字大	字	年月日	種別	番号	種類	区域	幅員	延長	面積	林班	面積	その他		幅員		
												20mまでの区域及び同区間の河川敷。										
2級	沼田川	沼田川	向山川	東広島	東広島市	福富町 下竹仁		S45.11.27	建告	1708	新規	次に掲げる地番の土地及びこれらの土地に接する区間の河川敷並びに広島県　賀茂郡　福富町　大字下竹仁　字泉原山1444番地の下流筆境を対岸に延長した線から沼田川合流点に達するまでの区間の向山川の官民地境界線から左右各岸20mまでの区域及び同区間の河川敷。 広島県　賀茂郡　福富町　大字下竹仁　字泉原山1401番地から1403まで、1415から1419まで、1444から1460まで、1462から1484まで、1486から1497まで、1544、1545、1547から1572まで、1577、1578、1581から1585まで、1588から1591まで、1593、1594、同町大字上竹仁字向山836の5から836の23まで、836の25から836の27まで、836の30から836の36まで、836の39、836の38、836の41から836の46まで、836の58から836の70まで、836の72から836の76まで、836の128	46.3	1		44	0.5		0.8	1		H15.3.3
2級	黒瀬川	イラスケ川	田代川支川	東広島	東広島市	黒瀬町 津江	北張枕	S45.11.27	建告	1708	新規	広島県　賀茂郡　黒瀬村　大字津江　字北張枕1864番地の上流筆境を対岸に延長した線から昭和26年11月13日建設省告示第964号で指定した土地に達するまでの区間の田代川支川の官民地境界線から左右各岸25mまでの区域及び同区間の河川敷。	1.51	0.1	0	1.15	0.02	0	0.24	0		H15.3.3
2級	沼田川	沼田川	布谷川	東広島	東広島市	福富町 上竹仁	布谷	S46.12.6	建告	1948	新規	広島県　賀茂郡　福富町　大字上竹仁　字布谷823番地の14の上流筆境を対岸に延長した線から沼田川合流点に達するまでの区間の布谷川の川の中心から左右各岸30mまでの区域。	9	0.6		7.5	0.5		0.4	1	土砂流出防備保安林	H15.3.3
2級	賀茂川	賀茂川	元兼川	東広島	東広島市	河内町 入野	元兼	S47.12.27	建告	2187	新規	広島県　賀茂郡　河内町　大字入野　字元兼1056番地の13の上流筆境と対岸に延長した線から同大字　同字1106番地の下流筆境を対岸に延長した線までの区間の元兼川の川の中心から左右各岸40mまでの区域及び同大字同字同番地の下流筆境を対岸に延長した線から同大字字花田4215番地の3の下流筆境を対岸に延長した線までの区間の元兼川の川の中心から左右各岸10mまでの区域。	4.4	0.2		1.6	0.4		2.2	1		H15.3.3
2級	黒瀬川	古河川	中郷川	東広島	東広島市	西条町 田口	乙法原	S52.1.22	建告	53	追加	昭和12年4月28日　内務省告示第327号で指定した土地の下流端から　古河川合流点までの区間の中郷川の中心線から左右各岸10mまでの土地の区域。	1.01	0.14	0	0.1	0.04	0	0.73	0		H15.3.3
2級	黒瀬川	古河川	吉郷迫川	東広島	東広島市	西条町 田口	西ががら	S53.1.7	建告	7	新規	広島県　東広島市　西条町　大字田口　字西ガガラ410番の土地の上流筆境から同字401番の土地の上流筆境までの区間の吉郷迫川の中心線から左岸65m　右岸35mまでの土地の区域及び同地番の土地の上流筆境から角脇川合流点までの区間の吉郷迫川の中心線から左右各岸5mまでの土地の区域。	1.32	0.06	0	0.95	0.01	0	0.3	0		H15.3.3
2級	沼田川	沼田川	峠条東川	東広島	東広島市	河内町 河戸	草ケ城	S54.4.17	建告	871	新規	広島県　賀茂郡　河内町　大字河戸　字草ケ城504番1の土地の上流筆境から同大字　字用戸539番3の土地の上	4.74	0.15		3.6	0.16		0.83	1		H15.3.3

水系概要				所在地				指定概要					指定地の概況								他法令	登録年月日
等級	水系名	河川名	流域名	都道府県	市郡	大字	字	年月日	種別	番号	新旧区分	区域	幅員（m）	延長（m）	面積（ha）	林班	面積（ha）	その他		区分	名称	
												流筆境までの区間の峠条東川の中心線から左右各岸30mまでの土地の区域及び同地番の土地の上流筆境から沼田川合流点までの区間の峠条東川の中心線から左右各岸10mまでの土地の区域。										
2級	沼田川	造賀川	吉永屋川	東広島	東広島市	福富町 上戸野	東河田	S55.4.2	建告	790	新規	広島県　賀茂郡　福富町　大字上戸野　字東河田2055番の土地の上流筆境から同大字　字西河田2206番の土地の下流筆境までの区間の吉永屋川の中心線から左岸40m右岸30mまでの土地の区域及び同番の土地の下流筆境から造賀川合流点までの区間の吉永屋川の中心線から左右各岸10mまでの土地の区域。	7.44	0.78		1.19	0.23		5.24	1		H15.3.3
2級	沼田川	入野川	有田川	東広島	東広島市	河内町 入野		S60.11.5	建告	1466	新規	次に掲げる土地に存する標柱1号から82号までを順次結んだ線及び標柱1号と82号を結んだ線に囲まれた土地の区域。 広島県　賀茂郡　河内町　大字入野 字日ノ面 5998番の2　1号から4号まで　6016番の1　5号から8号まで　6014番の1　9号　6013番10号 字三俵田 6046番の1　11号及び12号　6048番　13号　6054番14号及び15号 字友重 6391番の1　16号及び17号 字徳本 6221番の1　18号 字鹿島平 6388番の1　19号 字徳本 6222番20号　6224番21号及び22号　6217番23号　6225番24号6228番25号　6230番26号　6234番の1　27号　6235番28号　6311番29号及び30号 字鶴ノ巣 6313番31号　6314番32号　6317番の2　33号 字鶴之巣 1890番の2　34号及び35号　1892番36号及び37号　1893番の41　38号及び39号　1893番の42　40号　1893番の4　41号　1893番の12　42号及び43号 字只寺 1896番の1　44号　1898番の12　45号及び46号　1898番の11　47号　1898番の7　48号　1898番の3　49号及び50号　1902番　51号	3	0.35		0.6	0.04	0.01	2	1		H15.3.3

水系概要				所在地				指定概要					指定地の概況								名称 他法令	月日 登録年
等系	系	川	流	事	市郡	字大	字	年	種示	番示	種定	区域	ヶ	ヘ	ヘ	ヘ 林	ヘ	その他		ヶ		
												字鹿島平 6339番52号及び53号　6342番54号から56号まで　6343番の2　57号　6344番の2　58号　6349番の2　59号及び60号　6362番　61号　6361番の2　62号から64号まで　6388番の1　65号から66号 字友重 6391番の1　67号から69号まで　6391番の2　70号 字太郎丸 1795番の3　71号　1795番の1　72号から75号まで　6045番　76号　6022番　77号　6017番の1　78号から81号まで　6017番の2　82号										
その他	その他	その他	宇造川	東広島	東広島市	安芸津町 風早	温見地内	S62.10.13	建告	1753	新規	次に掲げる土地に存する標柱1号から10号までを順次結んだ線及び標柱1号と10号を結んだ線に囲まれた土地の区域 広島県豊田郡安芸津町大字風早 字温見253番1号から4号まで　249番5号 字射矢ヶ迫227番1　6号　226番7号から9号まで 字滝ヶ谷1631番　10号	1.16	0.06	0	0.67	0.03	0	0.4	0		H15.3.3
2級	黒瀬川	三永川	青木川	東広島	東広島市	西条町 上三永	柏谷山	S63.11.10	建告	2188	新規	次に掲げる土地に存する標柱1号から9号までを順次結んだ線及び標柱1号と9号を結んだ線に囲まれた土地の区域 広島県東広島市西条町大字上三永字柏谷山乙130番11　1号及び2号　乙130番13　3号　乙130番14　4号　乙130番23　5号　乙130番38　6号　乙130番41　7号から9号まで	0.97	0.04	0	0.9	0.03	0	0	0	保安林	H15.3.3
2級	黒瀬川	三永川	青木川	東広島	東広島市	西条町 上三永	鯰	H4.7.9	建告	1299	追加	次に掲げる土地に存する標柱1号から13号までを順次結んだ線及び標柱1号と13号を三永川左岸官民地境界線に沿って結んだ線に囲まれた土地の区域 広島県東広島市西条町 大字下三永字池田3078番1　1号 大字上三永字鯰 2702番2号　2692番1　3号　2669番2　4号　2669番1　5号　2653番18　6号及び7号　2653番23　8号 大字下三永字二ツ掛946番1　9号 大字下三永字青木951番1　10号 大字下三永字池田 3351番1地先道路敷　11号　3346番3　12号　3078番1　13号	0.65	0.3	0	0.02	0.07	0.05	0.21	0		H15.3.3

水系概要				所在地				指定概要					指定地の概況								名称 他法令	月日 登録年
等 系	系	川	流	事	市 郡	字 大	字	年	種 示	番 示	種 定	区域	ア (	(	(	(材	(	その他		ア (		
2級	沼田川	入野川	失平川	東広島	東広島市	河内町 入野		H5.8.13	建告	1698	新規	次に掲げる土地に存する標柱1号から8号までを順次結んだ線、標柱8号と9号を町道失平線道路敷との境界線に沿って結んだ線、標柱9号から32号までを順次結んだ線及び標柱1号と32号を結んだ線に囲まれた土地の区域 広島県賀茂郡河内町大字入野 字戸苅1329番4 1号 字篁山934番3 2号 字戸苅1345番4 3号及び4号 字篁山924番1 5号 字釜ヶ谷1918番1 6号及び7号 1916番8号 字中失平1534番1 9号 字中山482番 10号 字中失平 1613番1 11号及び12号 1635番1 3号から15号まで 1686番地先道路敷16号 1678番1 17号 字下失平 1691番1 18号から20号まで 1844番1 21号及び22号 字釜ヶ谷 1861番1 23号 1871番1 24号 1878番1 25号 1881番2 26号 1920番2 27号 1941番3 28号 1943番4 29号 字中山364番1 30号 字戸苅1345番8 31号 1344番5 32号	3.85	0.16		1.1	0.67	1.25	1.67	1		H15.3.3
その他	その他	その他	本崎川	東広島	東広島市	安芸津町 風早	金丸地内	H5.8.13	建告	1698	新規	イ 次に掲げる土地に存する標柱1号から10号までを順次結んだ線及び標柱1号と10号を結んだ線に囲まれた土地の区域 広島県豊田郡安芸津町大字風早 字金丸1397番1 1号 字藤原 1775番1地先道路敷2号 1844番 3号 1857番1 4号 1874番5 5号 1815番5 6号 1865番1地先道路敷7号 1858番 8号 字山本2019番9号 字金丸1386番1 10号 次に掲げる土地並びにこれらの土地に接する区間の道路敷及び河川敷（イと重複する土地の区域を除く。） 広島県豊田郡安芸津町大字風早 字射矢ヶ迫 139番 145番2 171番2 171番7 173番1173番3 173番5 173番9 173番14から173番16まで 174番1 174番3及び174番4 175番1か	33.5	0.11	0	19.2	0.25	0	14	0		H15.3.3

水系概要				所在地				指定概要					指定地の概況								名称	他法令	月日	登録年
等	系	系	川	流	事	市	郡	字	大	字	年	種	示	番	示	種	定	区域	ヶ	ヘ	ヘ	ヘ	材	ヘ	その他		ヶ	ヘ		
																		ら 175 番 3 まで　175 番 5 及び 175 番 6　176 番 1 及び 176 番 2　176 番 5 から 176 番 7 まで　176 番 10　177 番　178 番 2　179 番 3　182 番　183 番 1 から 183 番 3 まで　184 番 2　186 番　186 番 2 から 186 番 4 まで　187 番 2　190 番 2 及び 190 番 3　191 番 1　191 番 3 及び 191 番 4　191 番 13　192 番　193 番 1 から 193 番 5 まで　194 番 1　194 番 3 から 194 番 5 まで　195 番 1 及び 195 番 2　195 番 4　195 番 7　196 番 1 及び 196 番 2　196 番 5 及び 196 番 6　197 番 1 から 197 番 4 まで　197 番 6　198 番から 200 番まで　201 番 1 から 201 番 5 まで　201 番 7　202 番及び 203 番　204 番 1　204 番 3 から 204 番 6 まで　205 番 3　214 番 3　216 番 4 及び 216 番 5　219 番及び 220 番　223 番 3　224 番 1 及び 224 番 2　224 番 5 及び 224 番 6　224 番 8 及び 224 番 9 字池ケ谷 1724 番　1725 番 1　1726 番 1　1727 番 1　1728 番 1　1729 番 1　1730 番　1739 番 1 及び 1739 番 2 字藤原 1815 番 5　1874 番 4 及び 1874 番 5　1877 番 1 及び 1877 番 2　1877 番 5 から 1877 番 8 まで　1878 番 3　1879 番　1880 番 1　1881 番 1　1882 番 1 及び 1882 番 2　1883 番 1 及び 1883 番 2											
その他	その他	その他	宇造川支川	東広島	東広島市	安芸津町風早	瀧ヶ谷温見地内	H7.10.6	建告	1662	新規	次に掲げる土地に存する標柱1号から6号までを順次結んだ線及び標柱1号と6号を結んだ線に囲まれた土地の区域 広島県豊田郡安芸津町大字風早 字瀧ヶ谷 1637 番 1　1 号 字温見 295 番 1　号及び 3 号　257 番 1　4 号及び 5 号 字瀧ヶ谷 1636 番 2　6 号	0.87	0.05	0	0.8	0.02	0	0	0		H15.3.3	
その他	その他	その他	新地川支川	東広島	東広島市	安芸津町小松原	段原・唐人掛・堂山	H10.11.19	建告	1993	新規	次に掲げる土地並びにこれらの土地に接する河川及び道路のうちその接している区間の河川敷及び道路敷 広島県豊田郡安芸津町 大字小松原字段原 42 番、43 番 1 から 43 番 4 まで、52 番、　53 番 1 から 53 番 3 まで 大字小松原字唐人掛 54 番、55 番 1 及び 55 番 2　55 番 11、55 番 13 から 55 番 16 まで、55 番 23、58 番 1 から 58 番 5 まで、58 番 11 から 58 番 16 まで、 59 番 1 から 59 番 10 まで、 59 番 13、59 番 15 から 59 番 17 まで、 60 番、61 番 1　62 番 2 及び 62 番 3、62 番 17	13.6	0.12	0	11	0.81	0	1.68	0		H15.3.3	

水系概要				所在地				指定概要					指定地の概況								他法令名称	登録年月日
等級	系統	系統名	川名	流域	事業	市町村	字名	大字	年月日	種別	番号	種別	区域	幅員	延長	面積	林班	延長	その他		幅員		
													大字小松原字堂山 799 番 1、800 番 1										
その他	その他	その他	大丸目川	東広島	東広島市	安芸津町三津	大丸目・信層	H10.11.19	建告	1993	新規		次に掲げる土地並びにこれらの土地に接する河川及び道路のうちその接している区間の河川敷及び道路敷郡　名 町村名　大字名　字　名　地　番 豊田郡安芸津町 大字三津字信層 2207 番から 2212 番まで 大字三津字大丸目 739 番、740 番 1 から 740 番 3 まで、741 番及び 742 番、743 番 1 及び 743 番 2、744 番、745 番 1 及び 745 番 2、746 番から 749 番まで、750 番 1 から 750 番 9 まで、842 番 1、842 番 60 及び 842 番 61 次に掲げる土地に存する標柱 1 号と 2 号を結んだ線から正司畑川合流点までの区間の大丸目川の中心線から左岸 20 メートル右岸 15 メートルまでの土地の区域 大字三津字大丸目 750 番 1　1 号、743 番 2　2 号	22.8	0.13	0	21.9	0.12	0	0.69	1		H15.3.3
2 級	黒瀬川	三永川	比治ヶ谷川	東広島	東広島市	西条町下三永	竜王	H10.11.19	建告	1993	新規		次に掲げる土地に存する標柱 1 号と 2 号を結んだ線から三永川合流点までの区間の比治ヶ谷川の中心線から左右各岸 15m の土地の区域（昭和 29 年 2 月 16 日建設省告示第 114 号で指定した区域を除く） 東広島市西条町大字下三永竜王 87 番 1 号　86 番 2　2 号 次に掲げる土地並びにこれらの土地に接する区間の道路敷及び河川敷 東広島市西条町大字下三永竜王 84 番 2、86 番 1 から 86 番 3 まで、87 番、88 番 1 及び 88 番 2、89 番、93 番 1 から 93 番 3 まで、94 番 1 から 94 番 6 まで、154 番 8、154 番 19、154 番 21、154 番 47、154 番 54、154 番 61 及び 154 番 62、154 番 65 から 154 番 71 まで、154 番 74 及び 154 番 75	7.84	0.24	0	5.99	0.31	0	1.3	1		H15.3.3
その他	その他	その他	太郎水川	東広島	東広島市	安芸津町小松原太郎丸小松辺	立岩唐入掛地内	H12.1.27	建告	156	新規		豊田郡安芸津町大字小松原字太郎丸 103 番 1 及び 103 番 2、103 番 5、103 番 8 から 103 番 11 まで、103 番 13、103 番 16 から 103 番 18 まで、103 番 20 から 103 番 22 まで、103 番 25、103 番 29、103 番 31 から 103 番 39 まで、104 番から 107 番まで、109 番から 112 番まで、115 番及び 116 番、117 番 1 から 117 番 3 まで、118 番 1 から 118 番 3 まで、119 番から 121 番まで、123 番 豊田郡安芸津町大字小松原字小松辺 80 番、81 番 1 及び 81 番 2、2 番 1 から 82 番 4 まで、83 番 1 から 83 番 4 まで、84 番 1、85 番 1、87 番 1、88 番 1、89 番 1、90 番 1、92 番 1、93 番 1、94 番、	87.8	0.03	0	85.7	1.26	0	0.8	1		H15.3.3

水系概要				所在地				指定概要					指定地の概況								他法令名称	登録年月日
等系	系	川	流	事	市郡	字大	字	年	種示	番示	種定	区域	ヘ	ヘ	ヘ	材	ヘ	その他		ヘ		
												96番、97番1、98番1、99番及び100番、101番1、102番2 豊田郡安芸津町大字小松原字立岩 125番7、126番から138番まで、143番及び144番、145番1、146番から161番まで、163番、164番1、165番、166番1、166番4及び166番5、167番1及び167番2、168番 豊田郡安芸津町大字小松原字唐人掛 73番から75番まで、76番1から76番6まで、76番8から76番11まで、77番1から77番6まで、77番8及び77番9、79番2、79番14から79番16まで										
2級	黒瀬川	三永川	寺迫川	東広島	東広島市	西条町 下三永	竜王	H14.2.13	国告	63	新規	次に掲げる土地に存する標柱1号から80号までを順次結んだ線及び標柱1号と80号を結んだ線に囲まれた土地の区域 東広島市西条町大字下三永字竜王 161番　1号から6号まで　21号及び22号　150番　7号から16号まで　18号から20号まで　23号から31号まで　150番地先　道路敷17号　158番　32号から44号まで　153番　45号から55号まで　152番　56号から74号まで　145番1　75号から78号まで　149番　79号及び80号	0.89	0.01		0.87	0.01					H15.3.3
2級	黒瀬川		青木川	東広島	東広島市	西条町 上三永	鯰	H15.11.13	国告	1463	新規	次に掲げる土地に存する標柱一号から十六号までを順次結んだ線及び標柱一号と十六号を結んだ線に囲まれた土地の区域（H四年建設省告示第千二百九十九号で指定した第四号に掲げる土地の区域を除く。） 広島県東広島市西条町 大字上三永字鯰2653番23　1号 大字上三永字養光庵原 6番2　2号　10番1　7号から10号まで 大字下三永字二ツ掛 953番3号から6号まで、955番11号、945番12号から14号まで、952番1　15号、952番1　16号地先道路敷	1.22	0.18		1.02	0.02					H23.2.1
2級	沼田川	入野川	溝口川	東広島	東広島市	高屋町 高屋東		H16.1.28	国告	49	新規	次に掲げる土地に存する標柱一号から六十八号までを順次結んだ線及び標柱一号と六十　　八号を結んだ線に囲まれた土地の区域 広島県東広島市高屋町 大字高屋東 2923番1　1号　4178番2号から5号まで　2924	1.68	0.43		0.69	0.1		0.45			H21.7.17

水系概要				所在地				指定概要					指定地の概況								他法令名称	登録年月日
等級	水系名	河川名	流域	事務所	市郡	字大名	字	年月日	種別	告示番号	新旧区分	区域	堤防	護岸	護岸	水門	樹林帯	その他		堤防		
												番2　6号及び7号　4179番2　8号　2924番5　9号　2924番1　　10号　2925番　11号　2926番1　12号　2932番13号3040番1　14号地先道路敷　3041番15号　2961番1　16号地先道路敷　2961番1　17号　2960番　18号地先河川敷　2957番1　19号　2957番1　20号地先道路敷　2956番3　51号　2956番2　52号　2938番2　53号　2937番　54号地先道路敷　2937番55号　2936番　56号　2933番57号　4185番1　58号　4185番2　59号　4185番4　60号　4190番2　61号　4191番1　62号　4192番1　63号　2921番2　64号及び65号地先河川敷　2921番2　66号地先道路敷　2922番7　67号地先道路敷　2922番1　68号 大字溝口 407番4　21号　607番1　22号　609番2　23号　620番2　24号　620番1　25号　677番　26号　678番1　27号地先河川敷　681番28号地先道路敷　823番2　29号地先道路敷　820番　30号　818番2　31号　815番3　32号地先道路敷　814番1　33号　888番3　34号888番5　35号　888番1　36号地先道路敷　880番37号及び38号　877番1　39号地先道路敷　875番1　40号地先道路敷　826番1　41号地先道路敷　569番1　42号及び43号地先道路敷　582番2　44号地先河川敷588番3　45号地先道路敷　589番　46号地先道路敷597番1　47号　603番1　48号地先道路敷　410番1　49号　408番1　50号									
2級	沼田川	入野川	溝口川	東広島	東広島市	高屋町 溝口		H20.2.7	国告	109	新規	次に掲げる土地に存する標柱1号から標柱40号までを順次結んだ線及び標柱1号と標柱40号を結んだ線に囲まれた土地の区域（昭和23年建設省告示第269号で指定した土地の区域を除く。） 広島県東広島市高屋町 高屋東2957番2地先道路敷1号 溝口 407番5　2号から4号まで　407番6　5号から7号まで　407番3　8号から15号まで　608番　16号　615番1　17号　620番2　18号及び19号　597番2地先道路敷20号　613番2　21号　611番2　22号から24号まで　609番2　25号から28号まで　604番3　29号から33号まで　410番4　34号及び35号　410番5　36号から38号まで　408番1地先道路敷39号　409番1地先道路敷40号	0.8	0.13			0.08		0.58	0		H21.7.17

水系概要				所在地				指定概要					指定地の概況								他法令名称	登録年月日
等　系	系　水	川	流	事	市　郡	字　大	字	年	種　示	番　示	種　定	区域	ア　ヘ	ヘ	ヘ	ヘ　材	ヘ	その他		ア　ヘ		
2級	黒瀬川	三永川	高尾川	東広島	東広島市	西条町 下三永	若山	H20.8.12	建告	975	新規	次に掲げる土地に存する標柱1号から14号までを順次結んだ線及び標柱1号と14号を結んだ線に囲まれた土地の区域 東広島市西条町下三永字若山 467番42　1号、467番43　2号、467番14　3号、467番80　4号から5号、467番81　7号から8号、467番48　9号から10号、467番47　11号、467番147　12号から13号、467番41　14号 字午王曽原731番2　6号	1.41	0.1	0	1.1	0.01	0.11	0.09	0		H20.11.7
2級	沼田川	入野川	溝口川	東広島	東広島市	高屋町 溝口		H21.4.2	国告	401	新規	次に掲げる土地並びにこれらの土地に接する河川及び道路の内その接している区間の河川敷及び道路敷(昭和23年12月27日 建設省告示第269号で指定した土地の区域及びH20年2月7日国土交通省告示第109号を除く。) 東広島市高屋町溝口 566番2及び566番3、568番3 及び 568番4、569番3、571番2、578番3、581番8、582番3、582番5、582番9、582番11及び582番12、588番3から588番5まで、589番2、596番2、597番2 及び597番3、603番4、603番7、613番2、620番3、621番5、676番3、677番2、680番2、681番2から 681番4 まで、697番3及び697番4、699番2、814番1、814番4、814番7、815番3、815番5及び815番6、815番8、815番11及び815番12、816番5、819番2、820番2、823番3 から823番5まで、826番2から826番4まで、827番4、828番2、877番3、880番2及び880番3、881番2、882番2、882番6、882番9、888番2から888番7まで	1.08	0.02		0.01	0.24	0.74	0.08	0		H21.7.17
1級	太田川	東川	名免羅川	東広島	東広島市	志和町 志和東	名免羅	H22.6.29	国告	701	新規	次に揚げる土地に存する標柱1号から標柱30号までを順次結んだ線及び標柱1号と標柱30号を結んだ線に囲まれた土地の区域 東広島市志和町志和東字名免羅 1034番1号、284番2号及び3号、287番3　4号、911番1　5号、281番1　6号及び7号、281番4　8号、281番38　9号、1018番　10号及び11号、932番地先水路12号、931番1　13号、931番2　14号、910番　25号及び26号、908　27号及び28号、905番29号、904番30号 東広島市志和町志和東字元広 136番15号から22号まで 東広島市志和町志和東字六日市 266番23号、257番24号	1.91	0.09	0	1.03	0.19	0	0.6	1		H23.1.13

水系概要				所在地				指定概要					指定地の概況								他法令	登録年月日
等級	系統名	河川名	流域	事務所	市郡	字大名	字	年月日	種別	番号	種別	区域	堤防（m）	護岸（m）	護岸（m）	護岸（m）	樹林帯（m）	その他		堤防（m）	名称	
1級	太田川	東川	名免羅川	東広島	東広島市	志和町 志和東	元広	H22.6.29	国告	701	新規	次に揚げる土地に存する標柱1号から標柱30号までを順次結んだ線及び標柱1号と標柱30号を結んだ線に囲まれた土地の区域 東広島市志和町志和東字名免羅 1034番1号、284番2号及び3号、287番3　4号、911番1　5号、281番1　6号及び7号、281番4　8号、281番38　9号、1018番　10号及び11号、932番地先水路12号、931番1　13号、931番2　14号、910番　25号及び26号、908番　27号及び28号、905番　29号、904番30号 東広島市志和町志和東字元広 136番15号から22号まで 東広島市志和町志和東字六日市 266番23号、257番24号	1.91	0.09	0	1.03	0.19	0	0.6	1		H23.1.13
1級	太田川	東川	名免羅川	東広島	東広島市	志和町 志和東	六日市	H22.6.29	国告	701	新規	次に揚げる土地に存する標柱1号から標柱30号までを順次結んだ線及び標柱1号と標柱30号を結んだ線に囲まれた土地の区域 東広島市志和町志和東字名免羅 1034番1号、284番2号及び3号、287番3　4号、911番1　5号、281番1　6号及び7号、281番4　8号、281番38　9号、1018番　10号及び11号、932番地先水路12号、931番1　13号、931番2　14号、910番　25号及び26号、908番　27号及び28号、905番29号、04番　　30号 東広島市志和町志和東字元広 136番15号から22号まで 東広島市志和町志和東字六日市 266番23号、257番24号	1.91	0.09	0	1.03	0.19	0	0.6	1		H23.1.13
2級	黒瀬川	イラスケ川	イラスケ川	東広島	東広島市	黒瀬町 津江	イラスケ	H27.3.25	国告	423	追加	次に掲げる土地に存する標柱1号から16号を順次結んだ線及び標柱1号と16号を結んだ線に囲まれた土地の区域（昭和25年建設省告示第1179号で指定した土地の区域を除く） 広島県東広島市黒瀬町津江字イラスケ 367番270地先道路敷1号から2号まで及び14号から16号まで、367番271　3号、367番260　4号、367番266　5号、638番4　6号及び7号、638番1地先河川敷8号、640番2　9号から11号まで、367番268　12号、367番267　13号	0.13				0.06	0.07		0		H28.5.20
2級	沼田川	沼田川	滝の川	東広島	東広島市	河内町 中河内		H30.5.28	国告	687	追加	広島県東広島市河内町中河内字外屋山1番1地内二等三角点中河内を基準点とし、次に掲げる土地に存する標柱1号から標柱8号までを順次結んだ線及び標柱1号と8号を結んだ線に囲まれた土地の区域(昭和32年建設省告示第	2.49	0.04		1.1	0.08		1.27	927		H30.6.28

水系概要				所在地				指定概要					指定地の概況								名称	他法令	月日	登録年
等	系	系	川	流	事	市	郡	字	大	字	年	種	示	番	示	種	定	区域	ヶ	ヘ	ヘ	ヘ	材	ヘ	その他		ヶ	ヘ		
																		878 号で指定した滝の川に掲げる土地の区域を除く。） 基準点から 208 度 43 分 50 秒　1259.576m の地点 1 号 標柱 1 号から 347 度 7 分 19 秒　221.898m の地点 2 号 標柱 2 号から 70 度 0 分 0 秒　24.064m の地点 3 号 標柱 3 号から 154 度 16 分 4 秒　57.776m の地点 4 号 標柱 4 号から 135 度 24 分 49 秒　75.788m の地点 5 号 標柱 5 号から 36 度 1 分 5 秒　112.186m の地点 6 号 標柱 6 号から 175 度 0 分 21 秒　163.863m の地点 7 号 標柱 7 号から 151 度 29 分 12 秒　92.621m の地点 8 号											
2 級	瀬野川	瀬野川	大元谷川	東広島	東広島市	八本松町		H31.4.9	国告	541	追加	広島県東広島市志和町冠字野平 818 番 39 地内四等三角点野平を基準点とし、次に掲げる土地に存する標柱 1 号から 48 号までを順次結んだ線及び標柱 1 号と 48 号を結んだ線に囲まれた土地の区域（昭和 40 年建設省告示第 365 号で指定した大元谷川に掲げる土地の区域を除く。） 基準点から 96 度 40 分 18 秒 1909.518m の地点 1 号 標柱 1 号から 342 度 19 分 45 秒 8.229m の地点 2 号 標柱 2 号から 356 度 4 分 5 秒 29.867m の地点 3 号 標柱 3 号から 71 度 55 分 46 秒 12.976m の地点 4 号 標柱 4 号から 71 度 25 分 7 秒 62.128m の地点 5 号 標柱 5 号から 86 度 46 分 38 秒 14.017m の地点 6 号 標柱 6 号から 67 度 11 分 48 秒 33.109m の地点 7 号 標柱 7 号から 59 度 52 分 3 秒 27.757m の地点 8 号 標柱 8 号から 63 度 40 分 37 秒 25.086m の地点 9 号 標柱 9 号から 101 度 15 分 43 秒 14.767m の地点 10 号 標柱 10 号から 59 度 53 分 57 秒 26.786m の地点 11 号 標柱 11 号から 55 度 13 分 47 秒 26.494m の地点 12 号 標柱 12 号から 64 度 22 分 33 秒 43.053m の地点 13 号 標柱 13 号から 75 度 21 分 57 秒 18.524m の地点 14 号 標柱 14 号から 93 度 40 分 19 秒 25.03m の地点 15 号 標柱 15 号から 102 度 28 分 2 秒 30.586m の地点 16 号 標柱 16 号から 251 度 43 分 7 秒 23.243m の地点 17 号 標柱 17 号から 140 度 33 分 42 秒 14.045m の地点 18 号 標柱 18 号から 222 度 13 分 21 秒 6.713m の地点 19 号 標柱 19 号から 309 度 52 分 43 秒 19.677m の地点 20 号 標柱 20 号から 246 度 14 分 37 秒 31.999m の地点 21 号 標柱 21 号から 232 度 6 分 44 秒 28.846m の地点 22 号 標柱 22 号から 175 度 8 分 13 秒 12.492m の地点 23 号 標柱 23 号から 234 度 50 分 35 秒 23.888m の地点 24 号 標柱 24 号から 268 度 35 分 40 秒 16.919m の地点 25 号 標柱 25 号から 228 度 14 分 7 秒 31.512m の地点 26 号 標柱 26 号から 245 度 27 分 14 秒 79.826m の地点 27 号 標柱 27 号から 143 度 57 分 51 秒 26.915m の地点 28 号	2.18	0	1.6	0.5	0	0.08	0	0			R2.4.30

水系概要				所在地				指定概要					指定地の概況								他法令名称	登録年月日
等級	水系名	河川名	流域	都道府県	市郡	大字	字	年月日	種別	番号	指定種別	区域	面積	山林	原野	牧場	林野	宅地	その他		面積	備考
												標柱 28 号から 133 度 46 分 42 秒 42.813m の地点 29 号 標柱 29 号から 151 度 11 分 58 秒 18.366m の地点 30 号 標柱 30 号から 164 度 40 分 43 秒 14.113m の地点 31 号 標柱 31 号から 157 度 8 分 29 秒 34.578m の地点 32 号 標柱 32 号から 152 度 50 分 13 秒 23.994m の地点 33 号 標柱 33 号から 122 度 40 分 55 秒 16.191m の地点 34 号 標柱 34 号から 150 度 26 分 29 秒 21.238m の地点 35 号 標柱 35 号から 220 度 36 分 60 秒 10.963m の地点 36 号 標柱 36 号から 295 度 24 分 19 秒 26.073m の地点 37 号 標柱 37 号から 309 度 55 分 25 秒 30.958m の地点 38 号 標柱 38 号から 327 度 57 分 50 秒 31.712m の地点 39 号 標柱 39 号から 341 度 31 分 40 秒 36.535m の地点 40 号 標柱 40 号から 313 度 1 分 54 秒 22.791m の地点 41 号 標柱 41 号から 288 度 15 分 42 秒 11.607m の地点 42 号 標柱 42 号から 258 度 18 分 19 秒 27.1m の地点 43 号 標柱 43 号から 243 度 11 分 44 秒 12.842m の地点 44 号 標柱 44 号から 262 度 43 分 37 秒 19.155m の地点 45 号 標柱 45 号から 231 度 17 分 39 秒 14.009m の地点 46 号 標柱 46 号から 257 度 33 分 53 秒 13.681m の地点 47 号 標柱 47 号から 328 度 8 分 18 秒 30.536m の地点 48 号										
1 級	太田川	半川	杉坂下川	東広島	東広島市	志和町 志和堀	住力山	R 元.11.14	国告	778	新規	広島県東広島市志和町志和堀字北中山 975 番地内四等三角点狐城を基準点とし、次に掲げる土地に存する標柱 1 号から 6 号までを順次結んだ線及び標柱 1 号と 6 号を結んだ線に囲まれた土地の区域 基準点から 97 度 5 分 42 秒　745.692m の地点 1 号 標柱 1 号から 102 度 7 分 20 秒　79.773m の地点 2 号 標柱 2 号から 132 度 0 分 52 秒　77.126m の地点 3 号 標柱 3 号から 179 度 39 分 40 秒　37.545m の地点 4 号 標柱 4 号から 269 度 33 分 40 秒　105.889m の地点 5 号 標柱 5 号から 297 度 26 分 19 秒　51.632m の地点 6 号	1.18			1.11	0.03		0.05	0	土砂災害防止法	R2.3.26
2 級	黒瀬川	三永川	本頭川	東広島	東広島市	西条町 下三永	本頭	R 元.11.14	国告	778	新規	次に掲げる土地に存する標柱 1 号から 20 号までを順次結んだ線及び標柱 1 号と 20 号を結んだ線に囲まれた土地の区域 基準点から 116 度 24 分 43 秒　1146.286m の地点 1 号 標柱 1 号から 238 度 52 分 28 秒　46.091m の地点 2 号 標柱 2 号から 147 度 09 分 16 秒　28.726m の地点 3 号 標柱 3 号から 101 度 45 分 32 秒　16.531m の地点 4 号 標柱 4 号から 101 度 55 分 40 秒　21.66m の地点 5 号 標柱 5 号から 101 度 27 分 60 秒　17.134m の地点 6 号 標柱 6 号から 194 度 43 分 15 秒　32.771m の地点 7 号 標柱 7 号から 348 度 56 分 08 秒　22.18m の地点 8 号 標柱 8 号から 300 度 27 分 22 秒　10.713m の地点 9 号	2.93	0.01	0	2.78	0.04	0	0.1	0		R2.3.26

水系概要				所在地				指定概要					指定地の概況								名称 他法令	月日 登録年
等 系	系 水	川	流	事	市 郡	字 大	字	年	種 示	番 示	種 定	区域	ア (	(	(	(林	(	その他		ア (		
												標柱 9 号から 277 度 03 分 09 秒　61.861m の地点 10 号 標柱 10 号から 264 度 33 分 50 秒　1.734m の地点 11 号 標柱 11 号から 317 度 25 分 09 秒　2.155m の地点 12 号 標柱 12 号から 317 度 22 分 10 秒　1.7m の地点 13 号 標柱 13 号から 2 度 56 分 30 秒　39.639m の地点 14 号 標柱 14 号から 26 度 26 分 43 秒　118.672m の地点 15 号 標柱 15 号から 329 度 50 分 13 秒　112.804m の地点 16 号 標柱 16 号から 61 度 09 分 16 秒　25.404m の地点 17 号 標柱 17 号から 143 度 27 分 21 秒　20.393m の地点 18 号 標柱 18 号から 103 度 34 分 20 秒　198.919m の地点 19 号 標柱 19 号から 209 度 51 分 05 秒　165.775m の地点 20 号										
2 級	三津大川	蚊無川	蚊無中西谷	東広島	東広島市	安芸津町三津	鳶ヶ巣及び蚊無奥	R 元.12.2	国告	866	新規	広島県東広島市安芸津町三津字中山 913 番内四等三角点中山を基準点とし、次に掲げる土地に存する標柱 1 号から 6 号までを順次結んだ線及び標柱 1 号と 6 号を結んだ線に囲まれた土地の区域 基準点から 261 度 59 分 04 秒 1220.653mの地点 1 号 標柱 1 号から 306 度 46 分 44 秒 71.229mの地点 2 号 標柱 2 号から 340 度 32 分 16 秒 85.557mの地点 3 号 標柱 3 号から 55 度 59 分 26 秒 24.576mの地点 4 号 標柱 4 号から 120 度 00 分 44 秒 87.987mの地点 5 号 標柱 5 号から 156 度 09 分 15 秒 70.801mの地点 6 号	0.9	0		0.59	0.03		0.28	0		R2.5.14
1 級	太田川	小野川	小野川左 3	東広島	東広島市	志和町別府	向イ山	R2.3.10	国告	265	新規	広島県東広島市志和町別府字王地ケ谷山 169 番 177 地内四等三角点王寺ケ谷を基準点とし、次に掲げる土地に存ずる標柱 1 号から 6 号までを順次結んだ線及び標柱 1 号と 6 号を結んだ線に囲まれた土地の区域 基準点から 346 度 16 分 30 秒 938.812mの地点 1 号 標柱 1 号から 305 度 55 分 06 秒 31.296mの地点 2 号 標柱 2 号から 1 度 53 分 36 秒 92.100mの地点 3 号 標柱 3 号から 42 度 57 分 26 秒 69.505mの地点 4 号 標柱 4 号から 144 度 27 分 36 秒 164.391mの地点 5 号 標柱 5 号から 253 度 04 分 58 秒 80.752mの地点 6 号	1.41			1.41				0	土砂災害防止法	R2.5.14

水系概要				所在地				指定概要					指定地の概況								他法令名称	登録年月日
等系	系	川	流	事	市郡	字大	字	年	種示	番示	種定	区域	ア	(	(	(	材	(	その他	ア	(	
2級	黒瀬川	三永川	大宮川	東広島	東広島市	西条町 下三永	竜王	R2.3.10	国告	265	新規	広島県東広島市西条町下三永字竜王127番地内三等三角点地王山を基準点とし、次に掲げる土地に存ずる標柱1号から14号までを順次結んだ線及び標柱1号と14号を結んだ線に囲まれた土地の区域 基準点から159度36分16秒615.091mの地点1号 標柱1号から321度16分13秒43.467mの地点2号 標柱2号から16度34分05秒111.865mの地点3号 標柱3号から70度25分23秒16.850mの地点4号 標柱4号から148度07分44秒91.701mの地点5号 標柱5号から197度46分28秒71.464mの地点6号 標柱6号から154度02分52秒23.034mの地点7号 標柱7号から182度29分14秒3.364mの地点8号 標柱8号から132度57分47秒10.962mの地点9号 標柱9号から112度12分51秒43.109mの地点10号 標柱10号から196度25分24秒5.567mの地点11号 標柱11号から289度56分27秒56.147mの地点12号 標柱12号から323度30分51秒18.736mの地点13号 標柱13号から358度58分06秒18.827mの地点14号	0.98	0		0.95	0.02		0.02	0	土砂災害防止法	R2.5.14
2級	黒瀬川	黒瀬川	小谷川	東広島	東広島市	黒瀬町 市飯田	野田ノ段	R2.7.9	国告	731	追加	広島県東広島市黒瀬町市飯田字海老根416番2地内四等三角点海老根山を基準点とし、次に掲げる土地に存する標柱1号から11号までを順次結んだ線及び標柱1号と11号を結んだ線に囲まれた土地の区域 基準点から192度6分18秒1014.282mの地点1号 標柱1号から70度38分15秒29.266mの地点2号 標柱2号から131度8分38秒53.720mの地点3号 標柱3号から140度49分55秒76.451mの地点4号 標柱4号から233度29分35秒52.804mの地点5号 標柱5号から295度33分49秒27.914mの地点6号 標柱6号から225度47分29秒188.686mの地点7号 標柱7号から325度24分9秒28.075mの地点8号 標柱8号から35度53分30秒142.853mの地点9号 標柱9号から0度16分1秒37.148mの地点10号 標柱10号から340度26分41秒23.241mの地点11号	1.77	0.03		1.68	0.05			0	土砂災害防止法	R2.8.21

水系概要				所在地				指定概要					指定地の概況								名称 他法令	月日 登録年
等 系	系	川	流	事	市 郡	字 大	字	年	種 示	番 示	種 定	区域	ア (	(	(	材	(	その他		ア (		
1級	太田川	半川	杉坂下川	東広島	東広島市	志和町 志和堀	住力	R2.11.19	国告	1384	追加	広島県東広島市志和町志和堀字北中山975番地内四等三角点狐城を基準点とし、次に掲げる土地に存する標柱1号から11号までを順次結んだ線、標柱11号と12号を令和元年国土交通省告示第778号で指定した同号1に掲げる土地の境界線に沿って結んだ線、標柱12号から14号までを順次結んだ線及び標柱1号と14号を結んだ線に囲まれた土地の区域 基準点から101度36分19秒686.975mの地点1号 標柱1号から306度14分57秒14.120mの地点2号 標柱2号から320度18分3秒11.167mの地点3号 標柱3号から322度53分45秒6.506mの地点4号 標柱4号から34度20分52秒22.711mの地点5号 標柱5号から331度16分36秒11.519mの地点6号 標柱6号から42度46分36秒23.731mの地点7号 標柱7号から157度23分26秒21.316mの地点8号 標柱8号から218度42分6秒29.888mの地点9号 標柱9号から128度11分46秒37.697mの地点10号 標柱10号から66度44分6秒45.602mの地点11号 標柱11号から191度2分50秒44.375mの地点12号 標柱12号から280度37分3秒48.531mの地点13号 標柱13号から321度27分49秒13.549mの地点14号	0.25	0	0	0.13	0.01	0	0.11	0	土砂災害防止法	R2.12.24
1級	太田川	半川	杉坂下川	東広島	東広島市	志和町 志和堀	住力山	R2.11.19	国告	1384	追加	広島県東広島市志和町志和堀字北中山975番地内四等三角点狐城を基準点とし、次に掲げる土地に存する標柱1号から11号までを順次結んだ線、標柱11号と12号を令和元年国土交通省告示第778号で指定した同号1に掲げる土地の境界線に沿って結んだ線、標柱12号から14号までを順次結んだ線及び標柱1号と14号を結んだ線に囲まれた土地の区域 基準点から101度36分19秒686.975mの地点1号 標柱1号から306度14分57秒14.120mの地点2号 標柱2号から320度18分3秒11.167mの地点3号 標柱3号から322度53分45秒6.506mの地点4号 標柱4号から34度20分52秒22.711mの地点5号 標柱5号から331度16分36秒11.519mの地点6号 標柱6号から42度46分36秒23.731mの地点7号 標柱7号から157度23分26秒21.316mの地点8号 標柱8号から218度42分6秒29.888mの地点9号 標柱9号から128度11分46秒37.697mの地点10号 標柱10号から66度44分6秒45.602mの地点11号 標柱11号から191度2分50秒44.375mの地点12号 標柱12号から280度37分3秒48.531mの地点13号 標柱13号から321度27分49秒13.549mの地点14号	0.25	0	0	0.13	0.01	0	0.11	0	土砂災害防止法	R2.12.24

水系概要				所在地				指定概要					指定地の概況								他法令名称	登録年月日
等系	系	川	流	事	市郡	字大	字	年	種	番	種	区域						その他				
2級	黒瀬川	黒瀬川	古河川支川	東広島	東広島市	八本松町吉川		R3.4.9	国告	353	新規	広島県安芸郡熊野町中溝6丁目1番1地内電子基準点広島熊野を基準点とし、次に掲げる土地に存する標柱1号から11号までを順次結んだ線及び標柱1号と11号を結んだ線に囲まれた土地の区域 基準点から51度16分12秒10496.114mの地点1号 標柱1号から147度40分35秒38.929mの地点2号 標柱2号から202度9分37秒69.874mの地点3号 標柱3号から296度7分16秒21.100mの地点4号 標柱4号から16度20分40秒56.797mの地点5号 標柱5号から293度56分15秒93.670mの地点6号 標柱6号から2度18分25秒38.170mの地点7号 標柱7号から86度58分56秒66.199mの地点8号 標柱8号から122度5分47秒33.237mの地点9号 標柱9号から196度9分54秒8.701mの地点10号 標柱10号から146度58分38秒8.213mの地点11号	0.74	0		0.73	0		0.01	0		R3.6.24
2級	黒瀬川	黒瀬川	古河川支川	東広島	東広島市	八本松町原		R3.4.9	国告	353	新規	広島県安芸郡熊野町中溝6丁目1番1地内電子基準点広島熊野を基準点とし、次に掲げる土地に存する標柱1号から11号までを順次結んだ線及び標柱1号と11号を結んだ線に囲まれた土地の区域 基準点から51度16分12秒10496.114mの地点1号 標柱1号から147度40分35秒38.929mの地点2号 標柱2号から202度9分37秒69.874mの地点3号 標柱3号から296度7分16秒21.100mの地点4号 標柱4号から16度20分40秒56.797mの地点5号 標柱5号から293度56分15秒93.670mの地点6号 標柱6号から2度18分25秒38.170mの地点7号 標柱7号から86度58分56秒66.199mの地点8号 標柱8号から122度5分47秒33.237mの地点9号 標柱9号から196度9分54秒8.701mの地点10号 標柱10号から146度58分38秒8.213mの地点11号	0.74	0		0.73	0		0.01	0		R3.6.24
2級	黒瀬川	黒瀬川	黒瀬川右3	東広島	東広島市	西条町郷曽	平原	R3.4.9	国告	353	新規	広島県東広島市西条町郷曽字平原575-27地先3級基準点No.1を基準点とし、次に掲げる土地に存する標柱1号から11号までを順次結んだ線及び標柱1号と11号を結んだ線に囲まれた土地の区域 基準点から129度56分37秒15.773mの地点1号 標柱1号から156度5分37秒79.910mの地点2号 標柱2号から218度46分10秒52.906mの地点3号 標柱3号から266度17分29秒58.549mの地点4号 標柱4号から344度56分23秒38.124mの地点5号 標柱5号から329度55分3秒17.596mの地点6号 標柱6号から27度43分23秒71.279mの地点7号 標柱7号から97度59分27秒28.464mの地点8号	0.93			0.89			0.04	0		R3.6.24

水系概要				所在地				指定概要					指定地の概況								他法令	登録年月日
等級	水系名	河川名	流域	都道府県	市郡	大字	字	年月日	指定種別	指示番号	指定種別	区域	宅地（ha）	田（ha）	畑（ha）	林（ha）	原野（ha）	その他		森林以外の農地（ha）	名称	
												標柱8号から16度22分20秒32.638mの地点9号 標柱9号から163度14分18秒14.394mの地点10号 標柱10号から106度39分23秒6.133mの地点11号										
2級	黒瀬川	黒瀬川	小谷川	東広島	東広島市	黒瀬町 市飯田	野田ノ段	R3.4.12	国告	364	追加	広島県東広島市黒瀬町市飯田字海老根416番2地内四等三角点海老根山を基準点とし、次に掲げる土地に存する標柱1号から7号までを順次結んだ線及び標柱1号と7号を結んだ線に囲まれた土地の区域 基準点から200度26分30秒973.204mの地点1号 標柱1号から115度4分44秒103.512mの地点2号 標柱2号から137度3分32秒49.087mの地点3号 標柱3号から214度44分16秒35.630mの地点4号 標柱4号から318度41分30秒68.988mの地点5号 標柱5号から292度21分41秒51.158mの地点6号 標柱6号から315度38分38秒40.146mの地点7号	0.44	0.03		0.39	0.03			0	土砂災害防止法	R3.6.24
1級	太田川	小野川	小野川左3	東広島	東広島市	志和町 別府	王地ヶ谷山	R3.4.12	国告	364	追加	広島県東広島市志和町別府字王地ヶ谷山169番177地内四等三角点「王寺ヶ谷」を基準点とし、次に掲げる土地に存する標柱1号から8号までを順次結んだ線、標柱8号と9号を令和2年国土交通省告示第265号で指定した同号2に掲げる土地の境界線に沿って結んだ線、標柱9号から22号までを順次結んだ線及び標柱1号と22号を結んだ線に囲まれた土地の区域 基準点から353度55分23秒678.641mの地点1号 標柱1号から38度33分43秒17.737mの地点2号 標柱2号から291度25分57秒12.873mの地点3号 標柱3号から309度19分28秒8.187mの地点4号 標柱4号から266度12分53秒17.177mの地点5号 標柱5号から333度8分37秒63.503mの地点6号 標柱6号から301度48分20秒100.668mの地点7号 標柱7号から353度48分51秒128.710mの地点8号 標柱8号から101度47分42秒70.187mの地点9号 標柱9号から171度8分52秒123.006mの地点10号 標柱10号から219度35分36秒7.917mの地点11号 標柱11号から142度0分50秒16.058mの地点12号 標柱12号から111度51分10秒5.373mの地点13号 標柱13号から134度43分53秒42.094mの地点14号 標柱14号から142度41分16秒12.173mの地点15号 標柱15号から237度37分30秒4.882mの地点16号 標柱16号から150度33分5秒23.051mの地点17号 標柱17号から134度36分55秒13.264mの地点18号 標柱18号から138度50分14秒6.033mの地点19号 標柱19号から119度3分5秒10.639mの地点20号 標柱20号から124度39分23秒22.648mの地点21号	1.19	0.02		1.06	0.08		0.03	0		R3.6.24

水系概要				所在地				指定概要					指定地の概況								他法令名称	登録年月日
等系	系	川	流	事	市郡	字大	字	年	種示	番示	種定	区域	ア	(	(	(	材	(	その他		(		
												標柱21号から169度53分13秒2.939mの地点22号										
1級	太田川	小野川	小野川左3	東広島	東広島市	志和町別府	向イ山	R3.4.12	国告	364	追加	広島県東広島市志和町別府字王地ヶ谷山169番177地内四等三角点「王寺ヶ谷」を基準点とし、次に掲げる土地に存する標柱1号から8号までを順次結んだ線、標柱8号と9号を令和2年国土交通省告示第265号で指定した同号2に掲げる土地の境界線に沿って結んだ線、標柱9号から22号までを順次結んだ線及び標柱1号と22号を結んだ線に囲まれた土地の区域 基準点から353度55分23秒678.641mの地点1号 標柱1号から38度33分43秒17.737mの地点2号 標柱2号から291度25分57秒12.873mの地点3号 標柱3号から309度19分28秒8.187mの地点4号 標柱4号から266度12分53秒17.177mの地点5号 標柱5号から333度8分37秒63.503mの地点6号 標柱6号から301度48分20秒100.668mの地点7号 標柱7号から353度48分51秒128.710mの地点8号 標柱8号から101度47分42秒70.187mの地点9号 標柱9号から171度8分52秒123.006mの地点10号 標柱10号から219度35分36秒7.917mの地点11号 標柱11号から142度0分50秒16.058mの地点12号 標柱12号から111度51分10秒5.373mの地点13号 標柱13号から134度43分53秒42.094mの地点14号 標柱14号から142度41分16秒12.173mの地点15号 標柱15号から237度37分30秒4.882mの地点16号 標柱16号から150度33分5秒23.051mの地点17号 標柱17号から134度36分55秒13.264mの地点18号 標柱18号から138度50分14秒6.033mの地点19号 標柱19号から119度3分5秒10.639mの地点20号 標柱20号から124度39分23秒22.648mの地点21号 標柱21号から169度53分13秒2.939mの地点22号	1.19	0.02		1.06	0.08		0.03	0		R3.6.24
2級	沼田川	沼田川	天神川	東広島	東広島市	河内町河戸	迫飛良	R3.9.8	国告	1214	新規	広島県東広島市河内町河戸字草ケ城489番1地内三等三角点草ケ城を基準点とし、次に掲げる土地に存する標柱1号から17号までを順次結んだ線及び標柱1号と17号を結んだ線に囲まれた土地の区域 基準点から242度02分41秒 1188.504mの地点1号 標柱1号から327度05分21秒 73.655mの地点2号 標柱2号から8度22分25秒 14.346mの地点3号 標柱3号から38度58分16秒 19.314mの地点4号 標柱4号から75度49分55秒 62.025mの地点5号 標柱5号から14度00分47秒 11.635mの地点6号 標柱6号から104度00分47秒 33.765mの地点7号 標柱7号から153度58分47秒 100.753mの地点8号	1.7	0.01	0	1.08	0.03	0	0.58	0	保安林	R3.10.28

水系概要				所在地				指定概要					指定地の概況								名称 他法令	月日 登録年
等 系	系 水	川	流	事	市 郡	字 大	字	年	種 示	番 示	種 定	区域	ア (	(	(	(林	(	その他		ア (		
												標柱 8 号から 201 度 42 分 23 秒 92.844m の地点 9 号 標柱 9 号から 241 度 22 分 21 秒 23.495m の地点 10 号 標柱 10 号から 274 度 57 分 28 秒 27.594m の地点 11 号 標柱 11 号から 320 度 24 分 50 秒 19.724m の地点 12 号 標柱 12 号から 6 度 39 分 00 秒 23.947m の地点 13 号 標柱 13 号から 106 度 27 分 47 秒 33.104m の地点 14 号 標柱 14 号から 348 度 24 分 27 秒 11.409m の地点 15 号 標柱 15 号から 328 度 20 分 21 秒 52.753m の地点 16 号 標柱 16 号から 219 度 41 分 08 秒 18.789m の地点 17 号										
2 級	沼田川	沼田川	天神川	東広島	東広島市	河内町 河戸	大名子	R3.9.8	国告	1214	新規	広島県東広島市河内町河戸字草ケ城 489 番 1 地内三等三角点草ケ城を基準点とし、次に掲げる土地に存する標柱 1 号から 17 号までを順次結んだ線及び標柱 1 号と 17 号を結んだ線に囲まれた土地の区域 基準点から 242 度 02 分 41 秒 1188.504m の地点 1 号 標柱 1 号から 327 度 05 分 21 秒 73.655m の地点 2 号 標柱 2 号から 8 度 22 分 25 秒 14.346m の地点 3 号 標柱 3 号から 38 度 58 分 16 秒 19.314m の地点 4 号 標柱 4 号から 75 度 49 分 55 秒 62.025m の地点 5 号 標柱 5 号から 14 度 00 分 47 秒 11.635m の地点 6 号 標柱 6 号から 104 度 00 分 47 秒 33.765m の地点 7 号 標柱 7 号から 153 度 58 分 47 秒 100.753m の地点 8 号 標柱 8 号から 201 度 42 分 23 秒 92.844m の地点 9 号 標柱 9 号から 241 度 22 分 21 秒 23.495m の地点 10 号 標柱 10 号から 274 度 57 分 28 秒 27.594m の地点 11 号 標柱 11 号から 320 度 24 分 50 秒 19.724m の地点 12 号 標柱 12 号から 6 度 39 分 00 秒 23.947m の地点 13 号 標柱 13 号から 106 度 27 分 47 秒 33.104m の地点 14 号 標柱 14 号から 348 度 24 分 27 秒 11.409m の地点 15 号 標柱 15 号から 328 度 20 分 21 秒 52.753m の地点 16 号 標柱 16 号から 219 度 41 分 08 秒 18.789m の地点 17 号	1.7	0.01	0	1.08	0.03	0	0.58	0	保安林	R3.10.28
1 級	太田川	関川	奥屋川右 1	東広島	東広島市	志和町 奥屋	江道	R4.8.1	国告	793	追加	広島県東広島市志和町奥屋字笠松山 185 番 9 地内四等三角点長者山を基準点とし、次に掲げる土地に存する標柱 1 号から 12 号までを順次結んだ線、標柱 12 号と 13 号を令和 2 年国土交通省告示第 265 号で指定した同号 3 に掲げる土地の境界線に沿って結んだ線、標柱 13 号から 31 号までを順次結んだ線及び標柱 1 号と 31 号を結んだ線に囲まれた土地の区域 基準点から 138 度 10 分 33 秒 1431.620m の地点 1 号 標柱 1 号から 243 度 01 分 29 秒 31.232m の地点 2 号 標柱 2 号から 291 度 00 分 32 秒 21.935m の地点 3 号 標柱 3 号から 274 度 46 分 19 秒 25.051m の地点 4 号 標柱 4 号から 271 度 04 分 38 秒 6.329m の地点 5 号	1.17	0.05		0.94	0.06		0.12	0		R4.9.22

水系概要				所在地				指定概要					指定地の概況								名称 他法令	月日 登録年
等 系	系 水	川	流	事	市 郡	字 大	字	年	種 示	番 示	種 定	区域	ア (	(	(	(林	(	その他		ア (		
												標柱 5 号から 281 度 22 分 39 秒 2.661m の地点 6 号 標柱 6 号から 265 度 43 分 09 秒 4.662m の地点 7 号 標柱 7 号から 261 度 56 分 50 秒 5.247m の地点 8 号 標柱 8 号から 224 度 23 分 06 秒 1.647m の地点 9 号 標柱 9 号から 252 度 12 分 20 秒 19.888m の地点 10 号 標柱 10 号から 268 度 23 分 26 秒 121.438m の地点 11 号 標柱 11 号から 301 度 03 分 08 秒 109.548m の地点 12 号 標柱 12 号から 43 度 08 分 37 秒 50.049m の地点 13 号 標柱 13 号から 128 度 32 分 59 秒 47.724m の地点 14 号 標柱 14 号から 116 度 03 分 09 秒 21.847m の地点 15 号 標柱 15 号から 98 度 54 分 26 秒 137.547m の地点 16 号 標柱 16 号から 143 度 06 分 53 秒 15.724m の地点 17 号 標柱 17 号から 83 度 05 分 56 秒 16.637m の地点 18 号 標柱 18 号から 81 度 58 分 42 秒 22.953m の地点 19 号 標柱 19 号から 124 度 20 分 24 秒 7.385m の地点 20 号 標柱 20 号から 78 度 55 分 46 秒 21.165m の地点 21 号 標柱 21 号から 1 度 08 分 48 秒 6.646m の地点 22 号 標柱 22 号から 355 度 17 分 53 秒 27.631m の地点 23 号 標柱 23 号から 18 度 32 分 48 秒 11.346m の地点 24 号 標柱 24 号から 3 度 04 分 58 秒 7.661m の地点 25 号 標柱 25 号から 12 度 15 分 25 秒 12.318m の地点 26 号 標柱 26 号から 144 度 58 分 20 秒 21.327m の地点 27 号 標柱 27 号から 273 度 11 分 31 秒 6.088m の地点 28 号 標柱 28 号から 190 度 57 分 01 秒 14.782m の地点 29 号 標柱 29 号から 173 度 25 分 44 秒 23.996m の地点 30 号 標柱 30 号から 112 度 25 分 59 秒 12.568m の地点 31 号										
1 級	太田川	関川	奥屋川右 1	東広島	東広島市	志和町奥屋	長者山	R4.8.1	国告	793	追加	広島県東広島市志和町奥屋字笠松山 185 番 9 地内四等三角点長者山を基準点とし、次に掲げる土地に存する標柱 1 号から 12 号までを順次結んだ線、標柱 12 号と 13 号を令和 2 年国土交通省告示第 265 号で指定した同号 3 に掲げる土地の境界線に沿って結んだ線、標柱 13 号から 31 号までを順次結んだ線及び標柱 1 号と 31 号を結んだ線に囲まれた土地の区域 基準点から 138 度 10 分 33 秒 1431.620m の地点 1 号 標柱 1 号から 243 度 01 分 29 秒 31.232m の地点 2 号 標柱 2 号から 291 度 00 分 32 秒 21.935m の地点 3 号 標柱 3 号から 274 度 46 分 19 秒 25.051m の地点 4 号 標柱 4 号から 271 度 04 分 38 秒 6.329m の地点 5 号 標柱 5 号から 281 度 22 分 39 秒 2.661m の地点 6 号 標柱 6 号から 265 度 43 分 09 秒 4.662m の地点 7 号 標柱 7 号から 261 度 56 分 50 秒 5.247m の地点 8 号 標柱 8 号から 224 度 23 分 06 秒 1.647m の地点 9 号	1.17	0.05		0.94	0.06		0.12	0		R4.9.22

水系概要				所在地				指定概要					指定地の概況								名称 他法令	月日 登録年
等系	系	川	流	事	市郡	字大	字	年	種示	番示	種定	区域	ヶ	ヘ	ヘ	ヘ	材	ヘ	その他	ヶ	ヘ		
												標柱 9 号から 252 度 12 分 20 秒 19.888m の地点 10 号 標柱 10 号から 268 度 23 分 26 秒 121.438m の地点 11 号 標柱 11 号から 301 度 03 分 08 秒 109.548m の地点 12 号 標柱 12 号から 43 度 08 分 37 秒 50.049m の地点 13 号 標柱 13 号から 128 度 32 分 59 秒 47.724m の地点 14 号 標柱 14 号から 116 度 03 分 09 秒 21.847m の地点 15 号 標柱 15 号から 98 度 54 分 26 秒 137.547m の地点 16 号 標柱 16 号から 143 度 06 分 53 秒 15.724m の地点 17 号 標柱 17 号から 83 度 05 分 56 秒 16.637m の地点 18 号 標柱 18 号から 81 度 58 分 42 秒 22.953m の地点 19 号 標柱 19 号から 124 度 20 分 24 秒 7.385m の地点 20 号 標柱 20 号から 78 度 55 分 46 秒 21.165m の地点 21 号 標柱 21 号から 1 度 08 分 48 秒 6.646m の地点 22 号 標柱 22 号から 355 度 17 分 53 秒 27.631m の地点 23 号 標柱 23 号から 18 度 32 分 48 秒 11.346m の地点 24 号 標柱 24 号から 3 度 04 分 58 秒 7.661m の地点 25 号 標柱 25 号から 12 度 15 分 25 秒 12.318m の地点 26 号 標柱 26 号から 144 度 58 分 20 秒 21.327m の地点 27 号 標柱 27 号から 273 度 11 分 31 秒 6.088m の地点 28 号 標柱 28 号から 190 度 57 分 01 秒 14.782m の地点 29 号 標柱 29 号から 173 度 25 分 44 秒 23.996m の地点 30 号 標柱 30 号から 112 度 25 分 59 秒 12.568m の地点 31 号										
1 級	太田川	関川	奥屋川右 1	東広島	東広島市	志和町奥屋	高鉢山	令和 4 年 8 月 1 日	国告	793	追加	広島県東広島市志和町奥屋字笠松山 185 番 9 地内四等三角点長者山を基準点とし、次に掲げる土地に存する標柱 1 号から 12 号までを順次結んだ線、標柱 12 号と 13 号を令和 2 年国土交通省告示第 265 号で指定した同号 3 に掲げる土地の境界線に沿って結んだ線、標柱 13 号から 31 号までを順次結んだ線及び標柱 1 号と 31 号を結んだ線に囲まれた土地の区域 基準点から 138 度 10 分 33 秒 1431.620m の地点 1 号 標柱 1 号から 243 度 01 分 29 秒 31.232m の地点 2 号 標柱 2 号から 291 度 00 分 32 秒 21.935m の地点 3 号 標柱 3 号から 274 度 46 分 19 秒 25.051m の地点 4 号 標柱 4 号から 271 度 04 分 38 秒 6.329m の地点 5 号 標柱 5 号から 281 度 22 分 39 秒 2.661m の地点 6 号 標柱 6 号から 265 度 43 分 09 秒 4.662m の地点 7 号 標柱 7 号から 261 度 56 分 50 秒 5.247m の地点 8 号 標柱 8 号から 224 度 23 分 06 秒 1.647m の地点 9 号 標柱 9 号から 252 度 12 分 20 秒 19.888m の地点 10 号 標柱 10 号から 268 度 23 分 26 秒 121.438m の地点 11 号 標柱 11 号から 301 度 03 分 08 秒 109.548m の地点 12 号 標柱 12 号から 43 度 08 分 37 秒 50.049m の地点 13 号	1.17	0.05		0.94	0.06		0.12	0		R4.9.22

水系概要				所在地				指定概要					指定地の概況								名称	他法令	月日	登録年
等	系	系	川	流	事	市	郡	字	大	字	年	種	番	種	定	区域	ア	(	(	(	材	(	その他		ア	(			
																標柱 13 号から 128 度 32 分 59 秒 47.724m の地点 14 号 標柱 14 号から 116 度 03 分 09 秒 21.847m の地点 15 号 標柱 15 号から 98 度 54 分 26 秒 137.547m の地点 16 号 標柱 16 号から 143 度 06 分 53 秒 15.724m の地点 17 号 標柱 17 号から 83 度 05 分 56 秒 16.637m の地点 18 号 標柱 18 号から 81 度 58 分 42 秒 22.953m の地点 19 号 標柱 19 号から 124 度 20 分 24 秒 7.385m の地点 20 号 標柱 20 号から 78 度 55 分 46 秒 21.165m の地点 21 号 標柱 21 号から 1 度 08 分 48 秒 6.646m の地点 22 号 標柱 22 号から 355 度 17 分 53 秒 27.631m の地点 23 号 標柱 23 号から 18 度 32 分 48 秒 11.346m の地点 24 号 標柱 24 号から 3 度 04 分 58 秒 7.661m の地点 25 号 標柱 25 号から 12 度 15 分 25 秒 12.318m の地点 26 号 標柱 26 号から 144 度 58 分 20 秒 21.327m の地点 27 号 標柱 27 号から 273 度 11 分 31 秒 6.088m の地点 28 号 標柱 28 号から 190 度 57 分 01 秒 14.782m の地点 29 号 標柱 29 号から 173 度 25 分 44 秒 23.996m の地点 30 号 標柱 30 号から 112 度 25 分 59 秒 12.568m の地点 31 号											

2-6　普通河川整備（河川）

災害河港課
令和6年3月1日現在

番号	水系概要			所在			起点（下流）		終点（上流）		延長(m)
	水系名	幹川名	河川名	市	町	大字	位置	備考	位置	備考	
1	黒瀬川	黒瀬川	瓜(きつね)川	東広島	西条	寺家	合流点	（二）黒瀬川	暗渠出口	四歩一池	775.0
4	〃	〃	西条東川	〃	〃	〃	合流点	111 実竹川	断面変化点	－	1,498.6
6	〃	番蔵川	切川	〃	〃	〃	合流点	（二）番蔵川	暗渠出口	－	1,356.4
8	〃	〃	堤川	〃	〃	〃	合流点	（二）番蔵川	水門	用水路	1,577.5
9	〃	〃	大曽場川	〃	〃	下見	合流点（BOX 出口）	（二）番蔵川	断面変化点	－	2,549.6
13	〃	中川	吉土実川	〃	〃	土与丸	合流点（BOX 出口）	（二）中川	断面変化点	－	1,240.7
14	〃	〃	吉土実東川	〃	〃	〃	合流点	13　吉土実川	断面変化点	山陽本線	873.1
15	〃	〃	中尾川	〃	〃	助実	合流点	（二）中川	堰堤まで	治山施設	1,949.7
17	〃	〃	大平川	〃	〃	〃	合流点	15　中尾川	合流点まで	－	712.0
22	〃	〃	中川	〃	〃	吉行	県管理地点	（二）中川	断面変化点	集水桝	1,124.6
24	〃	黒瀬川	湯本川	〃	〃	御薗宇	合流点	（二）黒瀬川	落差工	国道 375 号	952.1
30	〃	桧山川	桧山川	〃	〃	郷曽	県管理地点	（二）桧山川	断面変化点	集水桝	364.6
31	〃	松板川	大谷川	〃	〃	森近	合流点	（二）松板川	道路改良地点まで	－	1,328.4
32	〃	〃	遅熊川	〃	〃	〃	合流点	（二）松板川	耕地部終りまで	－	1,357.9
33	〃	〃	松板川	〃	〃	〃	合流点	千足池	暗渠入口	－	2,755.9
36	〃	黒瀬川	新開川	〃	〃	下三永	構造物始まり	三永水源地	暗渠出口	－	815.1
111	〃	〃	実竹川	〃	〃	寺家	合流点	（二）黒瀬川	断面変化点	－	1,412.8
111-1	〃	〃	実竹川	〃	〃	寺家	合流点	111　実竹川	暗渠入口	－	995.9
113	〃	松板川	下長野川	〃	〃	福本	合流点	33　松板川	落差工上	第二千足池	661.0
114	〃	黒瀬川	新町川	〃	〃	御薗宇	合流点	（二）黒瀬川	池まで	速池	1,142.5
125	〃	小田山川	小田山川	〃	〃	郷曽	県管理点	（二）小田山川	④合流点	－	1,206.4
125-1	〃	小田山川	小田山川支川	〃	〃	〃	合流点	（普）小田山川	④合流点	－	693.3
127	〃	三永川	簾川	〃	〃	上三永	合流点	（普）三永川	集水桝まで	広島中央ｴｺﾊﾟｰｸとの管理境界	1,373.0
128	〃	花ヶ迫川	花ヶ迫川	〃	〃	寺家	県管理地点	（砂）花ヶ迫川	③横断施設-（a）道路	管渠 HPφ700 出口	123.9
129	〃	中川	吉行工業団地川１号	〃	〃	西条吉行東２丁目	合流点	（二）中川	河川始まり	－	595.7
130	〃	中川	吉行工業団地川２号	〃	〃	西条吉行東１丁目	合流点	（二）中川	河川始まり	－	906.1
45	〃	戸坂川	戸坂川	〃	八本松	吉川	合流点	（二）戸坂川	BOX 入口	新ヶ池	525.7
47-1	〃	古河川	中渡川支川	〃	〃	吉川	合流点	47：（普）中渡川	⑥断面規制	管渠 HPφ600 出口	322.5
48	〃	古河川	下横野川	〃	〃	原	合流点	（二）古河川	構造物終り	－	1,243.3
49	〃	温井川	中横野川	〃	〃	〃	合流点	（砂）戸石川	断面変化点	－	1,451.2
49-1	〃	〃	中横野川	〃	〃	〃	合流点	49　中横野川	BOX 入口	－	263.9
52	〃	〃	温井川	〃	〃	〃	合流点	（二）温井川	堰堤まで	管理不明堰堤	914.7
53	〃	〃	小倉川	〃	〃	〃	合流点	52　温井川	堰堤まで	治山施設	584.5
53-1	〃	〃	中長沢川	〃	〃	〃	合流点	52：（普）温井川	ため池まで	－	1103.7
54	〃	〃	二瀬川	〃	〃	〃	合流点	（二）温井川	落差工上	七ッ池	1,542.8
55	〃	〃	上曽場川	〃	〃	原	合流点	（二）温井川	合流点	－	765.0
86	瀬野川	瀬野川	大谷原川	〃	〃	宗吉	合流点	87　宗吉川	暗渠出口	志和インター線	489.8

番号	水系概要			所在			起点（下流）		終点（上流）		延長(m)
	水系名	幹川名	河川名	市	町	大字	位置	備考	位置	備考	
87	瀬野川	瀬野川	宗吉川	東広島	八本松	宗吉	合流点	（二）瀬野川	堰堤まで	治山施設	1,607.6
115	黒瀬川	黒瀬川	迫田川	〃	〃	米満	合流点	（二）二瀬川	構造物終り	－	973.2
117	〃	〃	桂川	〃	〃	篠	合流点	（二）黒瀬川	BOX 入口	－	1,072.4
123	瀬野川	瀬野川	宗吉川１号	〃	〃	宗吉	合流点	（二）瀬野川	構造物終り	－	805.1
124	〃	〃	宗吉川２号	〃	〃	〃	合流点	87　宗吉川	池まで	－	676.0
132	黒瀬川	黒瀬川	篠川	〃	〃	篠	合流点	（二）黒瀬川	床固工まで	－	602.4
134	〃	戸石川	戸石川支川	〃	〃	原	合流点	（砂）戸石川	⑥断面規制	BOX 出口	165.2
136	〃	古河川	古河川	〃	〃	〃	県管理地点	（二）古河川	取水堰まで	－	1,738.3
137	―	―	大山川	〃	〃	飯田	ため池から	－	河川（水路）始まり	集水桝	1,271.5
138	黒瀬川	深堂川	大正池排水路	〃	〃	正力	合流点	（二）深堂川	ため池まで	－	1,003.5
59	沼田川	入野川	西山川	〃	高屋	稲木	合流点	（二）入野川	暗渠出口	－	1,502.6
60	〃	〃	稲木川	〃	〃	〃	合流点	（二）入野川	堰堤まで	－	2,091.6
61	〃	〃	栗本川	〃	〃	〃	合流点	（二）入野川	断面変化点	－	1,821.2
62	〃	宮領川	白鳥川	〃	〃	宮領	合流点	（二）宮領川	断面変化点	－	522.4
65	〃	杵原川	杵原川	〃	〃	杵原	県管理地点	（二）杵原川	断面変化点	－	2,138.3
67	〃	二百石川	二百石川	〃	〃	〃	合流点（BOX 出口）	（二）二百石川	断面変化点	－	987.2
69	〃	入野川	毎井川（ついい）	〃	〃	高屋堀	合流点	（砂）萩原川	ため池まで	－	1,910.1
70	〃	〃	宮原川	〃	〃	高屋東	合流点	（二）入野川	断面変化点	－	1,474.1
71-1	〃	入寺川	丸内川	〃	〃	〃	合流点(BOX 出口)	71　丸内川	落差工上	－	898.4
72	〃	〃	岩谷川	〃	〃	〃	合流点	（二）入寺川	BOX 入口	－	1,990.8
72-1	〃	〃	岩谷川	〃	〃	〃	合流点	72　岩谷川	断面変化点	－	299.9
72-2	〃	〃	岩谷川	〃	〃	〃	合流点	72　岩谷川	断面変化点	－	113.9
74	〃	入野川	重兼川	〃	〃	小谷	合流点	（二）入野川	落差工上	－	2,538.4
75	〃	〃	扱和川（こわ）	〃	〃	〃	合流点	（二）入野川	堰堤まで	管理不明堰堤	2,101.1
76	〃	〃	迫谷川	〃	〃	〃	合流点	（砂）惣田地川	構造物終り	－	1,205.1
78	〃	〃	惣田地川	〃	〃	〃	合流点	（二）入野川	県管理地点	（砂）惣田地川	2,058.0
79-2	〃	造賀川	小竹川	〃	〃	造賀	合流点	79 小竹川	断面変化点	－	182.0
82	〃	〃	武則川	〃	〃	〃	合流点	（二）造賀川	堰堤まで	－	1,938.0
83	〃	〃	大谷川	〃	〃	〃	合流点	（二）造賀川	谷止工まで	取水機能あり	1,384.2
84	〃	〃	恋文字川	〃	〃	〃	合流点	（二）造賀川	構造物終り	－	2,066.2
142	〃	萩原川	萩原川支川	〃	〃	高屋堀	合流点	（砂）萩原川	耕地部終り	－	187.5
143	〃	造賀川	造賀川支川	〃	〃	造賀	合流点	（二）造賀川	暗渠出口まで	－	165.8
145	〃	宮領川	桧山川	〃	〃	桧山	合流点	59：（普）西山川	河川始まり	－	813.5
88	瀬野川	椛坂川	橋本川	〃	志和	七条椛坂	県管理地点	（二）椛坂川	ため池まで	－	722.7
89	〃	〃	椛坂川	〃	〃	〃	合流点（BOX 出口）	88　橋本川	暗渠出口	－	1,673.8
90	〃	瀬野川	政光川	〃	〃	冠	合流点	（二）瀬野川	断面変化点	－	1,368.7
92	〃	〃	入野川	〃	〃	〃	合流点	（二）瀬野川	堰まで	－	1,788.0
93	太田川	冠川	六才池川	〃	〃	奥屋	合流点	（一）冠川	断面変化点	－	1,042.8
94	〃	関川	島田川	〃	〃	〃	合流点	（一）関川	堰堤まで	－	674.4
97	〃	東川	上只川	〃	〃	志和東	合流点	（砂）大谷川	断面変化点	－	302.9
98	〃	〃	阿原川	〃	〃	〃	合流点	（一）東川	③横断施設-（ｃ）谷止工	副堤	1,833.8

番号	水系概要			所在			起点（下流）		終点（上流）		延長(m)
	水系名	幹川名	河川名	市	町	大字	位置	備考	位置	備考	
101	太田川	東川	隠地川	東広島	志和	内	合流点	(砂) 内川	ため池まで	－	853.8
102	〃	〃	後休川	〃	〃	志和堀	合流点（BOX 出口）	(一) 東川	組立水路終り	－	485.6
103	〃	関川	植木川	〃	〃	〃	合流点（BOX 出口）	(一) 関川	落差工	－	1,528.0
106	〃	〃	小沢川	〃	〃	志和西	合流点（暗渠出口）	107　馬宿川	耕地部終りまで	－	1,065.6
107	〃	〃	馬宿川	〃	〃	〃	合流点	(一) 関川	断面変化点	－	1,016.5
118	〃	東川	六日市川	〃	〃	志和東	合流点	(一) 東川	暗渠入口	－	679.4
119	〃	半川	半川	〃	〃	志和堀	県管理地点	(一) 半川	暗渠入口	－	492.6
120	〃	〃	杉坂川	〃	〃	〃	合流点	(一) 半川	堰堤まで	治山施設	346.7
139	〃	〃	杉坂上川	〃	〃	〃	県管理地点	(一) 半川	③横断施設-（C）床固工	－	119.2
140	〃	関川	関川山川	〃	〃	〃	合流点	(一) 関川	③横断施設-（C）谷止工	－	66.4
2	黒瀬川	黒瀬川	藁茅川	〃	黒瀬	市飯田	合流点	(二) 黒瀬川	堰堤まで	治山施設	1,468.4
3	〃	〃	小谷川支川	〃	〃	〃	合流点	(砂)小谷川	耕地部終り	－	1,460.9
4	〃	〃	砂川	〃	〃	切田	合流点	(二) 黒瀬川	ため池まで	砂池	1,144.7
5	〃	〃	明治橋上川	〃	〃	〃	合流点	(二) 黒瀬川	暗渠出口	－	463.1
6	〃	〃	明治橋下川	〃	〃	〃	合流点	(二) 黒瀬川	断面変化点	－	137.3
7	〃	〃	海老根川	〃	〃	市飯田	合流点	(二) 黒瀬川	構造物終り	－	267.0
8	〃	〃	洗川	〃	〃	上保田	合流点	(二) 黒瀬川	治山施設まで	－	1,000.5
9	〃	〃	溝川	〃	〃	楢原	合流点	(二) 黒瀬川	ため池まで	溝池	1,596.4
11	〃	〃	松ヶ瀬川	〃	〃	丸山	合流点	(二) 黒瀬川	断面変化点	－	120.5
12	〃	〃	田津原川	〃	〃	川角	合流点	(二) 黒瀬川	①構造物終り	－	3,182.0
13	〃	〃	桧谷川	〃	〃	川角	合流点	12 田津原川	堰堤まで	治山施設	770.0
14	〃	〃	岡郷川	〃	〃	乃美尾	合流点	12 田津原川	ため池まで	岡郷池	959.6
15	〃	〃	田津原川支川	〃	〃	〃	合流点	12 田津原川	断面変化点	－	1,183.2
16	〃	〃	上池川	〃	〃	〃	合流点	15 田津原支川	断面変化点	－	143.9
17	〃	〃	亀ノ首川	〃	〃	丸山	合流点	(二) 黒瀬川	ため池まで	亀ノ首池	1,432.6
18	〃	〃	保光川	〃	〃	乃美尾	合流点	(二) 黒瀬川	水路分岐点	－	2,047.3
19	〃	〃	高藤川	〃	〃	南方	合流点	(二) 黒瀬川	断面変化点	－	660.7
21	〃	〃	大樋川	〃	〃	乃美尾	合流点	(二) 黒瀬川	県管理地点	(砂)大樋川	1,127.7
26	〃	〃	小多田南川	〃	〃	小多田	合流点	(二) 黒瀬川	断面変化点	－	318.3
28	〃	〃	かがら川	〃	〃	宗近柳谷	BOX 入口	黒瀬ダム	耕地部終り	－	545.5
29	〃	イラスケ川	昭和川	〃	〃	津江	合流点	(二) イラスケ川	ため池まで	昭和池	1,558.0
30	〃	〃	後畑川	〃	〃	〃	合流点	(二) イラスケ川	堰堤まで	治山施設	867.8
34	〃	〃	雁叉川	〃	〃	〃	合流点	(二) イラスケ川	ため池まで	雁叉池	430.7
35	〃	〃	イラスケ川１号	〃	〃	〃	合流点	(二) イラスケ川	耕地部終り	－	819.8
36	〃	〃	山ノ神川	〃	〃	〃	合流点	35 イラスケ川１号	床固工	治山施設	865.1
40	〃	神洗川	神洗川	〃	〃	大多田	県管理地点	(二) 神洗川	床固工	治山施設	1,130.0
42	〃	猿田川	猿田川	〃	〃	宗近柳国	県管理地点	(二) 猿田川	暗渠入口	－	1,418.6
43	〃	〃	下新池川	〃	〃	南方	合流点	42 猿田川	暗渠入口	－	614.8
48	〃	竹保川	保田川	〃	〃	国近	合流点	(二) 竹保川	耕地部終り	－	1,833.3
53	〃	笹野川	新池川	〃	〃	兼広	BOX 出口	新池	東呉用地線まで	東広島呉道路	260.5
54	〃	光路川	光路川	〃	〃	楢原	県管理地点	(二) 光路川	BOX 出口	総開池	594.0
56	〃	〃	光路川２号	〃	〃	〃	合流点	(二) 光路川	構造物終り	－	800.0

番号	水系概要			所在			起点（下流）		終点（上流）		延長(m)
	水系名	幹川名	河川名	市	町	大字	位置	備考	位置	備考	
57	黒瀬川	長谷川	西灰床川	東広島	黒瀬	津江	市境	呉市	断面変化点	－	550.9
3	沼田川	沼田川	西の谷川	〃	福富	久芳	福富ダム用地界	福富ダム	断面変化点	－	950.9
10	〃	〃	市組川	〃	〃	竹仁	合流点	（二）沼田川	断面変化点	－	420.2
15	〃	造賀川	田河内川	〃	〃	上戸野	合流点	（砂）吉永屋川	断面変化点	－	1,950.8
16	〃	〃	宮光川	〃	〃	〃	合流点	（砂）吉永屋川	断面変化点	－	1,133.1
3	〃	椋梨川	上反田川	〃	豊栄	安宿	合流点	（二）椋梨川	構造物終り	－	281.0
4	〃	〃	見土路川	〃	〃	〃	合流点	（二）椋梨川	断面変化点	－	380.0
5	〃	〃	信川	〃	〃	〃	合流点	（二）椋梨川	断面変化点	－	1,200.0
6	〃	〃	長田川	〃	〃	〃	合流点	5 信川	（二）椋梨川	－	1,273.0
7	〃	〃	草津川	〃	〃	〃	合流点	（二）椋梨川	取水堰まで	－	1141.7
8	〃	〃	中屋川	〃	〃	〃	合流点	（二）椋梨川	BOX 入口	－	1,057.0
9	〃	〃	門出川	〃	〃	〃	合流点	6　長田川	県道まで	－	431.0
10	〃	〃	神郷川	〃	〃	〃	合流点	（二）椋梨川	耕地部終り	－	255.0
11	〃	〃	中村川	〃	〃	〃	合流点	（二）椋梨川	構造物終り	－	373.0
12	〃	〃	石原川	〃	〃	〃	合流点	（二）椋梨川	BOX 入口	－	619.0
13	〃	〃	聖光川	〃	〃	〃	合流点	（二）椋梨川	構造物終り	－	749.0
14	〃	〃	古市川	〃	〃	鍛冶屋	合流点	（二）椋梨川	構造物終り	－	1,097.0
15	〃	〃	開川	〃	〃	〃	合流点	（二）椋梨川	断面変化点	－	670.0
17	〃	〃	家信川	〃	〃	乃美	合流点	（二）椋梨川	ため池まで	－	675.0
18	〃	〃	鶴ノ巣川	〃	〃	〃	合流点	（二）椋梨川	構造物終り	－	982.0
19	〃	西原川	砂田川	〃	〃	〃	合流点	（二）西原川	構造物終り	－	952.0
22	〃	椋梨川	鳥打川	〃	〃	別府	合流点	（二）椋梨川	断面変化点	－	479.0
23	〃	〃	羽根尾川	〃	〃	〃	合流点	24 米山川	組立水路終り	－	931.0
24	〃	〃	米山川	〃	〃	清武	合流点	（二）椋梨川	暗渠入口	－	2,688.0
25	〃	〃	二又川	〃	〃	〃	合流点	（二）椋梨川	暗渠入口	－	773.0
32	〃	霜降川	小原川	〃	〃	清武	合流点	（二）霜降川	暗渠入口	－	861.0
33	〃	〃	篠江川	〃	〃	〃	合流点	（二）霜降川	ため池まで	－	1,180.0
37	〃	〃	東山川	〃	〃	〃	合流点	（砂）末盛川	断面変化点		185.0
41	〃	能良川	東能良川	〃	〃	能良	県管理地点	（二）能良川	断面変化点	－	174.0
42	〃	〃	安田川	〃	〃	〃	合流点	（二）能良川	構造物終り	－	840.0
43	江の川	吉原川	吉日南川	〃	〃	吉原	合流点	（一）吉原川	断面変化点	－	2,278.0
44	〃	〃	光福寺川	〃	〃	〃	合流点	（一）吉原川	断面変化点	－	178.0
45	〃	〃	森丈川	〃	〃	〃	合流点	（一）吉原川	耕地部終り	－	824.0
49	〃	敷地川	番ノ木川	〃	〃	〃	県管理地点	（一）敷地川	構造物終り	－	985.0
50	〃	〃	下り松川	〃	〃	〃	合流点	（一）敷地川	断面変化点	－	1,265.0
51	〃	〃	奥谷川	〃	〃	〃	合流点	49 番ノ木川	断面変化点	－	1,019.0
7	沼田川	沼田川	宮西川	〃	河内	河戸	合流点	（二）沼田川	暗渠出口	－	187.5
9	〃	〃	天神川	〃	〃	〃	合流点	（二）沼田川	構造物終り	－	252.9
11	〃	〃	前畑川	〃	〃	戸野	合流点	（二）沼田川	BOX 入口	－	1,342.6
12	〃	〃	名郷谷川	〃	〃	〃	堰上	（二）沼田川	断面変化点	－	1,596.3
13	〃	小田川	小田川	〃	〃	小田	県管理地点	（二）小田川	暗渠出口	－	1,833.6

番号	水系概要			所在			起点（下流）		終点（上流）		延長(m)
	水系名	幹川名	河川名	市	町	大字	位置	備考	位置	備考	
14	〃	〃	柳谷川	東広島	河内	〃	合流点	13　小田川	暗渠出口	－	714.9
16	〃	入野川	奥谷川	〃	〃	入野	合流点	（二）入野川	耕地部終り	－	702.1
17	〃	〃	金堀川	〃	〃	〃	合流点	（二）入野川	町境	高屋町	947.0
20	〃	大谷川	打森川	〃	〃	〃	合流点	（二）大谷川	断面変化点	－	1,506.4
23	沼田川	大谷川	大谷川	〃	〃	入野	県管理地点	（二）大谷川	暗渠出口	－	1,037.0
24	〃	門谷川	門谷川	〃	〃	〃	県管理地点	（二）門谷川	断面変化点	－	494.4
25	〃	杣木川	杣木川	〃	〃	〃	県管理地点	（二）杣木川	断面変化点	－	1,538.0
28	〃	後畑川	後畑川	〃	〃	戸野	県管理地点	（二）後畑川	③横断施設-（a）道路	－	769.1
29	〃	宇山川	郷川	〃	〃	宇山	合流点	（二）宇山川	断面変化点	－	38.8
33	〃	〃	野武士川	〃	〃	〃	合流点	31　長谷川	BOX 入口	－	1,063.5
34	〃	入寺川	産湯川	〃	〃	入野	合流点	（二）入寺川	⑥断面規制	－	73.3
2	木谷郷川	木谷郷川	防地川	〃	安芸津	木谷	合流点	（二）木谷郷川	断面変化点	－	1,094.2
4	三畝川	三畝川	三畝川	〃	〃	〃	県管理地点	（二）三畝川	堰堤まで	治山施設	971.8
5	〃	〃	ちしゃ投川	〃	〃	〃	合流点	4 三畝川	耕地部終り	－	717.4
6	高野川	高野川	上大田川	〃	〃	大田	合流点	（砂）太田川	耕地部終り	－	415.2
9	三津大川	三津大川	隠岐支川 2 号	〃	〃	三津	合流点	（砂）隠畑川	耕地部終り	－	552.4
11	〃	〃	栗岡川	〃	〃	〃	合流点（BOX 出口）	（二）三津大川	堰堤まで	砂防貯水ダム	538.7
12	〃	〃	岩伏川	〃	〃	〃	合流点	呼岩池	耕地部終り	－	828.8
12-1	〃	〃	岩伏川支川	〃	〃	〃	合流点	12　岩伏川	耕地部終り	－	964.7
14	〃	〃	糸谷川	〃	〃	〃	合流点	昭和池	堰堤まで	治山施設	1,277.1
15	〃	〃	大峠川	〃	〃	〃	合流点	（砂）市之畑川	耕地部終り	－	503.7
17	蛇道川	蛇道川	小畑川	〃	〃	風早	合流点	（二）蛇道川	耕地部終り	－	1,200.9
19	―	―	二馬手川 2 号	〃	〃	木谷	合流点（BOX 出口）	調整池	ため池まで	－	487.9
23	―	―	友国川	〃	〃	〃	合流点（橋下流側）	海	断面変化点	－	538.7
25	―	―	上条川	〃	〃	木谷	合流点（橋下流側）	海	ため池まで	ひょうたん池	1,440.0
26	―	―	三津川	〃	〃	三津	合流点（BOX 出口）	海	現地確認可能な位置まで	－	181.5
26-1	―	―	三津川支川	〃	〃	〃	合流点	26　三津川	現地確認可能な位置まで	－	135.2
27	―	―	川端川	〃	〃	〃	合流点（BOX 出口）	海	断面変化点	－	378.4
27-1	―	―	川端川支川 1 号	〃	〃	〃	合流点	27　川端川	現地確認可能な位置まで	－	100.9
28	―	―	宮崎川	〃	〃	〃	合流点（橋下流側）	海	流水方向変化点	－	1,154.5
29	―	―	立花川	〃	〃	〃	合流点	28　宮崎川	構造物終り	－	2,073.1
31	―	―	前水除川	〃	〃	風早	合流点（橋下流側）	海	暗渠出口	－	2,558.6
31-2	―	―	前水除川支川 2 号	〃	〃	〃	合流点	31　前水除川	暗渠出口	－	374.6
33	―	―	宇造川	〃	〃	〃	合流点	海	県管理地点	（砂）宇造川	1,109.5
34	―	―	原川	〃	〃	風早	合流点（BOX 出口）	海	断面変化点	－	318.5
35	―	―	小久保川	〃	〃	〃	合流点（橋下流側）	安芸津港	堰堤まで	治山施設	1,452.5
35-3	―	―	小久保川支川 3 号	〃	〃	〃	合流点	35　小久保川	BOX 入口	－	249.3
41	―	―	太郎水川 1 号	〃	〃	小松原	合流点	（砂）太郎水川	断面変化点	－	139.1
42	―	―	新池川	〃	〃	〃	合流点	（砂）太郎水川	断面変化点	－	346.0
44	―	―	吉末川	〃	〃	風早	吉末橋下流端（海）まで	国道 185 号	⑥断面規制	断面変化/暗渠入口-	277.9
45	三津大川	三津大川	三津大川支川	〃	〃	三津	県管理地点	（二）三津大川	③横断施設-(c)谷止工	－	393.8
48	木谷郷川	木谷郷川	東神谷川	〃	〃	木谷	県管理地点	（二）木谷郷川	③横断施設-(c)谷止工	－	150.8

番号	水系概要			所在			起点（下流）		終点（上流）		延長(m)
	水系名	幹川名	河川名	市	町	大字	位置	備考	位置	備考	
49	〃	〃	木谷郷川支川	東広島	安芸津	木谷	県管理地点	（二）木谷郷川	③横断施設-(c)谷止工	-	374.8
51	高野川	大田川	大田川支川	〃	〃	大田	県管理地点	（砂）大田川	③横断施設-(a)谷止工	管渠 HPφ600 出口	390.0

2-7　普通河川整備（市所有の廃止ため池）

農林整備課・災害河港課
令和6年2月現在

名称	所在地	規模	
		総貯水量（千 m3）	堤高（m）
四分一池	西条町寺家 4546	9.06	3.2
大地面池	西条町西条 183	2.5	3.7
神池	西条町吉行 2187	3.09	4.3
諏訪池	西条東北町 514-1	0.4	2.1
団子池	西条町寺家 4533	2.275	2.4
蓮池	西条町寺家 5104	0.609	2.9
奥の池	八本松町飯田 308	6.15	2.5
新池	八本松東三丁目 2769-1	1.4	1.8
大正池	八本松飯田五丁目 1244-1	3.92	3.9
藤原池	安芸津町木谷 166	0.2	5
河内西池	西条町寺家 4257	1.17	2.5
新池	西条町寺家 2920	3.17	3.5
宗吉第２ため池	八本松西四丁目 2420 番地及び八本松西五丁目 2421 番地	不明※面積は 430m2	不明
新池	八本松南三丁目 2249-2	2.3	3
吉ヶ池	八本松飯田五丁目 909	6	2.7
かがつ池	八本松飯田五丁目 908	2.26	2.5
はらだ池	八本松飯田五丁目 907	0.6	3.8
松川池	八本松飯田五丁目 906	0.8	2.4
西の窪池	八本松町飯田八丁目 1022-1	1.872	2
車池	八本松町飯田字清水川 2249-1	4.4	3
米池	八本松東五丁目 2255	2.25	2
皿池	八本松町飯田字清水川 2258-1	1.19	2.5
新矢池	八本松町飯田 1814	0.154	1.6
宮池３号	西条町寺家 2921	2.112	6.8
松尾池	西条町寺家 4520	1.89	3
七ツ池３号（上池）	西条町御薗宇 3755	6	2.75

2-8　急傾斜地崩壊危険区域一覧

広島県砂防課
令和5年2月1日時点

指定区域名称	所在地					指定概要				急傾斜地の概況							人家戸数(戸)	芸予地震に関する特例
	地域事務所	郡市	区町村	大字	字	指定年月日	告示番号	指定種別	区域	指定面積 急傾斜地(a)	隣接区域(a)	計(a)	高さ(m)	勾配(°)	地質	土層の深度(m)		
砂原上地区	東広島	東広島市	安芸津町	木谷	東原	S45.3.27	281	新規	次に掲げる地番の土地に存する標柱1号から3号までを順次結んだ線，標柱3号と4号を町道飛妻線沿いに結んだ線，標柱4号と5号を結んだ線，標柱5号と6号を道路沿いに結んだ線および標柱1号と6号を町道砂原下之谷線沿いに結んだ線に囲まれた区域。 豊田郡安芸津町大字木谷字東原3272-1　1号、3302　2号、3300-1　3号、3284-1　4号、3285　5号、3272-1　6号	9.24	18.1	27.4	8	50	粘質土シルト	3	17	無
中河内地区	東広島	東広島市	河内町	中河内	高田正道	S45.12.15	1058	新規	次に掲げる地番の土地に存する標柱1号から7号までを順次結んだ線および標柱1号と7号を県道竹原吉田線沿いに結んだ線に囲まれた区域。 賀茂郡河内町大字中河内字高田1138-3　1・2号、1115-3　3号、1115-6　4号　〃　〃 〃　字正道1144-6　5号、1172　6号、1146-1　7号	18.4		18.4					7	無
砂原上地区（追加）	東広島	東広島市	安芸津町	木谷	東原原	S46.10.1	860	追加	次に掲げる地番の土地に存する標柱1号から5号までを順次結んだ線および標柱1号と5号を昭和45年3月27日広島県告示第281号で指定した土地沿いに結んだ線に囲まれた区域。ただし，標柱5号は昭和45年3月27日広島県告示第281号で指定した土地に存する標柱4号と同一とする。 豊田郡安芸津町大字木谷字東原3298-1　1号、3275　4号、3284-1　5号 〃　〃　〃　原　1211　2号、1213　3号	36.8	33.5	70.3	35	47	粘性土シルト交り	3	9	無
木谷保育所上地区	東広島	東広島市	安芸津町	木谷	原	S46.10.1	860	新規	次に掲げる地番の土地に存する標柱1号から5号までを順次結んだ線および標柱1号と5号を結んだ線に囲まれた区域。 豊田郡安芸津町大字木谷字原1218-3　1号、1218　2号、1217　3号、1217-3　4号、1218-15号	28.6	18.3	46.9	17	58	粘性土シルト交り	3	6	無
宮ノ首地区	東広島	東広島市	豊栄町	清武	本郷大町山	S49.1.16	34	新規	次に掲げる地番の土地に存する標柱1号から8号までを順次結んだ線および標柱1号と8号を県道吉舎豊栄線沿いに結んだ線に囲まれた区域。 賀茂郡豊栄町大字清武字本郷352-3　1・2号、357　3号、354　4号 〃　〃　〃　大町山1576　5号、1569　6号 〃　〃　〃　本郷337　7号、338-1　8号	31.4	57.4	88.8	14	58	中性層	3	15	無
馬場田地区	東広島	東広島市	豊栄町	吉原	瀬賀山	S49.1.16	34	新規	次に掲げる地番の土地に存する標柱1号から5号までを順次結んだ線および標柱1号と5号を県道吉舎豊栄線沿いに結んだ線に囲まれた区域。 賀茂郡豊栄町大字吉原字瀬賀山2608-18　1・2号、2608-20　3号、2608-3　4号、2608-5　5号	24.4	32.5	56.9	17.5	64	中性層	3	5	無
雲下地区	東広島	東広島市	安芸津町	木谷	湯盛浜田雲下	S50.3.25	294	新規	次に掲げる地番の土地に存する標柱1号から6号までを順次結んだ線および標柱1号と6号を結んだ線に囲まれた区域。 豊田郡安芸津町大字木谷字湯盛115-2　1号、115-6　2号、115-11　3号、 〃　〃　〃　浜田320-1　4号、 〃　〃　〃　雲下91-1　5・6号	19.9	4.8	24.7	25	59	軟岩	1	16	無
砂原地区	東広島	東広島市	安芸津町	木谷	東原原	S50.3.25	294	新規	次に掲げる地番の土地に存する標柱1号から6号までを順次結んだ線および標柱1号と6号を結んだ線に囲まれた区域。 豊田郡安芸津町大字木谷字東原3275　1号、 〃　〃　〃　原　1217-7　2号、1217　3号、1222-1　4号、1233-9　5号、1213　6号	55.3	17.8	73.1	31.5	40	粘性土	3	4	無

指定区域名称	所在地					指定概要				急傾斜地の概況							人家戸数(戸)	芸予地震に関する特例
										指定面積								
	地域事務所	郡市	区町村	大字	字	指定年月日	告示番号	指定種別	区域	急傾斜地(a)	隣接区域(a)	計(a)	高さ(m)	勾配(°)	地質	土層の深度(m)		
三津地区	東広島	東広島市	安芸津町	三津	古城 胡町 浜町 段平	S52.7.29	561	新規	次に掲げる地番の土地に存する標柱1号から13号までを順次結んだ線および標柱1号と13号を結んだ線に囲まれた土地の区域。 豊田郡安芸津町大字三津字古城3744　1号 〃　〃　〃　胡町4159-2　2号 〃　〃　〃　浜町4013-1　3号、4009　4号 〃　〃　〃　段平2-1　5号及び6号 〃　〃　〃　胡町4152-2　7号、4149　8号、4150　9号 〃　〃　〃　段平7-1　10号及び11号、11-2　12号 〃　〃　〃　古城3745　13号	76	43.3	119	25	45	花崗班岩礫交り	1	54	無
宗吉地区	東広島	東広島市	八本松町	宗吉	中山	S57.1.8	11	新規	次に掲げる土地に存する標柱1号から4号までを順次結んだ線および標柱1号と4号を結んだ線に囲まれた土地の区域。 東広島市八本松町大字宗吉字中山458-1プラス、460プラス甲、295-6プラス、甲260-2　1号から4号まで	10.8	25.8	36.6					4	無
小田地区	東広島	東広島市	河内町	小田	十の組	S57.1.8	11	新規	次に掲げる土地に存する標柱1号から8号までを順次結んだ線および標柱1号と8号を結んだ線に囲まれた土地の区域。 賀茂郡河内町大字小田字十の組1307　1号、1301-2　2号、1301-4　3号、1298-1　4号、1296　5号、1317-3　6号及び7号、1314　8号	34.1	22.5	56.5	11	60	粘土質		5	無
砂利山地区	東広島	東広島市	安芸津町	三津	段平 三尾	S59.7.30	743	新規	次に掲げる土地に存する標柱1号から9号までを順次結んだ線および標柱1号と9号を結んだ線に囲まれた土地の区域。 豊田郡安芸津町大字三津字段平1-9　1号、1-1　2号 〃　〃　〃　三尾2　3号及び4号、1-1　5号及び6号、1　7号、4-3　8号 〃　〃　〃　段平2-12　9号	22.6	13.7	36.3	26	45	軟岩	0.5	8	無
八本松駅裏地区	東広島	東広島市	八本松町	飯田	茱萸迫	S60.3.18	280	新規	次に掲げる土地に存する標柱1号から7号までを順次結んだ線および標柱1号と7号を結んだ線に囲まれた土地の区域。 東広島市八本松町大字飯田字茱萸迫1565　1号、1566　2号、1569　3号及び4号、1572　5号、1570　6号、1562　7号	8.52	7.86	16.4					13	無
小伏地区	東広島	東広島市	安芸津町	三津	鎌倉 小伏	S61.2.13	138	新規	次に掲げる土地に存する標柱1号から8号までを順次結んだ線および標柱1号と8号を結んだ線に囲まれた土地の区域。 豊田郡安芸津町大字三津字鎌倉72-2　1号 〃　〃　〃　小伏3440-1　2号、3446-4　3号、3455　4号、3461　5号、3462-4　6号 〃　〃　〃　鎌倉67　7号、72-1　8号	28	53.5	81.4	13	50	軟岩	0.5	24	無
米満地区	東広島	東広島市	八本松町	米満		S61.7.17	661	新規	次に掲げる土地に存する標柱1号から4号までを順次結んだ線および標柱1号と4号を市道正力米満線沿いに結んだ線に囲まれた土地の区域。 東広島市八本松町米満206-20　1号、558　2号、210-1　3号、559　4号	6	14.3	20.3	8	44	軟石及礫	2	6	無
下ノ谷東地区	東広島	東広島市	安芸津町	木谷	市後 奥迫	S61.12.25	1130	新規	次に掲げる土地に存する標柱1号から9号までを順次結んだ線および標柱1号と9号を結んだ線に囲まれた土地の区域。 豊田郡安芸津町大字木谷字市後3606-1　1号 〃　〃　〃　奥迫1479　2号、1482-1　3号、1490　4号、1488　5号 〃　〃　〃　市後3542　6号、3564-1　7号、3585　8号、3591-2　9号	106	52.2	158	35	43	礫質土	0.5	7	無
木谷尻地区	東広島	東広島市	安芸津町	木谷	木谷尻	S61.12.25	1130	新規	次に掲げる土地に存する標柱1号から6号までを順次結んだ線および標柱1号と6号を結んだ線に囲まれた土地の区域。 豊田郡安芸津町大字木谷字木谷尻1611-8　1号、1607-3　2号から5号まで、1611-24　6号	10.2	6.7	16.9	14	47	礫質土	0.5	7	無
下ノ谷西地区	東広島	東広島市	安芸津町	木谷	下ノ谷 原	H元.2.20	212	新規	次に掲げる土地に存する標柱1号から8号までを順次結んだ線及び標柱1号と8号を結んだ線に囲まれた土地の区域。 豊田郡安芸津町大字木谷字下ノ谷3391　1号 〃　〃　〃　原1238-1　2号、1245-6　3号、1245-5　4号、1245-1　5号、 〃　〃　〃　下ノ谷3185　6号、3177-1　7号、3379-4　8号			131					11	無

指定区域名称	所在地					指定概要				急傾斜地の概況							人家戸数(戸)	芸予地震に関する特例
										指定面積								
	地域事務所	郡市	区町村	大字	字	指定年月日	告示番号	指定種別	区域	急傾斜地(a)	隣接区域(a)	計(a)	高さ(m)	勾配(°)	地質	土層の深度(m)		
白市駅前地区	東広島	東広島市	高屋町	小谷		H元.3.27	390	新規	次に掲げる土地に存する標柱1号から10号までを順次結んだ線及び標柱1号と10号を結んだ線に囲まれた土地の区域。 東広島市高屋町大字小谷3394-1　1号、3399-1　2号、3397-1　3号、 3397-4　4号及び5号、3398　6号及び7号、 3357-8　8号から10号まで	5.21	9.24	14.5	10	50	花崗岩	0.5	7	無
小谷地区	東広島	東広島市	高屋町	小谷		H2.3.12	304	新規	次に掲げる土地に存する標柱1号から8号までを順次結んだ線及び標柱1号と8号を結んだ線に囲まれた土地の区域。 東広島市高屋町大字小谷6085　1号、6086-1　2号、6089-7　3号から5号まで、 3299-5地先　(県道敷)6号、3299-1　7号、3296　8号	14.8	7.39	22.2					6	無
白市駅前B地区	東広島	東広島市	高屋町	小谷		H2.3.12	304	新規	次に掲げる土地に存する標柱1号から9号までを順次結んだ線及び標柱1号と9号を結んだ線に囲まれた土地の区域。 東広島市高屋町大字小谷3389-6　1号、3391-2　2号、3391-1　3号及び4号、 3392-6　5号、3392-5　6号、3392-1　7号、 3389-1　8号及び9号	1.83	2.26	4.09					5	無
下ノ谷北地区	東広島	東広島市	安芸津町	郷	土居 東中山 出口	H2.10.18	1058	新規	次に掲げる土地に存する標柱1号から11号までを順次結んだ線及び標柱1号と11号を結んだ線に囲まれた土地の区域。 豊田郡安芸津町大字郷字土居3183　1号 〃　〃　〃　東中山1159-1　2号及び3号、1158-2　4号、1156-1　5号、 1146-1　6号、1152-1　7号、 〃　〃　〃　出口1230　8号、1252　9号、 〃　〃　〃　土居3171-2　10号、3180-8　11号	81.9	66.9	149	17.5	43	礫質土	1	12	無
向組地区	東広島	東広島市	安芸津町	三津	高下 向組 栗岡 石丸	H2.10.18	1058	新規	次に掲げる土地に存する標柱1号から12号までを順次結んだ線及び標柱1号と12号を結んだ線に囲まれた土地の区域。 豊田郡安芸津町大字三津字高下2610　1号、2618-1　2号、 〃　〃　〃　向組430　3号、429　4号、425-2　5号 〃　〃　〃　栗岡425-1　6号、2689　7号、甲2688　8号及び9号、 〃　〃　〃　丁2688　10号、 〃　〃　〃　石丸2629-1　11号、2622-1地先（町道敷）12号	96.7	111	208	17.2	41	礫質土	0.5	16	無
小松原保野地区	東広島	東広島市	安芸津町	小松原	宮ノ首 保野	H2.10.18	1058	新規	次に掲げる土地に存する標柱1号から15号までを順次結んだ線及び標柱1号と15号を結んだ線に囲まれた土地の区域。 豊田郡安芸津町大字小松原字宮ノ首1062-1　1号、1008-1　2号、1003-1　3号、 342-1　4号、 〃　〃　〃　保野339-2　5号、345-8　6号、345-12　7号、 353-113　8号、353-112　9号、 353-73　10号及び11号、353-2　12号、 345-37　13号、345-1　14号 〃　〃　〃　宮ノ首1062-2　15号	55.7	33.1	88.8	17.6	49	礫質土	1	12	無
木谷尻地区（追加）	東広島	東広島市	安芸津町	木谷	木谷尻	H2.10.18	1058	追加	次に掲げる地番の土地に存する標柱1号から7号までを順次結んだ線，標柱7号と8号を昭和61年12月15日広島県告示第1130号（以下「告示」という。）で指定した土地沿いに結んだ線及び標柱1号と8号を告示で指定した土地沿いに結んだ線に囲まれた土地の区域。 ただし，標柱7号は告示で指定した土地に存する標柱6号と同一とし，標柱1号と7号は告示で指定した土地に存する標柱5号と6号を結んだ線上と，標柱1号と6号を結んだ線上にそれぞれ存するものとする。 豊田郡安芸津町大字木谷字木谷尻1607-3　1号、1611-3　2号、1611-13　3号、 1611-5　4号、1611-11　5号、1611-27　6号、 1611-24　7号及び8号	11.7	17.3	29	15.6	51.5	礫質土	0.5	6	無

指定区域名称	所在地					指定概要				急傾斜地の概況							人家戸数(戸)	芸予地震に関する特例
	地域事務所	郡市	区町村	大字	字	指定年月日	告示番号	指定種別	区域	指定面積 急傾斜地(a)	隣接区域(a)	計(a)	高さ(m)	勾配(°)	地質	土層の深度(m)		
木谷保育所上地区（追加）	東広島	東広島市	安芸津町	郷	原 一貫田	H2.10.18	1058	追加	次に掲げる土地に存する標柱6号，1号及び2号を昭和46年10月1日広島県告示第860号（以下「告示」という。）で指定した土地沿いに順次結んだ線，標柱2号から6号までを順次結んだ線に囲まれた土地の区域。ただし，標柱6号と1号は告示で指定した土地に存する標柱1号と2号と同一とし，標柱2号は告示で指定した土地に存する標柱2号と3号を結んだ線上に存するものとする。 豊田郡安芸津町大字郷字原1218　1号、1217　2号、1219-1　3号、 〃　〃　〃　一貫田3515-1　4号及び5号、3517-2地先　6号	21.8	29.2	51	19.4	45.5	礫質土	1	6	無
田尾側地区	東広島	東広島市	高屋町	小谷		H4.3.30	442	新規	次に掲げる土地に存する標柱1号から10号までを順次結んだ線及び標柱1号と10号を結んだ線に囲まれた土地の区域。 東広島市高屋町大字小谷1809　1号、1808　2号、1800-4　3号、5526　4号及び5号、 1776-2　6号から8号まで、1799-3　9号、1809　10号	14	15.2	29.2					6	無
小竹地区	東広島	東広島市	高屋町	造賀		H6.12.28	1153	新規	次に掲げる土地に存する標柱1号から8号までを順次結んだ線及び標柱1号と8号を結んだ線に囲まれた土地の区域。 東広島市高屋町大字造賀7899　1号、17010　2号及び3号、17013-1　4号、 7885　5号、7892　6号、7895-1　7号及び8号	8.96	16.5	25.5					6	無
信曽地区	東広島	東広島市	安芸津町	三津	信曽 大丸目	H7.12.21	1309	新規	次に掲げる土地に存する標柱1号から10号までを順次結んだ線及び標柱1号と10号を結んだ線に囲まれた土地の区域。 豊田郡安芸津町大字三津字信曽2277　1号、 〃　〃　〃　大丸目761　2号、760　3号から5号まで、 〃　〃　〃　信曽2217　6号、2232-1地先（里道敷）7号、2255　8号、 2263-2　9号、2268　10号	65.5	59.4	125	28.5	41.5	礫交り土	1	11	無
湯盛地区	東広島	東広島市	安芸津町	木谷	湯盛 三尾	H7.12.21	1309	新規	次に掲げる土地に存する標柱1号から11号までを順次結んだ線及び標柱1号と11号を結んだ線に囲まれた土地の区域。 豊田郡安芸津町大字木谷字湯盛85-2地先（里道敷）1号、 〃　〃　〃　三尾15-3　2号、 〃　〃　〃　湯盛93地先（里道敷）3号、172　4号、160　5号、 157-1　6号、96-3　7号、99-3　8号、 87-2　9号及び10号、86-2　11号	32.5	76	109	12.4	37	礫交り土	1	12	無
岡郷地区	東広島	東広島市	黒瀬町	乃美尾	岡郷	H9.3.24	346	新規	次に掲げる土地に存する標柱1号から8号までを順次結んだ線及び標柱1号と8号を結んだ線に囲まれた土地の区域 賀茂郡黒瀬町大字乃美尾字岡郷4248-1　1号、 〃　〃　〃　丸子554-1　2号、 〃　〃　〃　丸子山561-3　3号、561-7　4号、561-17　5号、 〃　〃　〃　岡5020-1　6号、5003-1　7号、 〃　〃　〃　岡郷4219-4　8号	95.8	63.8	160	17.5	45	花崗岩		10	無
印内地区	東広島	東広島市	安芸津町	三津	中ノ坊 中山 城ヶ下	H10.1.16	45	新規	次に掲げる土地に存する土地に存する標柱1号から9号までを順次結んだ線及び標柱1号と9号を結んだ線に囲まれた土地の区域 豊田郡安芸津町三津字中ノ坊1455-1　1号、 〃　〃　〃　字中山932-1　2号、甲926-5　3号、 〃　〃　〃　中ノ坊1488-1　4号、1488-1地先里道敷　5号、 1481-2地先里道敷　6号、1465-2地先里道敷　7号、 甲1450-1　8号、 〃　〃　〃　城ヶ下1372-1　9号	78.7	94.5	173	15	44	礫交土	1	11	無
雲下地区（追加）	東広島	東広島市	安芸津町	木谷	湯盛 浜田 雲下	H10.1.16	45	追加	次に掲げる土地に存する標柱1号と2号を昭和50年3月25日広島県告示第294号（以下「告示」という。）で指定した土地沿いに結んだ線，標柱2号から6号までを順次結んだ線及び標柱6号と1号を結んだ線に囲まれた土地の区域。ただし，標柱1号及び2号は「告示」で指定した土地に存する標柱3号及び4号と同一とする。 豊田郡安芸津町木谷字湯盛115-11　1号、 〃　〃　〃　字浜田320-1　2号、321-1　3号、4号及び5号、 〃　〃　〃　字雲下91-16　6号	4.98	10.4	15.4	10.1	45	礫交土	1	2	無

指定区域名称	所在地					指定概要				急傾斜地の概況							人家戸数(戸)	芸予地震に関する特例
	地域事務所	郡市	区町村	大字	字	指定年月日	告示番号	指定種別	区域	指定面積 急傾斜地(a)	隣接区域(a)	計(a)	高さ(m)	勾配(°)	地質	土層の深度(m)		
海印寺地区	東広島	東広島市	安芸津町	三津	海印寺 呑海寺 古城	H10.1.16	45	新規	次に掲げる土地に存する標柱1号から15号までを順次結んだ線及び標柱1号と15号を結んだ線に囲まれた土地の区域 豊田郡安芸津町三津字海印寺3596　1号、3541-3　2号、3551　3号及び4号、 3554　5号、3539-1　6号、3526　7号、 3524-1地先里道敷　8号、 〃　〃　〃　字呑海寺3768-1　9号、 〃　〃　〃　字海印寺42-1　10号、 〃　〃　〃　字古城3751　11号、3754-1　12号、 〃　〃　〃　字呑海寺3758-3　13号、 〃　〃　〃　字海印寺3564-2　14号、3576-1　15号	88.8	157	246	16	44	礫交土	1	33	無
小伏地区（追加）	東広島	東広島市	安芸津町	三津	小伏 鎌倉 海印寺	H10.1.16	45	追加	次に掲げる土地に存する標柱1号，2号，3号及び4号を昭和61年2月13日広島県告示第138号（以下「告示」という。）で指定した土地沿いに結んだ線，標柱4号から6号までを順次結んだ線及び標柱6号と1号を結んだ線に囲まれた土地の区域。ただし，標柱2号，3号及び4号は「告示」で指定した土地に存する標柱5号，6号及び7号と同一とする。 豊田郡安芸津町三津字小伏3460-1　1号、3461　2号、3462-4　3号、 〃　〃　〃　字鎌倉67-1　4号、 〃　〃　〃　字海印寺3541-3　5号、 〃　〃　〃　字小伏3465　6号	5.27	13.5	18.8	15	35	輝緑岩	0.5	6	無
大芝南地区	東広島	東広島市	安芸津町	風早	本谷	H10.1.16	45	新規	次に掲げる土地に存する標柱1号から10号までを順次結んだ線及び標柱1号と10号を結んだ線に囲まれた土地の区域 豊田郡安芸津町風早字本谷2563-2　1号、2563-8　2号、2564-1　3号、2564-8　4号、 2569-1　5号、2568-4地先町道敷　6号、 2566-1地先町道敷　7号、2515-3　8号、2521-2　9号、 2563-11　10号	50.1	91.8	142	15	44	礫交土	1	13	無
丸山地区	東広島	東広島市	黒瀬町	丸山	真の本 竜王前	H10.4.30	564	新規	次に掲げる土地に存する標柱1号から7号までを順次結んだ線及び標柱1号と7号を結んだ線に囲まれた土地の区域 賀茂郡黒瀬町大字丸山字真の本1055-8地先国道敷　1号、1082地先里道敷　2号、 〃　〃　〃　字竜王前165-1　3号、4号び5号、164-2　6号、 〃　〃　〃　字真の本1055-2地先国道敷　7号	37.8	28.6	66.5	17	33	花崗岩	2	11	無
三畝地区	東広島	東広島市	安芸津町	木谷	三畝 寺下 郷	H10.4.30	564	新規	次に掲げる土地に存する標柱一号から八号までを順次結んだ線及び標柱一号と八号を結んだ線に囲まれた土地の区域 豊田郡安芸津町大字木谷字三畝1356-2　1号、913-3　2号、909-1　3号、903　4号、 〃　〃　〃　字寺下2424-2地先町道敷　5号、 〃　〃　〃　字郷1312-3　6号、1318地先町道敷　7号、 〃　〃　〃　字三畝1328-3地先町道敷　8号	61.9	58.6	121	19.9	40	礫交り土	1	20	無
小松原地区	東広島	東広島市	安芸津町	小松原	庄田 大番	H10.4.30	564	新規	次に掲げる土地に存する標柱1号から7号までを順次結んだ線及び標柱1号と7号を結んだ線に囲まれた土地の区域。 豊田郡安芸津町大字小松原字庄田676-1地先里道敷　1号、 〃　〃　〃　字大番671-5　2号、626　3号、622-2　4号、607-1　5号、 606　6号、604　7号	22.9	7.92	30.8	7.93	48	風化岩	1	11	無
田尾側地区（追加）	東広島	東広島市	高屋町	小谷		H10.4.30	564	追加	次に掲げる土地に存する標柱1号と2号を平成4年3月30日広島県告示第442号(以下「告示」という。）で指定した土地沿いに結んだ線，標柱2号から10号までを順次結んだ線及び標柱1号と10号を結んだ線に囲まれた土地の区域。ただし，標柱1号及び2号は「告示」で指定した土地に存する標柱7号及び6号と同一とする。 東広島市高屋町大字小谷1776-2　1号及び2号、5527　3号及び4号、5529-1　5号、 5520-1　6号、1765-1　7号、1769　8号、1772　9号、 1774　10号	11.5	35	46.5	10	50		0.6	3	無

指定区域名称	所在地					指定概要				急傾斜地の概況							人家戸数(戸)	芸予地震に関する特例
	地域事務所	郡市	区町村	大字	字	指定年月日	告示番号	指定種別	区域	指定面積 急傾斜地(a)	隣接区域(a)	計(a)	高さ(m)	勾配(°)	地質	土層の深度(m)		
本江地区	東広島	東広島市	安芸津町	木谷	本江 楠谷 中田	H10.8.27	858	新規	次に掲げる土地に存する標柱1号から7号までを順次結んだ線及び標柱1号と7号を結んだ線に囲まれた土地の区域 豊田郡安芸津町大字木谷字本江4638-1　1号、 〃　〃　〃　字楠谷1886-3　2号及び3号、1888-3　4号、 〃　〃　〃　字中田4707-1　5号、4707-2　6号、 〃　〃　〃　字本江4640-2　7号	59.4	23.7	83.1	17.4	45	風化岩	1	5	無
池ヶ原地区	東広島	東広島市	安芸津町	小松原	水ヶ尻 井出之鼻 池ヶ原	H10.12.10	1168	新規	次に掲げる土地に存する標柱1号から11号までを順次結んだ線及び標柱1号と11号を結んだ線に囲まれた土地の区域 豊田郡安芸津町大字小松原字水ヶ尻16-5　1号、15-18　2号、15-11　3号、 16-7　4号及び5号、16-8　6号、 〃　〃　〃　字井手之鼻192-2　7号、 〃　〃　〃　字水ヶ尻16-9　8号、 〃　〃　〃　字池ヶ原188-1+190-2地先町道敷　9号、188-1+190-2　10号、 〃　〃　〃　字水ヶ尻16-5地先国道敷11号	14.4	33.8	48.2	10.9	34	礫交り土	1	6	無
助清地区	東広島	東広島市	安芸津町	木谷	道近 平原 王之鼻	H11.4.19	484	新規	次に掲げる土地に存する標柱1号から8号までを順次結んだ線及び標柱1号と8号を結んだ線に囲まれた土地の区域 豊田郡安芸津町大字木谷字道近3636-1　1号、 〃　〃　〃　字平原1252-1　2号、1251-1　3号、257-1　4号、 〃　〃　〃　字王之鼻3648-1　5号、3640-2　6号、 〃　〃　〃　字道近3620　7号、3623-1　8号	36	44	80	27	46	風化岩	1.5	6	無
杵原地区	東広島	東広島市	高屋町	杵原		H12.7.3	678	新規	次に掲げる土地に存する標柱1号から14号までを順次結んだ線及び標柱1号と14号を結んだ線に囲まれた土地の区域 東広島市高屋町大字杵原1158-2　1号、1159　2号、4085-1　3号、1155-1　4号、 1155-3　5号、4083-1　6号び7号、1136　8号、1144　9号、 1146-1　10号、1149-1　11号、1152-1　12号、1170-2　13号、 1158-2　14号	28	48	76	8	50		0.3	7	無
大田地区	東広島	東広島市	安芸津町	大田	人久場 金剛山 挽地	H12.7.3	678	新規	次に掲げる土地に存する標柱1号から10号までを順次結んだ線及び標柱1号と10号を結んだ線に囲まれた土地の区域 豊田郡安芸津町大字大田字人久場758-1地先水路敷　1号 〃　〃　〃　字金剛山204-1　標柱2号、197　3号、 〃　〃　〃　字挽地653　4号、617-1　5号、619　6号、 625地先里道敷　7号、 〃　〃　〃　字人久場697-1　8号、733-1　9号、746-1　10号	125	110	235	33.3	39.6	風化花崗岩	1.5	13	無
中島地区	東広島	東広島市	高屋町	中島		H14.3.28	343	新規	次に掲げる土地に存する標柱1号から7号までを順次結んだ線及び標柱1号と7号を結んだ線に囲まれた土地の区域 東広島市高屋町大字中島746-2　1号、746-3　2号、755-2　3号及び4号、746-3　5号、 746-7　6号及び7号	12.5	18.6	31.1	12	55	花崗岩	0.3	7	無
市之畑地区	東広島	東広島市	安芸津町	三津	中山 平谷	H15.5.15	691	新規	次に掲げる土地に存する標柱1号から9号までを順次結んだ線及び標柱1号と9号を結んだ線に囲まれた土地の区域。 豊田郡安芸津町三津字中山999番1　1、2号、996番　3、4号、 〃　〃　〃　字平谷1017番　5、6号、1019番1　7号、1015番1　8号、 1010番1　9号	36.5	34.2	70.7	21.5	38	風化花崗斑岩	2	6	無
米満藤ヶ迫地区	東広島	東広島市	八本松町	米満 八本松 飯田2丁目	藤ヶ迫 徳政	H15.9.1	1101	新規	次に掲げる土地に存する標柱1号から11号までを順次結んだ線及び標柱1号と11号を結んだ線に囲まれた土地の区域。 東広島市　八本松町米満字藤ヶ迫25番12　1号、27番　2、3号、22番4　4、5号、 〃　八本松飯田2丁目1484番46　6号、 〃　八本松町米満字徳政53番1　7号、68番4　8号、 〃　〃　〃　藤ヶ迫22番1　9号、25番13　10号、25番1　11号	11.3	18.5	29.8	6.7	39	0	0.4	10	無

指定区域名称	所在地					指定概要				急傾斜地の概況							人家戸数(戸)	芸予地震に関する特例
	地域事務所	郡市	区町村	大字	字	指定年月日	告示番号	指定種別	区域	指定面積 急傾斜地(a)	隣接区域(a)	計(a)	高さ(m)	勾配(°)	地質	土層の深度(m)		
大芝北地区	東広島	東広島市	安芸津町	風早	大芝 小福浦	H16.9.2	1129	新規	次に掲げる土地に存する標柱1号から17号までを順次結んだ線及び標柱1号と17号を結んだ線に囲まれた土地の区域。 豊田郡安芸津町風早字大芝763番5　1号、 〃　〃　〃　字小福浦2661番　2号、 〃　〃　〃　字大芝758番　3号、756番　4号、765番地先道路敷　5号、 〃　〃　〃　字小福浦2671番　6号、 〃　〃　〃　字大芝773番1地先河川敷　7号、792番1　8号、乙811番　9号、 〃　〃　〃　字小福浦2704番　10号、 〃　〃　〃　字大芝816番　11、12号、815番2　13号、814番4　14号、 771番　15号、764番5　16号	68	87	155	13	30	風化花崗岩	0.2	11	無
第二鷹原団地地区	東広島	東広島市	黒瀬町	楢原	鷹原 東大迫	H18.10.16	877	新規	次に掲げる地番の土地に存する標柱1号から9号までを順次結んだ線及び標柱1号と9号を結んだ線に囲まれた土地の区域 東広島市黒瀬町楢原字鷹原576-27　1号、 〃　〃　〃　字東大迫1352-3　2号、1352-2　3号、1353-2　4号、 〃　〃　〃　字鷹原551-128　5号、551-8　6号、551-1　7号、 551-22　8号、　567-21　9号	28.9	33.3	62.2	16.8	40.5	強風化花崗岩	1	20	無
蚊無地区	東広島	東広島市	安芸津町	三津	蚊無 蚊無奥 堂之前	H19.3.22	305	新規	次に掲げる土地に存する標柱1号から18号までを順次結んだ線及び標柱1号と18号を結んだ線に囲まれた土地の区域。 東広島市安芸津町三津字蚊無285番地先道路敷　1号、283番1　2号、 278番1　3、4号、 〃　〃　〃　字蚊無奥1124番　5号、1113番　6、7号、1111番　8号、 1109番　9号、1107番　10、11号、 〃　〃　〃　字堂之前234番1　12号、233番1　13号、 238番地先道路敷　14号、260番地先道路敷　15号、 264番2地先道路敷　16号、 〃　〃　〃　字蚊無272番　17号、277番地先道路敷　18号	77.5	71.7	149	18.9	38	風化花崗岩	3	9	無
郷7地区	東広島	東広島市	高屋町	郷		H22.7.20	629	新規	次に掲げる土地に在する標柱1号から8号までを順次結んだ線及び標柱1号と8号を結んだ線に囲まれた土地の区域。 東広島市高屋町郷578-2　1号、1123-45　2号、1123-87　3号、1123-138　4号、5号、 1131-4　6号、589-1　7号、577-2　8号	2538	2534	5072	17.6	56	風化花崗岩	4	14	無
月見園地区	東広島	東広島市	西条町	寺家	飯領	H24.5.17	480	新規	次に掲げる地番の土地に存する標柱1号から14号までを順次結んだ線及び標柱1号と14号を結んだ線に囲まれた土地の区域。 東広島市西条町寺家字飯領716-27　1号、716-1　2～4号、716-2　5号、721　6号、 723-1　7、10号、723-6　8号、723-13　9号、 716-28　11、13号、716-41　12号、716-23　14号	14.4	17.5	31.9	13.5	68	真砂土	1.5	9	有
志和東5地区	東広島	東広島市	志和町	志和東	河井 釈迦堂	H24.5.17	481	新規	次に掲げる地番の土地に存する標柱1号から10号までを順次結んだ線及び標柱1号と10号を結んだ線に囲まれた土地の区域。 東広島市志和町志和東字河井849　1号、850-1　2～6号、844-1　7号 〃　〃　〃　字釈迦堂2964-2　8号、2961-3　9号、2958　10号	15	26.1	41.1	15.9	56	真砂土	5	5	有
上野原地区	東広島	東広島市	高屋町	造賀		H24.5.17	482	新規	次に掲げる地番の土地に存する標柱1号から13号までを順次結んだ線及び標柱1号と13号を結んだ線に囲まれた土地の区域。 東広島市高屋町造賀2762　1、13号、10699-1　2、3、6～8号、10698-9　4号、 10698-10　5号、2759-1　9号、2760-2　10、11号、2760-1　12号	8.66	15.1	23.8	14.1	67	真砂土	5	5	有
割岩山団地地区	東広島	東広島市	八本松町	飯田 八本松南1丁目	割岩山	H24.11.12	860	新規	次に掲げる地番の土地に存する標柱1号から7号までを順次結んだ線および標柱7号と1号を結んだ線に囲まれた区域。 東広島市八本松南一丁目23番19　1号、 〃　八本松町大字飯田字割岩山22番1　2・3号、57番　4・5号、 〃　八本松南一丁目24番23　6号、24番25　7号	19.2	33	52.2	13	47	風化花崗岩	5	19	有

指定区域名称	所在地					指定概要				急傾斜地の概況							人家戸数(戸)	芸予地震に関する特例
	地域事務所	郡市	区町村	大字	字	指定年月日	告示番号	指定種別	区域	指定面積 急傾斜地(a)	隣接区域(a)	計(a)	高さ(m)	勾配(°)	地質	土層の深度(m)		
上条1地区	東広島	東広島市	高屋町	小谷	上条	H25.8.1	626	新規	次に掲げる土地に存する標柱1号から9号までを順次結んだ線及び標柱1号と9号を結んだ線に囲まれた土地の区域。 東広島市高屋町上条3105-1　1号、3099-1地先里道敷　2号、3102地先里道敷　3号、3080地先里道敷　4号、3079　5号、3076-4　6号、3077　7号、3108　8号、3105-7　9号	32.6	40.5	73.1	15.3	41	風化花崗岩	2	16	無
鍵谷1地区	東広島	東広島市	高屋町	高屋東		H26.6.19	473	新規	1　次に掲げる土地に存する標柱1号から5号までを順次結んだ線,及び標柱1号と5号を結んだ線に囲まれた土地の区域 東広島市高屋町高屋東2804-2番地先里道敷　1号、2794-1　2、3号、2793-1　4号、2785-1　5号 2　次に掲げる土地に存する標柱6号から12号までを順次結んだ線,及び標柱6号と12号を結んだ線に囲まれた土地の区域 東広島市高屋町高屋東2799　6号、4343-1　標柱7号～9号、4345-1　10号、2768　11号、2769-1　12号	11	24.7	35.7	8	45	風化花崗岩	5	5	有
郷5地区	東広島	東広島市	高屋町	郷		H30.4.19	399	新規	次に掲げる地番の土地に存する標柱1号から11号までを順次結んだ線および標柱1号と11号を結んだ線に囲まれた区域。 東広島市高屋町大字郷 641-1　1号、1136-1　2～8号、651-28　9号、641-1　10・11号	17	24.8	41.8	12	45	風化土	1	13	有
大芝南地区（追加）	東広島	東広島市	安芸津町	風早	本谷	R元.8.29	560	追加	次に掲げる土地に存する標柱1号から3号までを順次結んだ線及び標柱1号と3号を平成10年1月16日広島県告示第45号で指定した土地に沿って結んだ線に囲まれた土地の区域及び標柱3号から5号までを順次結んだ線及び標柱3号と5号を告示で指定した土地に沿って結んだ線に囲まれた土地の区域。 東広島市安芸津町風早字本谷2564-2地先里道　1号、2569-2　2号、2569-1　3号、2568-9　4号、2570-4地先道路敷　5号	122	873	995	21.6	41	礫交り土	1		有

2-9　土砂災害警戒区域一覧

広島県砂防課
令和6年5月1日時点

自然現象	字	区域(箇所)番号	区域(箇所)名	土砂災害警戒区域		土砂災害特別警戒区域	
				告示年月	告示番号	告示年月	告示番号
土石流	安芸津町三津	Ⅰ-2-28-6	大丸目川(6)	H30.03.2	県告 328 号		
土石流	安芸津町三津	Ⅱ-2-28-5005a	岩伏川(5005a)	H30.03.2	県告 328 号	H30.03.2	県告 328 号
土石流	安芸津町三津	Ⅱ-2-28-5005b	岩伏川(5005b)	H30.03.2	県告 328 号	H30.03.2	県告 328 号
土石流	安芸津町三津	Ⅱ-2-28-7027	岩伏川下谷(7027)	H30.03.2	県告 328 号	H30.03.2	県告 328 号
土石流	安芸津町三津	準-2-28-7a	正司畑川(7a)	H30.03.2	県告 328 号	H30.03.2	県告 328 号
土石流	安芸津町三津	準-2-28-7b	正司畑川(7b)	H30.03.2	県告 328 号	H30.03.2	県告 328 号
土石流	安芸津町三津	準-2-28-7c	正司畑川(7c)	H30.03.2	県告 328 号	H30.03.2	県告 328 号
土石流	安芸津町三津	準-2-28-7d	正司畑川(7d)	H30.03.2	県告 328 号	H30.03.2	県告 328 号
土石流	安芸津町三津	準-2-28-5006a	正司畑下西谷(5006a)	H30.03.2	県告 328 号	H30.03.2	県告 328 号
土石流	安芸津町三津	準-2-28-5006b	正司畑下西谷(5006b)	H30.03.2	県告 328 号	H30.03.2	県告 328 号
土石流	安芸津町三津	準-2-28-7021	岩伏川上西谷(7021)	H30.03.2	県告 328 号	H30.03.2	県告 328 号
土石流	安芸津町三津	準-2-28-7023	岩伏川上東谷(7023)	H30.03.2	県告 328 号	H30.03.2	県告 328 号
土石流	安芸津町三津	準-2-28-7024	岩伏川上南谷(7024)	H30.03.2	県告 328 号	H30.03.2	県告 328 号
土石流	安芸津町三津	準-2-28-7025	正司畑中谷(7025)	H30.03.2	県告 328 号	H30.03.2	県告 328 号
土石流	安芸津町三津	準-2-28-7026	正司畑下東谷(7026)	H30.03.2	県告 328 号		
土石流	安芸津町三津	準-2-28-5	岩伏川(5)	H30.03.2	県告 328 号	H30.03.2	県告 328 号
土石流	安芸津町三津	準-2-28-7017	立花川西谷(7017)	H30.03.2	県告 328 号	H30.03.2	県告 328 号
土石流	安芸津町三津	準-2-28-7017 隣	立花川西谷(7017 隣)	H30.03.2	県告 328 号	H30.03.2	県告 328 号
土石流	安芸津町三津	準-2-28-7018	加計北谷(7018)	H30.03.2	県告 328 号	H30.03.2	県告 328 号
土石流	安芸津町三津	準-2-28-7018 隣	加計北谷(7018 隣)	H30.03.2	県告 328 号	H30.03.2	県告 328 号
土石流	安芸津町三津	準-2-28-7020	蚊無下東谷(7020)	H30.03.2	県告 328 号	H30.03.2	県告 328 号
土石流	安芸津町三津	準-2-28-7029-1	隠畑川東谷(7029-1)	H30.03.2	県告 328 号	H30.03.2	県告 328 号
土石流	安芸津町三津	準-2-28-7029-2	隠畑川東谷(7029-2)	H30.03.2	県告 328 号	H30.03.2	県告 328 号
土石流	安芸津町三津	準-2-28-7029-3	隠畑川東谷(7029-3)	H30.03.2	県告 328 号	H30.03.2	県告 328 号
土石流	安芸津町三津	Ⅰ-2-28-10	柏迫川(10)	H30.03.2	県告 328 号		
土石流	安芸津町三津	Ⅰ-2-28-1-1	蚊無川(1-1)	H30.03.2	県告 328 号	H30.03.2	県告 328 号
土石流	安芸津町三津	Ⅰ-2-28-12	蚊無中東谷(12)	H30.03.2	県告 328 号	H30.03.2	県告 328 号
土石流	安芸津町三津	Ⅰ-2-28-1-2	蚊無川(1-2)	H30.03.2	県告 328 号	H30.03.2	県告 328 号
土石流	安芸津町三津	Ⅰ-2-28-1-3	蚊無川(1-3)	H30.03.2	県告 328 号	H30.03.2	県告 328 号
土石流	安芸津町三津	Ⅰ-2-28-1-4	蚊無川(1-4)	H30.03.2	県告 328 号		
土石流	安芸津町三津	Ⅰ-2-28-1 隣 a	蚊無川(1 隣 a)	H30.03.2	県告 328 号		
土石流	安芸津町三津	Ⅰ-2-28-1 隣 b	蚊無川(1 隣 b)	H30.03.2	県告 328 号		
土石流	安芸津町三津	Ⅰ-2-28-1 隣 c	蚊無川(1 隣 c)	H30.03.2	県告 328 号	H30.03.2	県告 328 号
土石流	安芸津町三津	Ⅰ-2-28-9	鎌倉川(9)	H30.03.2	県告 328 号	H30.03.2	県告 328 号
土石流	安芸津町三津	Ⅰ-2-28-9 隣	鎌倉川(9 隣)	H30.03.2	県告 328 号	H30.03.2	県告 328 号
土石流	安芸津町三津	Ⅰ-3-147-228	三尾川(228)	H30.03.2	県告 328 号	H30.03.2	県告 328 号
土石流	安芸津町三津	Ⅰ-3-147-228 隣	三尾川(228 隣)	H30.03.2	県告 328 号	H30.03.2	県告 328 号
土石流	安芸津町三津	Ⅰ-3-147-7032	福寿谷(7032)	H30.03.2	県告 328 号	H30.03.2	県告 328 号
土石流	安芸津町三津	Ⅱ-2-28-13	市ノ畑上南谷(13)	H30.03.2	県告 328 号	H30.03.2	県告 328 号
土石流	安芸津町三津	Ⅱ-2-28-14	市ノ畑下東谷(14)	H30.03.2	県告 328 号	H30.03.2	県告 328 号
土石流	安芸津町三津	Ⅱ-2-28-3	水無川(3)	H30.03.2	県告 328 号		
土石流	安芸津町三津	Ⅱ-2-28-4	水無川(4)	H30.03.2	県告 328 号		
土石流	安芸津町三津	Ⅱ-2-28-5001	蚊無中西谷(5001)	R03.12.2	県告 1109 号	R03.12.2	県告 1105 号
土石流	安芸津町三津	Ⅱ-2-28-5002	市ノ畑上西谷(5002)	H30.03.2	県告 328 号	H30.03.2	県告 328 号
土石流	安芸津町三津	Ⅱ-2-28-5003	市ノ畑上東谷(5003)	H30.03.2	県告 328 号	H30.03.2	県告 328 号
土石流	安芸津町三津	Ⅱ-2-28-5004	市ノ畑中東谷(5004)	H30.03.2	県告 328 号	H30.03.2	県告 328 号
土石流	安芸津町三津	Ⅱ-2-28-5007-1	隠畑西谷(5007-1)	H30.03.2	県告 328 号	H30.03.2	県告 328 号
土石流	安芸津町三津	Ⅱ-2-28-5007-2	隠畑西谷(5007-2)	H30.03.2	県告 328 号	H30.03.2	県告 328 号
土石流	安芸津町三津	Ⅱ-2-28-7012	市ノ畑下西谷(7012)	H30.03.2	県告 328 号	H30.03.2	県告 328 号
土石流	安芸津町三津	Ⅱ-2-28-7013	市ノ畑下北谷(7013)	H30.03.2	県告 328 号	H30.03.2	県告 328 号
土石流	安芸津町三津	Ⅱ-2-28-7014	立花川(7014)	H30.03.2	県告 328 号	H30.03.2	県告 328 号
土石流	安芸津町三津	Ⅱ-2-28-7015	蚊無下南谷(7015)	H30.03.2	県告 328 号	H30.03.2	県告 328 号
土石流	安芸津町三津	Ⅱ-2-28-7016-1	正司畑下南谷(7016-1)	H30.03.2	県告 328 号	H30.03.2	県告 328 号
土石流	安芸津町三津	Ⅱ-2-28-7016-2	正司畑下南谷(7016-2)	H30.03.2	県告 328 号	H30.03.2	県告 328 号
土石流	安芸津町三津	Ⅱ-2-28-7019	蚊無下西谷(7019)	H30.03.2	県告 328 号	H30.03.2	県告 328 号
土石流	安芸津町三津	Ⅱ-2-28-7019 隣	蚊無下西谷(7019 隣)	H30.03.2	県告 328 号	H30.03.2	県告 328 号
土石流	安芸津町三津	Ⅱ-2-28-7031	高下谷(7031)	H30.03.2	県告 328 号		
土石流	安芸津町三津	Ⅱ-2-28-7031 隣 a	高下谷(7031 隣 a)	H30.03.2	県告 328 号		
土石流	安芸津町三津	Ⅱ-2-28-7031 隣 b	高下谷(7031 隣 b)	H30.03.2	県告 328 号	H30.03.2	県告 328 号
土石流	安芸津町三津	Ⅱ-2-28-7031 隣 c	高下谷(7031 隣 c)	H30.03.2	県告 328 号	H30.03.2	県告 328 号
土石流	安芸津町小松原	Ⅰ-3-144-1025	小松原川(1025)	R01.07.2	県告 496 号	R01.07.2	県告 496 号
土石流	安芸津町小松原	Ⅰ-3-875-7509	小松原川(7509)	R01.07.2	県告 496 号	R01.07.2	県告 496 号
土石流	安芸津町小松原	Ⅱ-3-631-5124	小松原川(5124)	R01.07.2	県告 496 号	R01.07.2	県告 496 号
土石流	安芸津町小松原	Ⅱ-3-144-7541	小松原川(7541)	R01.07.2	県告 496 号	R01.07.2	県告 496 号
土石流	安芸津町小松原	Ⅱ-3-144-7541 隣	小松原川(7541 隣)	R01.07.2	県告 496 号		

自然現象	字	区域(箇所)番号	区域(箇所)名	土砂災害警戒区域		土砂災害特別警戒区域	
				告示年月	告 示 番 号	告示年月	告示番号
土石流	安芸津町小松原	Ⅰ-3-632-1026	小松原川(1026)	R01.07.2	県告 496 号	R01.07.2	県告 496 号
土石流	安芸津町大田	準-2-26-5007	大田上川(5007)	R01.07.2	県告 496 号	R01.07.2	県告 496 号
土石流	安芸津町大田	準-2-26-7542	白坂川(7542)	R01.07.2	県告 496 号	R01.07.2	県告 496 号
土石流	安芸津町大田	準-2-26-7544	大田下川(7544)	R01.07.2	県告 496 号	R01.07.2	県告 496 号
土石流	安芸津町大田	準-2-26-7547	大田川(7547)	R01.07.2	県告 496 号	R01.07.2	県告 496 号
土石流	安芸津町大田	Ⅱ-2-26-5005	大田川(5005)	R01.07.2	県告 496 号	R01.07.2	県告 496 号
土石流	安芸津町大田	Ⅱ-2-26-5006	大田川(5006)	R02.12.2	県告 1290 号	R02.12.2	県告 1290 号
土石流	安芸津町大田	Ⅱ-2-26-5008	大田上川(5008)	R01.07.2	県告 496 号	R01.07.2	県告 496 号
土石流	安芸津町大田	Ⅱ-2-26-7543	大田下川(7543)	R01.07.2	県告 496 号	R01.07.2	県告 496 号
土石流	安芸津町大田	Ⅱ-2-26-7545	大田上川(7545)	R01.07.2	県告 496 号	R01.07.2	県告 496 号
土石流	安芸津町大田	Ⅱ-2-26-7546	大田川(7546)	R01.07.2	県告 496 号	R01.07.2	県告 496 号
土石流	安芸津町大田	Ⅱ-2-26-7546 隣	大田川(7546 隣)	R01.07.2	県告 496 号	R01.07.2	県告 496 号
土石流	安芸津町大田	Ⅱ-2-26-7549	大田上川(7549)	R01.07.2	県告 496 号	R01.07.2	県告 496 号
土石流	安芸津町大田	Ⅱ-2-26-7549 隣	大田上川(7549 隣)	R01.07.2	県告 496 号	R01.07.2	県告 496 号
土石流	安芸津町大田	Ⅰ-2-26-2-1	大田川(2-1)	R01.07.2	県告 496 号	R01.07.2	県告 496 号
土石流	安芸津町大田	Ⅰ-2-26-2-2	大田川(2-2)	R01.07.2	県告 496 号	R01.07.2	県告 496 号
土石流	安芸津町大田	Ⅰ-2-26-5009	大田川(5009)	R01.07.2	県告 496 号	R01.07.2	県告 496 号
土石流	安芸津町大田	Ⅰ-2-26-12	大田川(12)	R01.07.2	県告 496 号	R01.07.2	県告 496 号
土石流	安芸津町大田	Ⅰ-2-26-1	白宝山川(1)	R01.07.2	県告 496 号	R01.07.2	県告 496 号
土石流	安芸津町風早	Ⅰ-2-26-13	風早川(13)	R01.07.2	県告 496 号	R01.07.2	県告 496 号
土石流	安芸津町風早	Ⅰ-2-26-5012	山口川(5012)	R01.07.2	県告 496 号		
土石流	安芸津町風早	Ⅰ-2-26-8	風早川(8)	R01.07.2	県告 496 号	R01.07.2	県告 496 号
土石流	安芸津町風早	Ⅰ-2-27-5001	小畑川(5001)	R01.07.2	県告 496 号	R01.07.2	県告 496 号
土石流	安芸津町風早	Ⅰ-3-145-224	灘山川(224)	R01.07.2	県告 496 号	R01.07.2	県告 496 号
土石流	安芸津町風早	Ⅰ-3-146-225	本崎川(225)	R01.07.2	県告 496 号	R01.07.2	県告 496 号
土石流	安芸津町風早	Ⅰ-3-146-226	射ヶ迫川(226)	R01.07.2	県告 496 号	R01.07.2	県告 496 号
土石流	安芸津町風早	Ⅱ-2-27-5002	小畑川(5002)	R01.07.2	県告 496 号	R01.07.2	県告 496 号
土石流	安芸津町風早	Ⅱ-2-26-5010	山口川(5010)	R01.07.2	県告 496 号	R01.07.2	県告 496 号
土石流	安芸津町風早	Ⅱ-3-146-227	前水除川(227)	R01.07.2	県告 496 号	R01.07.2	県告 496 号
土石流	安芸津町風早	Ⅱ-3-146-227 隣	前水除川(227 隣)	R01.07.2	県告 496 号	R01.07.2	県告 496 号
土石流	安芸津町風早	Ⅰ-3-633-1027	風早川(1027)	R01.07.2	県告 496 号	R01.07.2	県告 496 号
土石流	安芸津町木谷	Ⅱ-2-7-2	木谷郷川下南谷(2)	H30.11.2	県告 840 号	H30.11.2	県告 840 号
土石流	安芸津町木谷	Ⅱ-2-7-3	防地西谷(3)	H30.11.2	県告 840 号	H30.11.2	県告 840 号
土石流	安芸津町木谷	Ⅱ-2-7-5001	木谷郷川中北谷(5001)	H30.11.2	県告 840 号	H30.11.2	県告 840 号
土石流	安芸津町木谷	Ⅱ-2-7-7000	木谷郷川中南谷(7000)	H30.11.2	県告 840 号	H30.11.2	県告 840 号
土石流	安芸津町木谷	Ⅱ-3-880-7034	上条川中谷(7034)	H30.11.2	県告 840 号	H30.11.2	県告 840 号
土石流	安芸津町木谷	Ⅱ-3-880-7035	上条川上谷(7035)	H30.11.2	県告 840 号	H30.11.2	県告 840 号
土石流	安芸津町木谷	Ⅱ-3-880-7035 隣	上条川上谷(7035 隣)	H30.11.2	県告 840 号	H30.11.2	県告 840 号
土石流	安芸津町木谷	準-2-7-7002 隣	三畝川(7002 隣)	H30.11.2	県告 840 号	H30.11.2	県告 840 号
土石流	安芸津町木谷	準-2-7-7003	木谷郷川中西谷(7003)	H30.11.2	県告 840 号	H30.11.2	県告 840 号
土石流	安芸津町木谷	準-2-7-7011	木谷郷川下北谷(7011)	H30.11.2	県告 840 号	H30.11.2	県告 840 号
土石流	安芸津町木谷	準-3-880-7036	上条川下谷(7036)	H30.11.2	県告 840 号	H30.11.2	県告 840 号
土石流	安芸津町木谷	準-3-880-7036 隣 a	上条川下谷(7036 隣 a)	H30.11.2	県告 840 号	H30.11.2	県告 840 号
土石流	安芸津町木谷	準-3-880-7036 隣 b	上条川下谷(7036 隣 b)	H30.11.2	県告 840 号	H30.11.2	県告 840 号
土石流	安芸津町木谷	準-3-880-7036 隣 c	上条川下谷(7036 隣 c)	H30.11.2	県告 840 号	H30.11.2	県告 840 号
土石流	安芸津町木谷	準-3-880-7036 隣 d	上条川下谷(7036 隣 d)	H30.11.2	県告 840 号	H30.11.2	県告 840 号
土石流	安芸津町木谷	準-3-880-7037	上条川東谷(7037)	H30.11.2	県告 840 号	H30.11.2	県告 840 号
土石流	安芸津町木谷	Ⅰ-2-7-1 隣 a	下野東谷(1 隣 a)	H30.11.2	県告 840 号	H30.11.2	県告 840 号
土石流	安芸津町木谷	Ⅰ-2-7-1 隣 b	下野東谷(1 隣 b)	H30.11.2	県告 840 号	H30.11.2	県告 840 号
土石流	安芸津町木谷	Ⅰ-2-7-1 隣 c	下野東谷(1 隣 c)	H30.11.2	県告 840 号	H30.11.2	県告 840 号
土石流	安芸津町木谷	Ⅰ-2-7-1 隣 d	下野東谷(1 隣 d)	H30.11.2	県告 840 号	H30.11.2	県告 840 号
土石流	安芸津町木谷	Ⅰ-2-7-1 隣 e	下野東谷(1 隣 e)	H30.11.2	県告 840 号	H30.11.2	県告 840 号
土石流	安芸津町木谷	Ⅱ-2-28-8-1	隠畑川(8-1)	H30.03.2	県告 328 号	H30.03.2	県告 328 号
土石流	安芸津町木谷	Ⅱ-2-28-8-2	隠畑川(8-2)	H30.03.2	県告 328 号	H30.03.2	県告 328 号
土石流	安芸津町木谷	Ⅰ-2-7-1	下野東谷(1)	H30.11.2	県告 840 号	H30.11.2	県告 840 号
土石流	安芸津町木谷、竹原市吉名町	Ⅰ-2-7-4	防地東谷(4)	H30.11.2	県告 841 号	H30.11.2	県告 841 号
土石流	河内町宇山	Ⅱ-2-9-137-1	檜谷川(137-1)	R01.12.2	県告 994 号	R01.12.2	県告 994 号
土石流	河内町宇山	Ⅱ-2-9-137-2	檜谷川(137-2)	R01.12.2	県告 994 号	R01.12.2	県告 994 号
土石流	河内町宇山	Ⅱ-2-9-137 隣	檜谷川(137 隣)	R01.12.2	県告 994 号	R01.12.2	県告 994 号
土石流	河内町宇山	Ⅱ-2-9-138	扇川(138)	R01.12.2	県告 994 号	R01.12.2	県告 994 号
土石流	河内町宇山	Ⅱ-2-9-139	扇川(139)	R01.12.2	県告 994 号	R01.12.2	県告 994 号
土石流	河内町宇山	Ⅱ-2-9-135-1	上篠川(135-1)	R01.12.2	県告 994 号	R01.12.2	県告 994 号
土石流	河内町宇山	Ⅱ-2-9-135-2	上篠川(135-2)	R04.08.2	県告 670 号	R04.08.2	県告 670 号
土石流	河内町宇山	Ⅱ-2-9-140	扇川(140)	R01.12.2	県告 994 号	R01.12.2	県告 994 号
土石流	河内町宇山	Ⅱ-2-9-140 隣	扇川(140 隣)	R01.12.2	県告 994 号	R01.12.2	県告 994 号
土石流	河内町下河内	Ⅰ-2-9-66	門田川(66)	R01.10.2	県告 830 号	R01.10.2	県告 830 号
土石流	河内町下河内	Ⅰ-2-9-66 隣	門田川(66 隣)	R01.10.2	県告 830 号	R01.10.2	県告 830 号
土石流	河内町下河内	Ⅰ-2-9-67	大和原川(67)	R01.10.2	県告 830 号	R01.10.2	県告 830 号
土石流	河内町下河内	Ⅰ-2-9-67 隣 a	大和原川(67 隣 a)	R01.10.2	県告 830 号	R01.10.2	県告 830 号
土石流	河内町下河内	Ⅰ-2-9-67 隣 b	大和原川(67 隣 b)	R01.10.2	県告 830 号	R01.10.2	県告 830 号
土石流	河内町下河内	準-2-9-5108	下河内(5108)	R01.10.2	県告 830 号	R01.10.2	県告 830 号

自然現象	字	区域(箇所)番号	区域(箇所)名	土砂災害警戒区域		土砂災害特別警戒区域	
				告示年月	告示番号	告示年月	告示番号
土石流	河内町下河内	Ⅰ-2-9-7139	串ヶ平(7139)	R01.10.2	県告 830 号	R01.10.2	県告 830 号
土石流	河内町河戸	Ⅰ-2-9-141	大名子川(141)	R01.12.2	県告 994 号	R01.12.2	県告 994 号
土石流	河内町河戸	Ⅰ-2-9-43	下隠地川(43)	R01.12.2	県告 994 号	R01.12.2	県告 994 号
土石流	河内町河戸	Ⅰ-2-9-45	扇原川(45)	R01.12.2	県告 994 号	R01.12.2	県告 994 号
土石流	河内町河戸	Ⅰ-2-9-48	出合の宮川(48)	R01.12.2	県告 994 号	R01.12.2	県告 994 号
土石流	河内町河戸	Ⅰ-2-9-49	天神川(49)	R01.12.2	県告 994 号	R01.12.2	県告 994 号
土石流	河内町河戸	Ⅰ-2-9-50	天神川(50)	R01.12.2	県告 994 号	R01.12.2	県告 994 号
土石流	河内町河戸	Ⅱ-2-9-5073	切畠(5073)	R01.12.2	県告 994 号	R01.12.2	県告 994 号
土石流	河内町河戸	Ⅱ-2-9-5074	隠地(5074)	R01.12.2	県告 994 号	R01.12.2	県告 994 号
土石流	河内町河戸	Ⅰ-2-9-52-1	天神川(52-1)	R01.12.2	県告 994 号	R01.12.2	県告 994 号
土石流	河内町河戸	Ⅰ-2-9-52-2	天神川(52-2)	R01.12.2	県告 994 号	R01.12.2	県告 994 号
土石流	河内町河戸	Ⅰ-2-9-53	田尾条川(53)	R01.12.2	県告 994 号	R01.12.2	県告 994 号
土石流	河内町河戸	Ⅰ-2-9-53 隣	田尾条川(53 隣)	R01.12.2	県告 994 号	R01.12.2	県告 994 号
土石流	河内町河戸	Ⅰ-2-9-54-1	峠条(54-1)	R01.12.2	県告 994 号	R01.12.2	県告 994 号
土石流	河内町河戸	Ⅰ-2-9-54-2	峠条(54-2)	R01.12.2	県告 994 号	R01.12.2	県告 994 号
土石流	河内町河戸	Ⅰ-2-9-58	下条川(58)	R01.12.2	県告 994 号	R01.12.2	県告 994 号
土石流	河内町河戸	Ⅰ-2-9-58 隣	下条川(58 隣)	R01.12.2	県告 994 号	R01.12.2	県告 994 号
土石流	河内町河戸	Ⅰ-2-9-59	月瀬川(59)	R01.12.2	県告 994 号	R01.12.2	県告 994 号
土石流	河内町河戸	Ⅰ-2-9-7130	天神(7130)	R01.12.2	県告 994 号	R01.12.2	県告 994 号
土石流	河内町河戸	Ⅱ-2-9-7124 隣 a	後畑(7124 隣 a)	R01.12.2	県告 994 号	R01.12.2	県告 994 号
土石流	河内町河戸	Ⅱ-2-9-7124 隣 b	後畑(7124 隣 b)	R01.12.2	県告 994 号	R01.12.2	県告 994 号
土石流	河内町河戸	Ⅱ-2-9-7124 隣 c	後畑(7124 隣 c)	R01.12.2	県告 994 号	R01.12.2	県告 994 号
土石流	河内町河戸	Ⅱ-2-9-7125	隠地(7125)	R01.12.2	県告 994 号	R01.12.2	県告 994 号
土石流	河内町河戸	Ⅱ-2-9-7127	山田(7127)	R01.12.2	県告 994 号	R01.12.2	県告 994 号
土石流	河内町河戸	Ⅱ-2-9-7128	西組(7128)	R01.12.2	県告 994 号	R01.12.2	県告 994 号
土石流	河内町河戸	Ⅱ-2-9-7131	龍王(7131)	R01.12.2	県告 994 号	R01.12.2	県告 994 号
土石流	河内町河戸	Ⅱ-2-9-7131 隣	龍王(7131 隣)	R01.12.2	県告 994 号	R01.12.2	県告 994 号
土石流	河内町河戸	Ⅱ-2-9-7132	峠条西(7132)	R01.12.2	県告 994 号	R01.12.2	県告 994 号
土石流	河内町河戸	Ⅱ-2-9-7132 隣	峠条西(7132 隣)	R01.12.2	県告 994 号	R01.12.2	県告 994 号
土石流	河内町河戸	Ⅱ-2-9-7133	峠条西(7133)	R01.12.2	県告 994 号	R01.12.2	県告 994 号
土石流	河内町河戸	Ⅱ-2-9-7134	月ノ瀬(7134)	R01.12.2	県告 994 号	R01.12.2	県告 994 号
土石流	河内町河戸	準-2-9-7149	峠条西(7149)	R01.12.2	県告 994 号	R01.12.2	県告 994 号
土石流	河内町河戸	Ⅱ-2-9-5097	月ノ瀬(5097)	R01.12.2	県告 994 号	R01.12.2	県告 994 号
土石流	河内町河戸	Ⅱ-2-9-5074 隣	隠地(5074 隣)	R01.12.2	県告 994 号	R01.12.2	県告 994 号
土石流	河内町河戸	Ⅱ-2-9-56-1	峠条東川(56-1)	R01.12.2	県告 994 号	R01.12.2	県告 994 号
土石流	河内町河戸	Ⅱ-2-9-56-2	峠条東川(56-2)	R01.12.2	県告 994 号	R01.12.2	県告 994 号
土石流	河内町河戸	Ⅰ-2-9-44a	大日原川(44a)	R01.12.2	県告 994 号	R01.12.2	県告 994 号
土石流	河内町河戸	Ⅰ-2-9-44b	大日原川(44b)	R01.12.2	県告 994 号	R01.12.2	県告 994 号
土石流	河内町河戸	Ⅰ-2-9-49 隣	天神川(49 隣)	R01.12.2	県告 994 号	R01.12.2	県告 994 号
土石流	河内町河戸	Ⅰ-2-9-5075 隣	寺沖(5075 隣)	R01.12.2	県告 994 号	R01.12.2	県告 994 号
土石流	河内町河戸	Ⅱ-2-9-7126	宮西(7126)	R01.12.2	県告 994 号	R01.12.2	県告 994 号
土石流	河内町戸野	Ⅱ-2-9-7122 隣	田屋(7122 隣)	R01.12.2	県告 994 号	R01.12.2	県告 994 号
土石流	河内町戸野	Ⅱ-2-9-7123 隣 c	後畑(7123 隣 c)	R01.12.2	県告 994 号	R01.12.2	県告 994 号
土石流	河内町戸野	Ⅱ-2-9-7123 隣 f	後畑(7123 隣 f)	R01.12.2	県告 994 号	R01.12.2	県告 994 号
土石流	河内町戸野	Ⅱ-2-9-5096 隣	祖利(5096 隣)	R01.12.2	県告 994 号	R01.12.2	県告 994 号
土石流	河内町戸野	Ⅱ-2-9-7121	田屋(7121)	R01.12.2	県告 994 号	R01.12.2	県告 994 号
土石流	河内町戸野	Ⅱ-2-9-7121 隣	田屋(7121 隣)	R01.12.2	県告 994 号	R01.12.2	県告 994 号
土石流	河内町戸野	Ⅱ-2-9-7122	田屋(7122)	R01.12.2	県告 994 号	R01.12.2	県告 994 号
土石流	河内町戸野	Ⅱ-2-9-7123	後畑(7123)	R01.12.2	県告 994 号	R01.12.2	県告 994 号
土石流	河内町戸野	Ⅱ-2-9-7123 隣 a	後畑(7123 隣 a)	R01.12.2	県告 994 号	R01.12.2	県告 994 号
土石流	河内町戸野	Ⅱ-2-9-7123 隣 b	後畑(7123 隣 b)	R01.12.2	県告 994 号	R01.12.2	県告 994 号
土石流	河内町戸野	Ⅱ-2-9-7123 隣 d	後畑(7123 隣 d)	R01.12.2	県告 994 号	R01.12.2	県告 994 号
土石流	河内町戸野	Ⅱ-2-9-7123 隣 e	後畑(7123 隣 e)	R01.12.2	県告 994 号	R01.12.2	県告 994 号
土石流	河内町戸野	Ⅱ-2-9-7123 隣 g	後畑(7123 隣 g)	R01.12.2	県告 994 号	R01.12.2	県告 994 号
土石流	河内町戸野	Ⅱ-2-9-7123 隣 h	後畑(7123 隣 h)	R01.12.2	県告 994 号	R01.12.2	県告 994 号
土石流	河内町戸野	Ⅱ-2-9-7124	後畑(7124)	R01.12.2	県告 994 号	R01.12.2	県告 994 号
土石流	河内町戸野	Ⅱ-2-9-5076	戸野(5076)	R01.12.2	県告 994 号	R01.12.2	県告 994 号
土石流	河内町戸野	Ⅱ-2-9-5076 隣 a	戸野(5076 隣 a)	R01.12.2	県告 994 号	R01.12.2	県告 994 号
土石流	河内町戸野	Ⅱ-2-9-5076 隣 b	戸野(5076 隣 b)	R01.12.2	県告 994 号	R01.12.2	県告 994 号
土石流	河内町戸野	Ⅱ-2-9-5077	戸野(5077)	R01.12.2	県告 994 号	R01.12.2	県告 994 号
土石流	河内町戸野	Ⅱ-2-9-5077 隣 a	戸野(5077 隣 a)	R01.12.2	県告 994 号	R01.12.2	県告 994 号
土石流	河内町戸野	Ⅱ-2-9-5077 隣 b	戸野(5077 隣 b)	R01.12.2	県告 994 号	R01.12.2	県告 994 号
土石流	河内町戸野	Ⅱ-2-9-5078	戸野(5078)	R01.12.2	県告 994 号	R01.12.2	県告 994 号
土石流	河内町戸野	Ⅱ-2-9-5092-1	政宗(5092-1)	R01.12.2	県告 994 号	R01.12.2	県告 994 号
土石流	河内町戸野	Ⅱ-2-9-5092-2	政宗(5092-2)	R01.12.2	県告 994 号	R01.12.2	県告 994 号
土石流	河内町戸野	Ⅱ-2-9-5093	政宗(5093)	R01.12.2	県告 994 号	R01.12.2	県告 994 号
土石流	河内町戸野	Ⅱ-2-9-5093 隣	政宗(5093 隣)	R01.12.2	県告 994 号	R01.12.2	県告 994 号
土石流	河内町戸野	Ⅱ-2-9-5094	幸平(5094)	R01.12.2	県告 994 号	R01.12.2	県告 994 号
土石流	河内町戸野	Ⅱ-2-9-5094 隣 a	幸平(5094 隣 a)	R01.12.2	県告 994 号	R01.12.2	県告 994 号
土石流	河内町戸野	Ⅱ-2-9-5094 隣 b	幸平(5094 隣 b)	R01.12.2	県告 994 号	R01.12.2	県告 994 号
土石流	河内町戸野	Ⅱ-2-9-5094 隣 c	幸平(5094 隣 c)	R01.12.2	県告 994 号	R01.12.2	県告 994 号

自然現象	字	区域(箇所)番号	区域(箇所)名	土砂災害警戒区域		土砂災害特別警戒区域	
				告示年月	告示番号	告示年月	告示番号
土石流	河内町戸野	Ⅱ-2-9-5095	正路(5095)	R01.12.2	県告994号	R01.12.2	県告994号
土石流	河内町戸野	Ⅱ-2-9-5095隣a	正路(5095隣a)	R01.12.2	県告994号	R01.12.2	県告994号
土石流	河内町戸野	Ⅱ-2-9-5095隣b	正路(5095隣b)	R01.12.2	県告994号	R01.12.2	県告994号
土石流	河内町戸野	Ⅱ-2-9-5096	祖利(5096)	R01.12.2	県告994号	R01.12.2	県告994号
土石流	河内町戸野	Ⅰ-2-9-5075-1	寺沖(5075-1)	R01.12.2	県告994号	R01.12.2	県告994号
土石流	河内町戸野	Ⅰ-2-9-5075-2	寺沖(5075-2)	R01.12.2	県告994号	R01.12.2	県告994号
土石流	河内町戸野	Ⅰ-2-9-5075-3	寺沖(5075-3)	R01.12.2	県告994号	R01.12.2	県告994号
土石流	河内町戸野	Ⅰ-2-9-46	栃木川(46)	R01.12.2	県告994号	R01.12.2	県告994号
土石流	河内町戸野	Ⅰ-2-9-47	栃木川(47)	R01.12.2	県告994号	R01.12.2	県告994号
土石流	河内町戸野	準-2-9-7365-3	後畑川右(7365-3)	R01.12.2	県告994号	R01.12.2	県告994号
土石流	河内町小田	Ⅰ-2-9-5099	五の組(5099)	R01.12.2	県告994号	R01.12.2	県告994号
土石流	河内町小田	Ⅰ-2-9-121隣a	大原川(121隣a)	R03.07.2	県告724号	R03.07.2	県告724号
土石流	河内町小田	Ⅰ-2-9-121隣b	大原川(121隣b)	R01.12.2	県告994号	R01.12.2	県告994号
土石流	河内町小田	Ⅰ-2-9-122	七の組川(122)	R01.12.2	県告994号	R01.12.2	県告994号
土石流	河内町小田	Ⅰ-2-9-7136	四の組(7136)	R01.12.2	県告994号	R01.12.2	県告994号
土石流	河内町小田	Ⅰ-2-9-7151	五の組(7151)	R01.12.2	県告994号	R01.12.2	県告994号
土石流	河内町小田	Ⅱ-2-9-123	六の上組川(123)	R01.12.2	県告994号	R01.12.2	県告994号
土石流	河内町小田	Ⅱ-2-9-124	六の上組川(124)	R01.12.2	県告994号	R01.12.2	県告994号
土石流	河内町小田	Ⅱ-2-9-5100	五の組(5100)	R01.12.2	県告994号	R01.12.2	県告994号
土石流	河内町小田	Ⅱ-2-9-7135	九の組(7135)	R01.12.2	県告994号	R01.12.2	県告994号
土石流	河内町小田	Ⅱ-2-9-7135隣	九の組(7135隣)	R01.12.2	県告994号	R01.12.2	県告994号
土石流	河内町上河内	Ⅱ-2-9-190	上河内川(190)	R01.10.2	県告830号	R01.10.2	県告830号
土石流	河内町上河内	Ⅱ-2-9-190隣	上河内川(190隣)	R01.10.2	県告830号	R01.10.2	県告830号
土石流	河内町上河内	Ⅱ-2-9-5098	上河内(5098)	R01.10.2	県告830号	R01.10.2	県告830号
土石流	河内町上河内	Ⅱ-2-9-60	西組川(60)	R01.10.2	県告830号	R01.10.2	県告830号
土石流	河内町上河内	Ⅱ-2-9-60隣a	西組川(60隣a)	R01.10.2	県告830号	R01.10.2	県告830号
土石流	河内町上河内	Ⅱ-2-9-60隣b	西組川(60隣b)	R01.10.2	県告830号	R01.10.2	県告830号
土石流	河内町上河内	Ⅱ-2-9-60隣c	西組川(60隣c)	R01.10.2	県告830号	R01.10.2	県告830号
土石流	河内町上河内	Ⅰ-2-9-188	平原川(188)	R01.10.2	県告830号	R01.10.2	県告830号
土石流	河内町上河内	Ⅰ-2-9-42	平原谷川(42)	R01.10.2	県告830号	R01.10.2	県告830号
土石流	河内町上河内	Ⅰ-2-9-42隣a	平原谷川(42隣a)	R01.10.2	県告830号	R01.10.2	県告830号
土石流	河内町上河内	Ⅰ-2-9-42隣b	平原谷川(42隣b)	R01.10.2	県告830号	R01.10.2	県告830号
土石流	河内町中河内	Ⅰ-2-9-61	大道川(61)	R01.10.2	県告830号	R01.10.2	県告830号
土石流	河内町中河内	Ⅰ-2-9-62a	大道川(62a)	R01.10.2	県告830号	R01.10.2	県告830号
土石流	河内町中河内	Ⅰ-2-9-62b	大道川(62b)	R01.10.2	県告830号	R01.10.2	県告830号
土石流	河内町中河内	Ⅰ-2-9-63	大道川(63)	R01.10.2	県告830号	R01.10.2	県告830号
土石流	河内町中河内	Ⅰ-2-9-64-1	滝の川(64-1)	R01.10.2	県告830号	R01.10.2	県告830号
土石流	河内町中河内	Ⅰ-2-9-64-2	滝の川(64-2)	R01.10.2	県告830号	R01.10.2	県告830号
土石流	河内町中河内	Ⅰ-2-9-64-3	滝の川(64-3)	R01.10.2	県告830号	R01.10.2	県告830号
土石流	河内町中河内	Ⅰ-2-9-64-4	滝の川(64-4)	R01.10.2	県告830号	R01.10.2	県告830号
土石流	河内町中河内	Ⅰ-2-9-64-5	滝の川(64-5)	R01.10.2	県告830号	R01.10.2	県告830号
土石流	河内町中河内	Ⅰ-2-9-65-1	滝の川(65-1)	R01.10.2	県告830号	R01.10.2	県告830号
土石流	河内町中河内	Ⅰ-2-9-65-2	滝の川(65-2)	R01.10.2	県告830号	R01.10.2	県告830号
土石流	河内町中河内	Ⅰ-2-9-65隣	滝の川(65隣)	R01.10.2	県告830号	R01.10.2	県告830号
土石流	河内町中河内	Ⅰ-2-9-38	津谷川(38)	R01.10.2	県告830号	R01.10.2	県告830号
土石流	河内町中河内	Ⅰ-2-9-40	牛の道川(40)	R01.10.2	県告830号	R01.10.2	県告830号
土石流	河内町中河内	Ⅱ-2-9-7138-1	火の谷川(7138-1)	R01.10.2	県告830号	R01.10.2	県告830号
土石流	河内町中河内	Ⅱ-2-9-7138-2	火の谷川(7138-2)	R01.10.2	県告830号	R01.10.2	県告830号
土石流	河内町中河内	Ⅱ-2-9-7138隣	火の谷川(7138隣)	R01.10.2	県告830号	R01.10.2	県告830号
土石流	河内町中河内	Ⅱ-2-9-7140	正尺(7140)	R01.10.2	県告830号	R01.10.2	県告830号
土石流	河内町中河内	Ⅰ-2-9-7142	奥条(7142)	R01.10.2	県告830号	R01.10.2	県告830号
土石流	河内町中河内	Ⅰ-2-9-109	奥条川(109)	R02.03.2	県告398号	R02.03.2	県告348号
土石流	河内町中河内	Ⅰ-2-9-110	中河内川(110)	R01.10.2	県告830号	R01.10.2	県告830号
土石流	河内町中河内、三原市本郷町善入寺	Ⅰ-2-9-37	津谷川(37)	R01.10.2	県告831号	R01.10.2	県告831号
土石流	河内町入野	Ⅰ-2-9-7129	上河内(7129)	R01.10.2	県告830号	R01.10.2	県告830号
土石流	河内町入野	Ⅱ-2-9-7141a	正尺(7141a)	R01.10.2	県告830号	R01.10.2	県告830号
土石流	河内町入野	Ⅱ-2-9-7141b	正尺(7141b)	R01.10.2	県告830号	R01.10.2	県告830号
土石流	河内町入野	準-2-9-7137隣h	上大内原川(7137隣h)	R02.10.0	県告1061号	R02.10.0	県告1061号
土石流	河内町入野	Ⅱ-2-9-5070隣b	入野(5070隣b)	H31.03.1	県告209号	H31.03.1	県告209号
土石流	河内町入野	Ⅱ-2-9-5072	入野(5072)	H31.03.1	県告209号	H31.03.1	県告209号
土石流	河内町入野	準-2-9-7137-1	下大内原(7137-1)	H31.03.1	県告209号	H31.03.1	県告209号
土石流	河内町入野	準-2-9-7137-2	下大内原(7137-2)	H31.03.1	県告209号	H31.03.1	県告209号
土石流	河内町入野	準-2-9-7137隣a	下大内原(7137隣a)	H31.03.1	県告209号	H31.03.1	県告209号
土石流	河内町入野	Ⅰ-2-9-129	上郷川(129)	H31.03.1	県告209号	H31.03.1	県告209号
土石流	河内町入野	Ⅰ-2-9-129隣a	上郷川(129隣a)	H31.03.1	県告209号	H31.03.1	県告209号
土石流	河内町入野	Ⅰ-2-9-129隣b	上郷川(129隣b)	H31.03.1	県告209号	H31.03.1	県告209号
土石流	河内町入野	Ⅰ-2-9-129隣c	上郷川(129隣c)	H31.03.1	県告209号	H31.03.1	県告209号
土石流	河内町入野	Ⅰ-2-9-129隣d	上郷川(129隣d)	H31.03.1	県告209号	H31.03.1	県告209号
土石流	河内町入野	Ⅰ-2-9-129隣e	上郷川(129隣e)	H31.03.1	県告209号	H31.03.1	県告209号
土石流	河内町入野	Ⅰ-2-9-129隣f	上郷川(129隣f)	H31.03.1	県告209号	H31.03.1	県告209号
土石流	河内町入野	Ⅰ-2-9-5065	入野(5065)	H31.03.1	県告209号	H31.03.1	県告209号

自然現象	字	区域(箇所)番号	区域(箇所)名	土砂災害警戒区域		土砂災害特別警戒区域	
				告示年月	告示番号	告示年月	告示番号
土石流	河内町入野	Ⅱ-2-9-5064	入野(5064)	H31.03.1	県告 209 号	H31.03.1	県告 209 号
土石流	河内町入野	Ⅱ-2-9-5066	失平川(5066)	H31.03.1	県告 209 号	H31.03.1	県告 209 号
土石流	河内町入野	Ⅱ-2-9-5066 隣 a	失平川(5066 隣 a)	H31.03.1	県告 209 号	H31.03.1	県告 209 号
土石流	河内町入野	Ⅱ-2-9-5066 隣 b	失平川(5066 隣 b)	H31.03.1	県告 209 号	H31.03.1	県告 209 号
土石流	河内町入野	Ⅱ-2-9-5070-1	入野(5070-1)	H31.03.1	県告 209 号	H31.03.1	県告 209 号
土石流	河内町入野	Ⅱ-2-9-5070-2	入野(5070-2)	H31.03.1	県告 209 号	H31.03.1	県告 209 号
土石流	河内町入野	準-2-9-7137 隣 g	元兼川(7137 隣 g)	H31.03.1	県告 209 号	H31.03.1	県告 209 号
土石流	河内町入野	準-2-9-7371 隣 a	入野川右(7371 隣 a)	H31.03.1	県告 209 号	H31.03.1	県告 209 号
土石流	河内町入野	準-2-9-7371 隣 b	入野川右(7371 隣 b)	H31.03.1	県告 209 号	H31.03.1	県告 209 号
土石流	河内町入野	準-2-9-7371 隣 c	入野川右(7371 隣 c)	H31.03.1	県告 209 号	H31.03.1	県告 209 号
土石流	河内町入野	準-2-9-7371 隣 d	入野川右(7371 隣 d)	H31.03.1	県告 209 号	H31.03.1	県告 209 号
土石流	河内町入野	準-2-9-7137 隣 b	下大内原(7137 隣 b)	H31.03.1	県告 209 号	H31.03.1	県告 209 号
土石流	河内町入野	準-2-9-7137 隣 c	下大内原(7137 隣 c)	H31.03.1	県告 209 号	H31.03.1	県告 209 号
土石流	河内町入野	準-2-9-7137 隣 d-1	元兼川(7137 隣 d-1)	H31.03.1	県告 209 号		
土石流	河内町入野	準-2-9-7137 隣 d-2	元兼川(7137 隣 d-2)	H31.03.1	県告 209 号	H31.03.1	県告 209 号
土石流	河内町入野	準-2-9-7137 隣 e	元兼川(7137 隣 e)	H31.03.1	県告 209 号	H31.03.1	県告 209 号
土石流	河内町入野、三原市本郷町善入寺	準-2-9-7137 隣 f	元兼川(7137 隣 f)	H31.03.1	県告 210 号	H31.03.1	県告 210 号
土石流	高屋町稲木	Ⅱ-2-9-5068	近信川(5068)	H30.03.2	県告 327 号	H30.03.2	県告 327 号
土石流	高屋町稲木	Ⅱ-2-9-5069-2	石挟川(5069-2)	H30.03.2	県告 327 号	H30.03.2	県告 327 号
土石流	高屋町稲木	Ⅱ-2-9-5069-3	杵原川右(5069-3)	H30.03.2	県告 327 号	H30.03.2	県告 327 号
土石流	高屋町稲木	Ⅱ-2-9-133	稲木川(133)	H30.02.1	県告 124 号	H30.02.1	県告 124 号
土石流	高屋町稲木	Ⅱ-2-9-7326	入野川右(7326)	R03.12.2	県告 1108 号	R03.12.2	県告 1108 号
土石流	高屋町稲木	Ⅰ-2-9-132	稲木川(132)	H30.02.1	県告 124 号		
土石流	高屋町稲木	Ⅰ-2-9-132 隣	稲木川(132 隣)	H30.02.1	県告 124 号	H30.02.1	県告 124 号
土石流	高屋町稲木	Ⅰ-2-9-185	門前川(185)	H30.02.1	県告 124 号	H30.02.1	県告 124 号
土石流	高屋町稲木	Ⅰ-2-9-5067	門前川(5067)	H30.02.1	県告 124 号	H30.02.1	県告 124 号
土石流	高屋町稲木	準-2-9-7369	入野川左(7369)	H30.02.1	県告 124 号	H30.02.1	県告 124 号
土石流	高屋町杵原	Ⅱ-2-9-5069-4	杵原川左(5069-4)	H30.03.2	県告 327 号	H30.03.2	県告 327 号
土石流	高屋町杵原	Ⅱ-2-9-5069-5	杵原川左(5069-5)	H30.03.2	県告 327 号	H30.03.2	県告 327 号
土石流	高屋町杵原	Ⅱ-2-9-5069-6	石挟川(5069-6)	H30.03.2	県告 327 号	H30.03.2	県告 327 号
土石流	高屋町杵原	Ⅱ-2-9-5069-7	石挟川(5069-7)	H30.03.2	県告 327 号	H30.03.2	県告 327 号
土石流	高屋町杵原	Ⅱ-2-9-5069-8	石挟川(5069-8)	H30.03.2	県告 327 号	H30.03.2	県告 327 号
土石流	高屋町杵原	Ⅱ-2-9-5069 隣	石挟川(5069 隣)	H30.03.2	県告 327 号	H30.03.2	県告 327 号
土石流	高屋町杵原	Ⅰ-2-9-186	二百石川(186)	H30.03.2	県告 327 号		
土石流	高屋町杵原	Ⅰ-2-9-186 隣	二百石川(186 隣)	H30.03.2	県告 327 号	H30.03.2	県告 327 号
土石流	高屋町杵原	Ⅱ-2-9-7328-1	二百石川右(7328-1)	H30.03.2	県告 327 号	H30.03.2	県告 327 号
土石流	高屋町杵原	Ⅱ-2-9-7328-2	二百石川(7328-2)	H30.03.2	県告 327 号	H30.03.2	県告 327 号
土石流	高屋町杵原	Ⅱ-2-9-7330	杵原川右(7330)	H30.03.2	県告 327 号	H30.03.2	県告 327 号
土石流	高屋町杵原	Ⅱ-2-9-5069-1	石挟川(5069-1)	H30.03.2	県告 327 号	H30.03.2	県告 327 号
土石流	高屋町宮領	Ⅰ-2-9-7333	入野川右(7333)	H30.02.1	県告 124 号		
土石流	高屋町宮領	Ⅰ-2-9-7332	入野川右(7332)	H30.02.1	県告 124 号	H30.02.1	県告 124 号
土石流	高屋町宮領	Ⅱ-2-9-7334a	入野川右(7334a)	R05.12.2	県告 1389 号	R05.12.2	県告 1389 号
土石流	高屋町宮領	Ⅱ-2-9-7334b	入野川右(7334b)	H30.02.1	県告 124 号	H30.02.1	県告 124 号
土石流	高屋町宮領	Ⅱ-2-9-7334 隣	入野川右(7334 隣)	R05.01.2	県告 79 号	R05.01.2	県告 79 号
土石流	高屋町宮領	Ⅱ-2-9-7334c	入野川右(7334c)	R05.01.2	県告 79 号	R05.01.2	県告 79 号
土石流	高屋町郷	Ⅰ-2-9-7335 隣	入野川右(7335 隣)	R05.01.2	県告 79 号	R05.01.2	県告 79 号
土石流	高屋町郷	Ⅰ-2-9-7335	入野川右(7335)	R05.01.2	県告 79 号	R05.01.2	県告 79 号
土石流	高屋町溝口	準-2-9-7368 隣	入野川(7368 隣)	H30.02.1	県告 124 号	H30.02.1	県告 124 号
土石流	高屋町高屋東	Ⅱ-2-9-7323 隣	入寺川右(7323 隣)	H30.03.1	県告 250 号	H30.03.1	県告 250 号
土石流	高屋町高屋東	Ⅱ-2-9-7347-1	入寺川左(7347-1)	H30.03.1	県告 250 号	H30.03.1	県告 250 号
土石流	高屋町高屋東	Ⅱ-2-9-7347-2	入寺川左(7347-2)	H30.03.1	県告 250 号	H30.03.1	県告 250 号
土石流	高屋町高屋東	Ⅱ-2-9-7348-1	入寺川左(7348-1)	H30.03.1	県告 250 号	H30.03.1	県告 250 号
土石流	高屋町高屋東	Ⅱ-2-9-7348-2	入寺川左(7348-2)	H30.03.1	県告 250 号	H30.03.1	県告 250 号
土石流	高屋町高屋東	準-2-9-7374	入寺川左(7374)	H30.03.1	県告 250 号	H30.03.1	県告 250 号
土石流	高屋町高屋東	準-2-9-7374 隣	入寺川左(7374 隣)	H30.03.1	県告 250 号	H30.03.1	県告 250 号
土石流	高屋町高屋東	準-2-9-7376	入寺川左(7376)	H30.03.1	県告 250 号	H30.03.1	県告 250 号
土石流	高屋町高屋東	準-2-9-7376 隣 a	入寺川左(7376 隣 a)	H30.03.1	県告 250 号	H30.03.1	県告 250 号
土石流	高屋町高屋東	準-2-9-7376 隣 b	入寺川左(7376 隣 b)	H30.03.1	県告 250 号	H30.03.1	県告 250 号
土石流	高屋町高屋東	準-2-9-7377	入寺川左(7377)	H30.03.1	県告 250 号	H30.03.1	県告 250 号
土石流	高屋町高屋東	準-2-9-7372 隣 a	入野川左(7372 隣 a)	H30.03.1	県告 250 号	H30.03.1	県告 250 号
土石流	高屋町高屋東	準-2-9-7372 隣 b	入野川左(7372 隣 b)	H30.03.1	県告 250 号	H30.03.1	県告 250 号
土石流	高屋町高屋東	Ⅱ-2-9-5070 隣 a	入野(5070 隣 a)	H31.03.1	県告 209 号	H31.03.1	県告 209 号
土石流	高屋町高屋堀	準-2-9-7365-1	後畑川右(7365-1)	R01.12.2	県告 994 号	R01.12.2	県告 994 号
土石流	高屋町高屋堀	Ⅰ-2-9-187	本谷川(187)	H30.03.2	県告 327 号	H30.03.2	県告 327 号
土石流	高屋町高屋堀	Ⅱ-2-9-7311-1	萩原川(7311-1)	H30.03.2	県告 327 号	H30.03.2	県告 327 号
土石流	高屋町高屋堀	Ⅱ-2-9-7311-2	萩原川右(7311-2)	H30.03.2	県告 327 号		
土石流	高屋町高屋堀	Ⅱ-2-9-7311-3	萩原川右(7311-3)	H30.03.2	県告 327 号	H30.03.2	県告 327 号
土石流	高屋町高屋堀	Ⅱ-2-9-7311 隣	萩原川(7311 隣)	H30.03.2	県告 327 号	H30.03.2	県告 327 号
土石流	高屋町高屋堀	Ⅱ-2-9-7315-1	萩原川左(7315-1)	H30.03.2	県告 327 号	H30.03.2	県告 327 号
土石流	高屋町高屋堀	Ⅱ-2-9-7315-2	萩原川左(7315-2)	H30.03.2	県告 327 号	H30.03.2	県告 327 号
土石流	高屋町高屋堀	Ⅱ-2-9-7316	萩原川左(7316)	H30.03.2	県告 327 号	H30.03.2	県告 327 号

自然現象	字	区域(箇所)番号	区域(箇所)名	土砂災害警戒区域		土砂災害特別警戒区域	
				告示年月	告示番号	告示年月	告示番号
土石流	高屋町高屋堀	Ⅱ-2-9-7317	萩原川左(7317)	H30.03.2	県告 327 号	H30.03.2	県告 327 号
土石流	高屋町高屋堀	Ⅱ-2-9-7317 隣	萩原川左(7317 隣)	H30.03.2	県告 327 号	H30.03.2	県告 327 号
土石流	高屋町高屋堀	Ⅱ-2-9-7318-1	萩原川左(7318-1)	H30.03.2	県告 327 号	H30.03.2	県告 327 号
土石流	高屋町高屋堀	Ⅱ-2-9-7318-2	萩原川左(7318-2)	H30.03.2	県告 327 号	H30.03.2	県告 327 号
土石流	高屋町高屋堀	Ⅱ-2-9-7320-1	萩原川左(7320-1)	H30.03.2	県告 327 号	H30.03.2	県告 327 号
土石流	高屋町高屋堀	Ⅱ-2-9-7320-2	萩原川左(7320-2)	H30.03.2	県告 327 号	H30.03.2	県告 327 号
土石流	高屋町高屋堀	Ⅱ-2-9-7320-3	萩原川左(7320-3)	H30.03.2	県告 327 号	H30.03.2	県告 327 号
土石流	高屋町高屋堀	Ⅱ-2-9-7320-4	萩原川左(7320-4)	H30.03.2	県告 327 号	H30.03.2	県告 327 号
土石流	高屋町高屋堀	Ⅱ-2-9-7321	萩原川左(7321)	H30.03.2	県告 327 号	H30.03.2	県告 327 号
土石流	高屋町高屋堀	Ⅱ-2-9-7321 隣 a	萩原川左(7321 隣 a)	H30.03.2	県告 327 号		
土石流	高屋町高屋堀	Ⅱ-2-9-7321 隣 b	萩原川左(7321 隣 b)	H30.03.2	県告 327 号	H30.03.2	県告 327 号
土石流	高屋町重兼	Ⅱ-2-9-7336	入野川右(7336)	R04.10.2	県告 825 号	R04.10.2	県告 816 号
土石流	高屋町重兼	Ⅱ-2-9-7336 隣 a	入野川右(7336 隣 a)	R04.10.2	県告 825 号	R04.10.2	県告 825 号
土石流	高屋町重兼	Ⅱ-2-9-7336 隣 b	入野川右(7336 隣 b)	R04.10.2	県告 825 号	R04.10.2	県告 825 号
土石流	高屋町重兼	Ⅱ-2-9-7336 隣 c	入野川右(7336 隣 c)	R05.12.2	県告 1392 号	R05.12.2	県告 1392 号
土石流	高屋町小谷	準-2-9-7367 隣	入野川右(7367 隣)	R05.12.2	県告 1392 号	R05.12.2	県告 1392 号
土石流	高屋町小谷	Ⅱ-2-9-7337	入野川右(7337)	R01.12.1	県告 944 号	R01.12.1	県告 944 号
土石流	高屋町小谷	Ⅱ-2-9-7339	入野川右(7339)	R01.12.1	県告 944 号	R01.12.1	県告 944 号
土石流	高屋町小谷	Ⅱ-2-9-7340	入野川右(7340)	R05.12.2	県告 1392 号	R05.12.2	県告 1392 号
土石流	高屋町小谷	Ⅱ-2-9-7340 隣	入野川右(7340 隣)	R01.12.1	県告 944 号	R01.12.1	県告 944 号
土石流	高屋町小谷	Ⅱ-2-9-7342	入野川右(7342)	R04.03.2	県告 237 号	R04.03.2	県告 237 号
土石流	高屋町小谷	Ⅱ-2-9-7343	入野川左(7343)	R01.12.1	県告 944 号	R01.12.1	県告 944 号
土石流	高屋町小谷	Ⅱ-2-9-7343 隣 a	入野川左(7343 隣 a)	R01.12.1	県告 944 号	R01.12.1	県告 944 号
土石流	高屋町小谷	Ⅱ-2-9-7343 隣 b	入野川左(7343 隣 b)	R01.12.1	県告 944 号	R01.12.1	県告 944 号
土石流	高屋町小谷	Ⅱ-2-9-7343 隣 c	入野川左(7343 隣 c)	R01.12.1	県告 944 号	R01.12.1	県告 944 号
土石流	高屋町小谷	Ⅱ-2-9-7343 隣 d	入野川左(7343 隣 d)	R01.12.1	県告 944 号	R01.12.1	県告 944 号
土石流	高屋町小谷	Ⅱ-2-9-7345	入野川左(7345)	R01.12.1	県告 944 号	R01.12.1	県告 944 号
土石流	高屋町小谷	Ⅱ-2-9-7345 隣 a	入野川左(7345 隣 a)	R01.12.1	県告 944 号	R01.12.1	県告 944 号
土石流	高屋町小谷	Ⅱ-2-9-7345 隣 b	入野川左(7345 隣 b)	R01.12.1	県告 944 号	R01.12.1	県告 944 号
土石流	高屋町小谷	Ⅱ-2-9-7345 隣 c	入野川左(7345 隣 c)	R01.12.1	県告 944 号	R01.12.1	県告 944 号
土石流	高屋町小谷	準-2-9-7367	入野川右(7367)	R01.12.1	県告 944 号	R01.12.1	県告 944 号
土石流	高屋町小谷	準-2-9-7370	入野川右(7370)	R01.12.1	県告 944 号	R01.12.1	県告 944 号
土石流	高屋町小谷	準-2-9-7371	入野川右(7371)	R01.12.1	県告 944 号	R01.12.1	県告 944 号
土石流	高屋町小谷	準-2-9-7378	入野川右(7378)	R01.12.1	県告 944 号	R01.12.1	県告 944 号
土石流	高屋町小谷	準-2-9-7378 隣 a	入野川右(7378 隣 a)	R01.12.1	県告 944 号	R01.12.1	県告 944 号
土石流	高屋町小谷	準-2-9-7378 隣 b	入野川右(7378 隣 b)	R01.12.1	県告 944 号	R01.12.1	県告 944 号
土石流	高屋町小谷	準-2-9-7379	入野川右(7379)	R05.12.2	県告 1392 号	R05.12.2	県告 1392 号
土石流	高屋町小谷	Ⅰ-2-9-130	惣田地川(130)	R01.12.1	県告 944 号	R01.12.1	県告 944 号
土石流	高屋町小谷	Ⅰ-2-9-131	志村川(131)	R01.12.1	県告 944 号	R01.12.1	県告 944 号
土石流	高屋町小谷	Ⅰ-2-9-134	日名条川(134)	R01.12.1	県告 944 号	R01.12.1	県告 944 号
土石流	高屋町小谷	Ⅰ-2-9-134 隣 a	日名条川(134 隣 a)	R01.12.1	県告 944 号	R01.12.1	県告 944 号
土石流	高屋町小谷	Ⅰ-2-9-134 隣 b	日名条川(134 隣 b)	R01.12.1	県告 944 号		
土石流	高屋町小谷	Ⅰ-2-9-7344	入野川左(7344)	R01.12.1	県告 944 号	R01.12.1	県告 944 号
土石流	高屋町造賀	Ⅰ-2-9-143-1	大谷川(143-1)	H30.03.2	県告 326 号	H30.03.2	県告 326 号
土石流	高屋町造賀	Ⅰ-2-9-143-2	造賀川左(143-2)	H30.03.2	県告 326 号	H30.03.2	県告 326 号
土石流	高屋町造賀	Ⅰ-2-9-143-3	造賀川左(143-3)	H30.03.2	県告 326 号	H30.03.2	県告 326 号
土石流	高屋町造賀	Ⅰ-2-9-143-4	造賀川左(143-4)	H30.03.2	県告 326 号	H30.03.2	県告 326 号
土石流	高屋町造賀	Ⅰ-2-9-7303	恋文字川右(7303)	H30.03.2	県告 326 号	H30.03.2	県告 326 号
土石流	高屋町造賀	Ⅰ-2-9-7303 隣 a	恋文字川右(7303 隣 a)	H30.03.2	県告 326 号	H30.03.2	県告 326 号
土石流	高屋町造賀	Ⅰ-2-9-7303 隣 b-1	恋文字川右(7303 隣	H30.03.2	県告 326 号	H30.03.2	県告 326 号
土石流	高屋町造賀	Ⅰ-2-9-7303 隣 b-2	恋文字川右(7303 隣	H30.03.2	県告 326 号	H30.03.2	県告 326 号
土石流	高屋町造賀	Ⅰ-2-9-7303 隣 c	恋文字川右(7303 隣 c)	H30.03.2	県告 326 号	H30.03.2	県告 326 号
土石流	高屋町造賀	Ⅰ-2-9-7309	造賀川右(7309)	H30.03.2	県告 326 号	H30.03.2	県告 326 号
土石流	高屋町造賀	Ⅰ-2-9-7309 隣	造賀川右(7309 隣)	H30.03.2	県告 326 号	H30.03.2	県告 326 号
土石流	高屋町造賀	Ⅱ-2-9-142b	天王(142b)	R02.03.2	県告 396 号	R02.03.2	県告 396 号
土石流	高屋町造賀	Ⅱ-2-9-5080-1	山根川(5080-1)	H30.03.2	県告 326 号		
土石流	高屋町造賀	Ⅱ-2-9-5080-2	造賀川右(5080-2)	H30.03.2	県告 326 号	H30.03.2	県告 326 号
土石流	高屋町造賀	Ⅱ-2-9-5081-1	造賀川(5081-1)	H30.03.2	県告 326 号	H30.03.2	県告 326 号
土石流	高屋町造賀	Ⅱ-2-9-5081-2	桑井川右(5081-2)	H30.03.2	県告 326 号	H30.03.2	県告 326 号
土石流	高屋町造賀	Ⅱ-2-9-5081-3	桑井川左(5081-3)	H30.03.2	県告 326 号	H30.03.2	県告 326 号
土石流	高屋町造賀	Ⅱ-2-9-5082	桑井川(5082)	H30.03.2	県告 326 号		
土石流	高屋町造賀	Ⅱ-2-9-5082 隣	桑井川(5082 隣)	H30.03.2	県告 326 号	H30.03.2	県告 326 号
土石流	高屋町造賀	Ⅱ-2-9-7300 隣	造賀川左(7300 隣)	H30.03.2	県告 326 号	H30.03.2	県告 326 号
土石流	高屋町造賀	Ⅱ-2-9-7301	造賀川左(7301)	H30.03.2	県告 326 号	H30.03.2	県告 326 号
土石流	高屋町造賀	Ⅱ-2-9-7301 隣	造賀川左(7301 隣)	H30.03.2	県告 326 号	H30.03.2	県告 326 号
土石流	高屋町造賀	Ⅱ-2-9-7304	恋文字川右(7304)	H30.03.2	県告 326 号	H30.03.2	県告 326 号
土石流	高屋町造賀	Ⅱ-2-9-7304 隣 a	恋文字川右(7304 隣 a)	H30.03.2	県告 326 号	H30.03.2	県告 326 号
土石流	高屋町造賀	Ⅱ-2-9-7304 隣 b	恋文字川右(7304 隣 b)	H30.03.2	県告 326 号	H30.03.2	県告 326 号
土石流	高屋町造賀	Ⅱ-2-9-7305	恋文字川左(7305)	H30.03.2	県告 326 号	H30.03.2	県告 326 号
土石流	高屋町造賀	Ⅱ-2-9-7305 隣 a	恋文字川左(7305 隣 a)	H30.03.2	県告 326 号	H30.03.2	県告 326 号
土石流	高屋町造賀	Ⅱ-2-9-7305 隣 b	恋文字川左(7305 隣 b)	H30.03.2	県告 326 号	H30.03.2	県告 326 号

自然現象	字	区域(箇所)番号	区域(箇所)名	土砂災害警戒区域		土砂災害特別警戒区域	
				告示年月	告示番号	告示年月	告示番号
土石流	高屋町造賀	Ⅱ-2-9-7305 隣 c	恋文字川左(7305 隣 c)	H30.03.2	県告 326 号		
土石流	高屋町造賀	Ⅱ-2-9-7305 隣 d	恋文字川左(7305 隣 d)	H30.03.2	県告 326 号	H30.03.2	県告 326 号
土石流	高屋町造賀	Ⅱ-2-9-7305 隣 e	恋文字川左(7305 隣 e)	H30.03.2	県告 326 号	H30.03.2	県告 326 号
土石流	高屋町造賀	Ⅱ-2-9-7308	杵原川左(7308)	H30.03.2	県告 326 号	H30.03.2	県告 326 号
土石流	高屋町造賀	Ⅱ-2-9-7308 隣 a	杵原川左(7308 隣 a)	H30.03.2	県告 326 号	H30.03.2	県告 326 号
土石流	高屋町造賀	Ⅱ-2-9-7308 隣 b	杵原川左(7308 隣 b)	H30.03.2	県告 326 号	H30.03.2	県告 326 号
土石流	高屋町造賀	Ⅱ-2-9-7308 隣 c	杵原川左(7308 隣 c)	H30.03.2	県告 326 号	H30.03.2	県告 326 号
土石流	高屋町造賀	Ⅱ-2-9-7312	造賀川右(7312)	H30.03.2	県告 326 号	H30.03.2	県告 326 号
土石流	高屋町造賀	Ⅱ-2-9-7312 隣	造賀川右(7312 隣)	H30.03.2	県告 326 号	H30.03.2	県告 326 号
土石流	高屋町造賀	Ⅱ-2-9-7314-1	造賀川右(7314-1)	H30.03.2	県告 326 号	H30.03.2	県告 326 号
土石流	高屋町造賀	Ⅱ-2-9-7314-2	小竹川(7314-2)	H30.03.2	県告 326 号	H30.03.2	県告 326 号
土石流	高屋町造賀	準-2-9-7349	恋文字川左(7349)	H30.03.2	県告 326 号	H30.03.2	県告 326 号
土石流	高屋町造賀	準-2-9-7349 隣 a	恋文字川左(7349 隣 a)	H30.03.2	県告 326 号	H30.03.2	県告 326 号
土石流	高屋町造賀	準-2-9-7349 隣 b	恋文字川左(7349 隣 b)	H30.03.2	県告 326 号	H30.03.2	県告 326 号
土石流	高屋町造賀	準-2-9-7352	造賀川右(7352)	H30.03.2	県告 326 号	H30.03.2	県告 326 号
土石流	高屋町造賀	準-2-9-7355 隣	造賀川右(7355 隣)	H30.03.2	県告 326 号	H30.03.2	県告 326 号
土石流	高屋町造賀	準-2-9-7357a	造賀川右(7357a)	H30.03.2	県告 326 号	H30.03.2	県告 326 号
土石流	高屋町造賀	準-2-9-7357b	造賀川右(7357b)	H30.03.2	県告 326 号	H30.03.2	県告 326 号
土石流	高屋町造賀	準-2-9-7358 隣	造賀川右(7358 隣)	H30.03.2	県告 326 号		
土石流	高屋町造賀	準-2-9-7380-1	後畑川左(7380-1)	H30.03.2	県告 326 号	H30.03.2	県告 326 号
土石流	高屋町造賀	準-2-9-7380-2	後畑川左(7380-2)	H30.03.2	県告 326 号	H30.03.2	県告 326 号
土石流	高屋町貞重	準-2-9-7365-2	後畑川右(7365-2)	R01.12.2	県告 994 号	R01.12.2	県告 994 号
土石流	高屋町貞重	準-2-9-7373	入寺川左(7373)	H30.03.1	県告 250 号	H30.03.1	県告 250 号
土石流	高屋町貞重	準-2-9-7366-1	入寺川(7366-1)	H30.03.1	県告 250 号	H30.03.1	県告 250 号
土石流	高屋町貞重	準-2-9-7366-2	入寺川(7366-2)	H30.03.1	県告 250 号	H30.03.1	県告 250 号
土石流	高屋町貞重	Ⅱ-2-9-7324-1	入寺川左(7324-1)	H30.03.1	県告 250 号	H30.03.1	県告 250 号
土石流	高屋町貞重	Ⅱ-2-9-7324-2	入寺川左(7324-2)	H30.03.1	県告 250 号	H30.03.1	県告 250 号
土石流	高屋町貞重	Ⅱ-2-9-7346-1	入寺川左(7346-1)	H30.03.1	県告 250 号	H30.03.1	県告 250 号
土石流	高屋町貞重	Ⅱ-2-9-7346-2	入寺川左(7346-2)	H30.03.1	県告 250 号	H30.03.1	県告 250 号
土石流	高屋町貞重	Ⅱ-2-9-7322	入寺川右(7322)	H30.03.1	県告 250 号	H30.03.1	県告 250 号
土石流	高屋町貞重	Ⅱ-2-9-7322 隣	入寺川右(7322 隣)	H30.03.1	県告 250 号	H30.03.1	県告 250 号
土石流	高屋町貞重	Ⅱ-2-9-7323	入寺川右(7323)	H30.03.1	県告 250 号	H30.03.1	県告 250 号
土石流	高屋町白市	準-2-9-7372	入野川左(7372)	H30.03.1	県告 250 号	H30.03.1	県告 250 号
土石流	高屋町桧山	Ⅰ-2-9-7332 隣 a-1	入野川右(7332 隣 a-1)	R05.12.2	県告 1389 号		
土石流	高屋町桧山	Ⅰ-2-9-7332 隣 a-2	入野川右(7332 隣 a-2)	H30.02.1	県告 124 号	H30.02.1	県告 124 号
土石流	高屋町桧山	Ⅱ-2-9-7327a	入野川右(7327a)	H30.02.1	県告 124 号	H30.02.1	県告 124 号
土石流	高屋町桧山	Ⅱ-2-9-7327b	入野川右(7327b)	H30.02.1	県告 124 号	H30.02.1	県告 124 号
土石流	高屋町桧山	Ⅱ-2-9-7327 隣 a	入野川右(7327 隣 a)	H30.02.1	県告 124 号	H30.02.1	県告 124 号
土石流	高屋町桧山	Ⅱ-2-9-7327 隣 b	入野川右(7327 隣 b)	H30.02.1	県告 124 号	H30.02.1	県告 124 号
土石流	高屋町桧山	Ⅱ-2-9-7331a	入野川右(7331a)	H30.02.1	県告 124 号	H30.02.1	県告 124 号
土石流	高屋町桧山	Ⅱ-2-9-7331b	入野川右(7331b)	H30.02.1	県告 124 号	H30.02.1	県告 124 号
土石流	黒瀬町丸山	Ⅰ-2-5-71 隣	乃美尾川(71 隣)	R01.12.1	県告 945 号	R01.12.1	県告 945 号
土石流	黒瀬町兼広	Ⅰ-2-5-50 隣	戸部谷川(50 隣)	R01.12.1	県告 945 号	R01.12.1	県告 945 号
土石流	黒瀬町兼沢	Ⅱ-2-5-7102	兼沢(7102)	R02.01.1	県告 25 号	R02.01.1	県告 25 号
土石流	黒瀬町兼沢	Ⅱ-2-5-7120	兼沢(7120)	R02.01.1	県告 25 号	R02.01.1	県告 25 号
土石流	黒瀬町兼沢	Ⅰ-2-5-21	後畑川(21)	R02.01.1	県告 25 号	R02.01.1	県告 25 号
土石流	黒瀬町国近	Ⅰ-2-5-7100 隣 d	保田(7100 隣 d)	H30.12.2	県告 931 号	H30.12.2	県告 931 号
土石流	黒瀬町国近	Ⅰ-2-5-7100 隣 e	保田(7100 隣 e)	H30.12.2	県告 931 号	H30.12.2	県告 931 号
土石流	黒瀬町国近	Ⅰ-2-5-7100 隣 f	保田(7100 隣 f)	H30.12.2	県告 931 号	H30.12.2	県告 931 号
土石流	黒瀬町国近	Ⅰ-2-5-7100 隣 g	保田(7100 隣 g)	H30.12.2	県告 931 号	H30.12.2	県告 931 号
土石流	黒瀬町市飯田	Ⅰ-2-5-5011	小谷川(5011)	R01.12.1	県告 945 号	R01.12.1	県告 945 号
土石流	黒瀬町市飯田	Ⅰ-2-5-5011 隣	小谷川(5011 隣)	R01.12.1	県告 945 号	R01.12.1	県告 945 号
土石流	黒瀬町市飯田	Ⅰ-2-5-25	海老根川(25)	R01.12.1	県告 945 号	R01.12.1	県告 945 号
土石流	黒瀬町市飯田	Ⅰ-2-5-25 隣	海老根川(25 隣)	R01.12.1	県告 945 号	R01.12.1	県告 945 号
土石流	黒瀬町市飯田、呉市郷原町	Ⅰ-2-5-26	小谷川(26)	R02.03.2	県告 394 号	R02.03.2	県告 394 号
土石流	黒瀬町市飯田、呉市郷原町	Ⅰ-2-5-27	小谷川(27)	R01.12.1	県告 946 号	R01.12.1	県告 946 号
土石流	黒瀬町宗近柳国	Ⅰ-2-5-54	岩谷川(54)	H31.03.2	県告 252 号	H31.03.2	県告 252 号
土石流	黒瀬町宗近柳国	Ⅰ-2-5-7100-1	保田(7100-1)	H31.03.2	県告 252 号	H31.03.2	県告 252 号
土石流	黒瀬町宗近柳国	Ⅰ-2-5-7100-2	保田(7100-2)	H31.03.2	県告 252 号	H31.03.2	県告 252 号
土石流	黒瀬町宗近柳国	Ⅰ-2-5-7100 隣 a	保田(7100 隣 a)	H31.03.2	県告 252 号	H31.03.2	県告 252 号
土石流	黒瀬町宗近柳国	Ⅰ-2-5-7100 隣 b-1	保田(7100 隣 b-1)	H31.03.2	県告 252 号	H31.03.2	県告 252 号
土石流	黒瀬町宗近柳国	Ⅰ-2-5-7100 隣 b-2	保田(7100 隣 b-2)	H31.03.2	県告 252 号	H31.03.2	県告 252 号
土石流	黒瀬町宗近柳国	Ⅰ-2-5-7101	岩谷(7101)	H31.03.2	県告 252 号	H31.03.2	県告 252 号
土石流	黒瀬町宗近柳国	Ⅰ-2-5-7100 隣 c	ががら川(7100 隣 c)	H30.12.2	県告 931 号	H30.12.2	県告 931 号
土石流	黒瀬町宗近柳国	準-2-5-7109	宗近柳国(7109)	R01.08.2	県告 570 号	R01.08.2	県告 570 号
土石流	黒瀬町上保田	Ⅰ-2-5-24	菅田川(24)	R05.02.2	県告 175 号	R05.02.2	県告 175 号
土石流	黒瀬町菅田	Ⅰ-2-5-71	乃美尾川(71)	R01.12.1	県告 945 号	R01.12.1	県告 945 号
土石流	黒瀬町菅田	Ⅰ-2-5-71 隣 a	乃美尾川(71 隣 a)	R05.12.2	県告 1390 号		
土石流	黒瀬町菅田	Ⅰ-2-5-71 隣 b	乃美尾川(71 隣 b)	R02.03.2	県告 392 号	R02.03.2	県告 392 号
土石流	黒瀬町菅田	Ⅰ-2-5-71 隣 c	乃美尾川(71 隣 c)	R04.12.2	県告 939 号	R04.12.2	県告 939 号
土石流	黒瀬町大多田	Ⅰ-2-5-53	神洗川(53)	R01.12.1	県告 945 号	R01.12.1	県告 945 号

自然現象	字	区域(箇所)番号	区域(箇所)名	土砂災害警戒区域		土砂災害特別警戒区域	
				告示年月	告示番号	告示年月	告示番号
土石流	黒瀬町大多田	Ⅰ-2-5-68	大樋川(68)	R01.12.1	県告945号	R01.12.1	県告945号
土石流	黒瀬町大多田	Ⅱ-2-5-7108	大多田(7108)	R01.12.1	県告945号	R01.12.1	県告945号
土石流	黒瀬町大多田	Ⅱ-2-5-7119	大多田(7119)	R01.12.1	県告945号	R01.12.1	県告945号
土石流	黒瀬町大多田	準-2-5-7112	大東(7112)	R01.12.1	県告945号		
土石流	黒瀬町大多田	準-2-5-7112 隣	大東(7112 隣)	R01.12.1	県告945号	R01.12.1	県告945号
土石流	黒瀬町津江	Ⅰ-2-5-45	田代川(45)	R02.01.1	県告25号	R02.01.1	県告25号
土石流	黒瀬町津江	Ⅰ-2-5-45 隣a	田代川(45 隣a)	R02.01.1	県告25号	R02.01.1	県告25号
土石流	黒瀬町津江	Ⅰ-2-5-45 隣b	田代川(45 隣b)	R02.01.1	県告25号	R02.01.1	県告25号
土石流	黒瀬町津江	Ⅰ-2-5-45 隣c	田代川(45 隣c)	R02.01.1	県告25号	R02.01.1	県告25号
土石流	黒瀬町津江	Ⅰ-2-5-45 隣d	田代川(45 隣d)	R02.01.1	県告25号	R02.01.1	県告25号
土石流	黒瀬町津江	Ⅰ-2-5-45 隣e	田代川(45 隣e)	R02.01.1	県告25号	R02.01.1	県告25号
土石流	黒瀬町津江	Ⅰ-2-5-45 隣f	田代川(45 隣f)	R02.01.1	県告25号	R02.01.1	県告25号
土石流	黒瀬町津江	Ⅰ-2-5-47	上条川(47)	R02.01.1	県告25号	R02.01.1	県告25号
土石流	黒瀬町津江	Ⅰ-2-5-48	上条川(48)	R02.01.1	県告25号	R02.01.1	県告25号
土石流	黒瀬町津江	Ⅰ-2-5-7103	下条(7103)	R02.01.1	県告25号	R02.01.1	県告25号
土石流	黒瀬町津江	Ⅰ-2-5-7103 隣	下条(7103 隣)	R02.01.1	県告25号	R02.01.1	県告25号
土石流	黒瀬町津江	Ⅰ-2-5-7104	田代(7104)	R02.01.1	県告25号	R02.01.1	県告25号
土石流	黒瀬町津江	Ⅰ-2-5-7104 隣a	田代(7104 隣a)	R02.01.1	県告25号	R02.01.1	県告25号
土石流	黒瀬町津江	Ⅰ-2-5-7104 隣b	田代(7104 隣b)	R02.01.1	県告25号	R02.01.1	県告25号
土石流	黒瀬町津江	Ⅰ-2-5-7104 隣c	田代(7104 隣c)	R02.01.1	県告25号	R02.01.1	県告25号
土石流	黒瀬町津江	Ⅰ-2-5-7104 隣d	田代(7104 隣d)	R02.01.1	県告25号	R02.01.1	県告25号
土石流	黒瀬町津江	Ⅰ-2-5-7104 隣e	田代(7104 隣e)	R02.01.1	県告25号	R02.01.1	県告25号
土石流	黒瀬町津江	Ⅰ-2-5-7104 隣f-1	田代(7104 隣f-1)	R02.01.1	県告25号	R02.01.1	県告25号
土石流	黒瀬町津江	Ⅰ-2-5-7104 隣f-2	田代(7104 隣f-2)	R02.01.1	県告25号	R02.01.1	県告25号
土石流	黒瀬町津江	Ⅱ-2-5-46	イラスケ川(46)	R02.01.1	県告25号	R02.01.1	県告25号
土石流	黒瀬町津江	Ⅱ-2-5-46 隣a	イラスケ川(46 隣a)	R02.01.1	県告25号	R02.01.1	県告25号
土石流	黒瀬町津江	Ⅱ-2-5-46 隣b-1	イラスケ川(46 隣b-1)	R02.01.1	県告25号	R02.01.1	県告25号
土石流	黒瀬町津江	Ⅱ-2-5-46 隣b-2	イラスケ川(46 隣b-2)	R02.01.1	県告25号	R02.01.1	県告25号
土石流	黒瀬町津江	Ⅱ-2-5-46 隣b-3	イラスケ川(46 隣b-3)	R02.01.1	県告25号	R02.01.1	県告25号
土石流	黒瀬町津江	Ⅱ-2-5-46 隣b-4	イラスケ川(46 隣b-4)	R02.01.1	県告25号	R02.01.1	県告25号
土石流	黒瀬町津江	Ⅱ-2-5-46 隣b-5	イラスケ川(46 隣b-5)	R02.01.1	県告25号	R02.01.1	県告25号
土石流	黒瀬町津江	Ⅱ-2-5-46 隣b-6	イラスケ川(46 隣b-6)	R02.01.1	県告25号	R02.01.1	県告25号
土石流	黒瀬町津江	Ⅱ-2-5-46 隣b-7	イラスケ川(46 隣b-7)	R02.01.1	県告25号	R02.01.1	県告25号
土石流	黒瀬町津江	Ⅱ-2-5-46 隣c	イラスケ川(46 隣c)	R02.01.1	県告25号	R02.01.1	県告25号
土石流	黒瀬町津江	Ⅱ-2-5-49	上条川(49)	R02.01.1	県告25号	R02.01.1	県告25号
土石流	黒瀬町津江	準-2-5-7114	津江(7114)	R02.01.1	県告25号	R02.01.1	県告25号
土石流	黒瀬町津江	準-2-5-7116-1	イラスケ(7116-1)	R02.01.1	県告25号	R02.01.1	県告25号
土石流	黒瀬町津江	準-2-5-7116-2	イラスケ(7116-2)	R02.01.1	県告25号	R02.01.1	県告25号
土石流	黒瀬町津江	準-2-5-7116-3	イラスケ(7116-3)	R02.01.1	県告25号	R02.01.1	県告25号
土石流	黒瀬町津江	準-2-5-7116-4	イラスケ(7116-4)	R02.01.1	県告25号	R02.01.1	県告25号
土石流	黒瀬町津江	準-2-5-7116-5	イラスケ(7116-5)	R02.01.1	県告25号	R02.01.1	県告25号
土石流	黒瀬町津江	準-2-5-7116 隣	イラスケ(7116 隣)	R02.01.1	県告25号	R02.01.1	県告25号
土石流	黒瀬町津江	Ⅱ-2-5-7106	津江(7106)	R02.01.1	県告25号	R02.01.1	県告25号
土石流	黒瀬町津江	Ⅱ-2-5-7106 隣a	津江(7106 隣a)	R02.01.1	県告25号	R02.01.1	県告25号
土石流	黒瀬町津江	Ⅱ-2-5-7106 隣b	津江(7106 隣b)	R02.01.1	県告25号	R02.01.1	県告25号
土石流	黒瀬町津江、呉市郷原町	Ⅰ-2-5-45 隣g-1	田代川(45 隣g-1)	R02.01.1	県告26号	R02.01.1	県告26号
土石流	黒瀬町津江、呉市郷原町	Ⅰ-2-5-45 隣g-2	田代川(45 隣g-2)	R02.01.1	県告26号	R02.01.1	県告26号
土石流	黒瀬町楢原	Ⅱ-2-5-52	堀切川(52)	R01.12.1	県告945号	R01.12.1	県告945号
土石流	黒瀬町楢原	Ⅰ-2-5-7107	楢原(7107)	R01.12.1	県告945号	R01.12.1	県告945号
土石流	黒瀬町楢原	Ⅰ-2-5-7107 隣a	楢原(7107 隣a)	R01.12.1	県告945号	R01.12.1	県告945号
土石流	黒瀬町楢原	Ⅰ-2-5-7107 隣b	楢原(7107 隣b)	R01.12.1	県告945号	R01.12.1	県告945号
土石流	黒瀬町楢原	Ⅰ-2-5-50	戸部谷川(50)	R01.12.1	県告945号	R01.12.1	県告945号
土石流	黒瀬町南方	準-2-5-7117	宗近柳国(7117)	H31.03.2	県告252号	H31.03.2	県告252号
土石流	黒瀬町南方	準-2-5-7117 隣	宗近柳国(7117 隣)	H31.03.2	県告252号	H31.03.2	県告252号
土石流	黒瀬町南方	Ⅱ-2-5-7110	宗近柳国(7110)	R01.08.2	県告570号	R01.08.2	県告570号
土石流	黒瀬町南方	Ⅰ-2-5-22	乃美尾川(22)	R01.08.2	県告570号	R01.08.2	県告570号
土石流	黒瀬町乃美尾	Ⅰ-2-5-22 隣a	乃美尾川(22 隣a)	R01.08.2	県告570号	R01.08.2	県告570号
土石流	黒瀬町乃美尾	Ⅰ-2-5-22 隣b	乃美尾川(22 隣b)	R01.08.2	県告570号	R01.08.2	県告570号
土石流	黒瀬町乃美尾	準-2-5-7118	乃美尾(7118)	R02.03.2	県告391号		
土石流	黒瀬町乃美尾	準-2-5-7118 隣a	乃美尾(7118 隣a)	R01.08.2	県告570号	R01.08.2	県告570号
土石流	黒瀬町乃美尾	準-2-5-7118 隣b	乃美尾(7118 隣b)	R01.08.2	県告570号	R01.08.2	県告570号
土石流	黒瀬町乃美尾	準-2-5-7118 隣c	乃美尾川(7118 隣c)	R02.03.2	県告392号	R02.03.2	県告392号
土石流	志和町	準-2-2-1015	椛坂川左4(1015)	R01.12.1	県告943号	R01.12.1	県告935号
土石流	志和町	準-2-2-1015 隣a	椛坂川左4(1015 隣a)	R02.03.1	県告266号	R02.03.1	県告266号
土石流	志和町	準-2-2-1015 隣b	椛坂川左4(1015 隣b)	R02.03.1	県告266号	R02.03.1	県告266号
土石流	志和町	Ⅱ-2-2-1288a	瀬野川右(1288a)	R02.03.1	県告266号	R02.03.1	県告266号
土石流	志和町	Ⅱ-2-2-1288b	瀬野川右(1288b)	R02.03.1	県告266号	R02.03.1	県告266号
土石流	志和町	準-2-2-7305a	瀬野川右4(7305a)	R02.03.1	県告266号	R02.03.1	県告266号
土石流	志和町	準-2-2-7305b	瀬野川右4(7305b)	R02.03.1	県告266号	R02.03.1	県告266号
土石流	志和町	準-2-2-7305 隣a	瀬野川右4(7305 隣a)	R02.03.1	県告266号	R02.03.1	県告266号
土石流	志和町	準-2-2-7305 隣b	瀬野川右4(7305 隣b)	R02.03.1	県告266号	R02.03.1	県告266号

自然現象	字	区域(箇所)番号	区域(箇所)名	土砂災害警戒区域		土砂災害特別警戒区域	
				告示年月	告示番号	告示年月	告示番号
土石流	志和町	準-2-2-7305 隣 c	瀬野川右 4(7305 隣 c)	R02.03.1	県告 266 号	R02.03.1	県告 266 号
土石流	志和町	準-2-2-7305 隣 d	瀬野川右 4(7305 隣 d)	R02.03.1	県告 266 号	R02.03.1	県告 266 号
土石流	志和町	準-2-2-7305 隣 e	瀬野川右 4(7305 隣 e)	R02.03.1	県告 266 号	R02.03.1	県告 266 号
土石流	志和町	Ⅱ-2-2-7309a	瀬野川右 3(7309a)	R02.03.1	県告 266 号	R02.03.1	県告 266 号
土石流	志和町	Ⅱ-2-2-7309b	瀬野川右 3(7309b)	R02.03.1	県告 266 号	R02.03.1	県告 266 号
土石流	志和町	Ⅱ-2-2-7309 隣 a	瀬野川右 3(7309 隣 a)	R02.03.1	県告 266 号	R02.03.1	県告 266 号
土石流	志和町	Ⅱ-2-2-7309 隣 b	瀬野川右 3(7309 隣 b)	R02.03.1	県告 266 号	R02.03.1	県告 266 号
土石流	志和町	Ⅱ-2-2-7310	瀬野川右 2(7310)	R02.03.1	県告 266 号	R02.03.1	県告 266 号
土石流	志和町	Ⅱ-2-2-7310 隣 a	瀬野川右２(7310 隣 a)	R01.12.1	県告 943 号	R01.12.1	県告 943 号
土石流	志和町	Ⅱ-2-2-7310 隣 b	瀬野川右２(7310 隣 b)	R01.12.1	県告 943 号	R01.12.1	県告 943 号
土石流	志和町	Ⅱ-2-2-7310 隣 c	瀬野川右２(7310 隣 c)	R01.12.1	県告 943 号	R01.12.1	県告 943 号
土石流	志和町	Ⅰ-2-2-7311	椛坂川左 3(7311)	R02.03.1	県告 266 号	R02.03.1	県告 266 号
土石流	志和町	Ⅰ-2-2-7311 隣 a	椛坂川左３(7311 隣 a)	R01.12.1	県告 943 号	R01.12.1	県告 943 号
土石流	志和町	Ⅰ-2-2-7311 隣 b	椛坂川左３(7311 隣 b)	R01.12.1	県告 943 号	R01.12.1	県告 943 号
土石流	志和町	Ⅱ-2-2-7313	瀬野川右 1(7313)	R02.03.1	県告 266 号	R02.03.1	県告 266 号
土石流	志和町奥屋	Ⅰ-1-9-527a	奥屋川(527a)	R02.03.1	県告 266 号	R02.03.1	県告 266 号
土石流	志和町奥屋	Ⅰ-1-9-527b	奥屋川(527b)	R02.03.1	県告 266 号	R02.03.1	県告 266 号
土石流	志和町奥屋	Ⅰ-1-9-527c	奥屋川(527c)	R02.03.1	県告 266 号	R02.03.1	県告 266 号
土石流	志和町奥屋	Ⅰ-1-9-527d	奥屋川(527d)	R02.03.1	県告 266 号	R02.03.1	県告 266 号
土石流	志和町奥屋	Ⅰ-1-9-527e	奥屋川(527e)	R02.03.1	県告 266 号	R02.03.1	県告 266 号
土石流	志和町奥屋	Ⅰ-1-9-527f	奥屋川(527f)	R02.03.1	県告 266 号	R02.03.1	県告 266 号
土石流	志和町奥屋	Ⅰ-1-9-527g	奥屋川(527g)	R02.03.1	県告 266 号	R02.03.1	県告 266 号
土石流	志和町奥屋	Ⅰ-1-9-527h	奥屋川(527h)	R02.03.1	県告 266 号	R02.03.1	県告 266 号
土石流	志和町奥屋	Ⅰ-1-9-527i	奥屋川(527i)	R02.03.1	県告 266 号	R02.03.1	県告 266 号
土石流	志和町奥屋	Ⅰ-1-9-527j	奥屋川(527j)	R02.03.1	県告 266 号	R02.03.1	県告 266 号
土石流	志和町奥屋	Ⅰ-1-9-527k	奥屋川(527k)	R02.03.1	県告 266 号	R02.03.1	県告 266 号
土石流	志和町奥屋	Ⅰ-1-9-527l	奥屋川(527l)	R02.03.1	県告 266 号	R02.03.1	県告 266 号
土石流	志和町奥屋	Ⅰ-1-9-527m	奥屋川(527m)	R02.03.1	県告 266 号	R02.03.1	県告 266 号
土石流	志和町奥屋	Ⅰ-1-9-527n	奥屋川(527n)	R02.03.1	県告 266 号	R02.03.1	県告 266 号
土石流	志和町奥屋	Ⅰ-1-9-527o	奥屋川(527o)	R02.03.1	県告 266 号	R02.03.1	県告 266 号
土石流	志和町奥屋	Ⅰ-1-9-527p	奥屋川(527p)	R02.03.1	県告 266 号	R02.03.1	県告 266 号
土石流	志和町奥屋	Ⅰ-1-9-527 隣 a	奥屋川(527 隣 a)	R02.03.1	県告 266 号	R02.03.1	県告 266 号
土石流	志和町奥屋	Ⅰ-1-9-527 隣 b	奥屋川(527 隣 b)	R02.03.1	県告 266 号	R02.03.1	県告 266 号
土石流	志和町奥屋	Ⅰ-1-9-7357	関川右 9(7357)	R02.03.1	県告 266 号	R02.03.1	県告 266 号
土石流	志和町奥屋	Ⅰ-1-9-7357 隣 a	関川右 9(7357 隣 a)	R02.03.1	県告 266 号	R02.03.1	県告 266 号
土石流	志和町奥屋	Ⅱ-1-9-7350b	奥屋川右 1(7350b)	R03.03.2	県告 334 号	R03.03.2	県告 299 号
土石流	志和町奥屋	Ⅱ-1-9-7350 隣 a	奥屋川右 1(7350 隣 a)	R02.03.1	県告 266 号	R02.03.1	県告 266 号
土石流	志和町奥屋	Ⅱ-1-9-7350 隣 b	奥屋川右 1(7350 隣 b)	R02.03.1	県告 266 号	R02.03.1	県告 266 号
土石流	志和町奥屋	Ⅱ-1-9-7351	奥屋川右 3(7351)	R02.03.1	県告 266 号	R02.03.1	県告 266 号
土石流	志和町奥屋	Ⅱ-1-9-7352a	奥屋川右 4(7352a)	R02.03.1	県告 266 号	R02.03.1	県告 266 号
土石流	志和町奥屋	Ⅱ-1-9-7352b	奥屋川右 4(7352b)	R02.03.1	県告 266 号	R02.03.1	県告 266 号
土石流	志和町奥屋	Ⅱ-1-9-7352 隣 a	奥屋川右 4(7352 隣 a)	R02.03.1	県告 266 号	R02.03.1	県告 266 号
土石流	志和町奥屋	Ⅱ-1-9-7352 隣 b	奥屋川右 4(7352 隣 b)	R02.03.1	県告 266 号	R02.03.1	県告 266 号
土石流	志和町奥屋	Ⅱ-1-9-7352 隣 c	奥屋川右 4(7352 隣 c)	R02.03.1	県告 266 号	R02.03.1	県告 266 号
土石流	志和町奥屋	Ⅱ-1-9-7352 隣 d	奥屋川右 4(7352 隣 d)	R02.03.1	県告 266 号	R02.03.1	県告 266 号
土石流	志和町奥屋	Ⅱ-1-9-7352 隣 e	奥屋川右 4(7352 隣 e)	R02.03.1	県告 266 号	R02.03.1	県告 266 号
土石流	志和町奥屋	Ⅱ-1-9-7352 隣 f	奥屋川右 4(7352 隣 f)	R02.03.1	県告 266 号	R02.03.1	県告 266 号
土石流	志和町奥屋	Ⅱ-1-9-7353a	奥屋川右 5(7353a)	R02.03.1	県告 266 号	R02.03.1	県告 266 号
土石流	志和町奥屋	Ⅱ-1-9-7353b	奥屋川右 5(7353b)	R02.03.1	県告 266 号	R02.03.1	県告 266 号
土石流	志和町奥屋	Ⅱ-1-9-7353 隣 a	奥屋川右 5(7353 隣 a)	R02.03.1	県告 266 号	R02.03.1	県告 266 号
土石流	志和町奥屋	Ⅱ-1-9-7353 隣 b	奥屋川右 5(7353 隣 b)	R02.03.1	県告 266 号	R02.03.1	県告 266 号
土石流	志和町奥屋	Ⅱ-1-9-7354a	奥屋川右 6(7354a)	R02.03.1	県告 266 号	R02.03.1	県告 266 号
土石流	志和町奥屋	Ⅱ-1-9-7354b	奥屋川右 6(7354b)	R02.03.1	県告 266 号	R02.03.1	県告 266 号
土石流	志和町奥屋	Ⅱ-1-9-7354 隣 a	奥屋川右 6(7354 隣 a)	R02.03.1	県告 266 号	R02.03.1	県告 266 号
土石流	志和町奥屋	Ⅱ-1-9-7354 隣 b	奥屋川右 6(7354 隣 b)	R02.03.1	県告 266 号	R02.03.1	県告 266 号
土石流	志和町奥屋	Ⅱ-1-9-7354 隣 c	奥屋川右 6(7354 隣 c)	R02.03.1	県告 266 号	R02.03.1	県告 266 号
土石流	志和町奥屋	Ⅱ-1-9-7354 隣 d	奥屋川右 6(7354 隣 d)	R02.03.1	県告 266 号	R02.03.1	県告 266 号
土石流	志和町奥屋	Ⅱ-1-9-7354 隣 e	奥屋川右 6(7354 隣 e)	R02.03.1	県告 266 号	R02.03.1	県告 266 号
土石流	志和町奥屋	Ⅱ-1-9-7354 隣 f	奥屋川右 6(7354 隣 f)	R02.03.1	県告 266 号	R02.03.1	県告 266 号
土石流	志和町奥屋	Ⅱ-1-9-7354 隣 g	奥屋川右 6(7354 隣 g)	R02.03.1	県告 266 号	R02.03.1	県告 266 号
土石流	志和町奥屋	Ⅱ-1-9-7354 隣 h	奥屋川右 6(7354 隣 h)	R02.03.1	県告 266 号	R02.03.1	県告 266 号
土石流	志和町奥屋	Ⅱ-1-9-7354 隣 i	奥屋川右 6(7354 隣 i)	R02.03.1	県告 266 号	R02.03.1	県告 266 号
土石流	志和町奥屋	Ⅱ-1-9-7355	関川右 11(7355)	R02.03.1	県告 266 号	R02.03.1	県告 266 号
土石流	志和町奥屋	Ⅱ-1-9-7356a	関川右 10(7356a)	R02.03.1	県告 266 号	R02.03.1	県告 266 号
土石流	志和町奥屋	Ⅱ-1-9-7356b	関川右 10(7356b)	R02.03.1	県告 266 号	R02.03.1	県告 266 号
土石流	志和町奥屋	Ⅱ-1-9-7356c	関川右 10(7356c)	R02.03.1	県告 266 号	R02.03.1	県告 266 号
土石流	志和町奥屋	準-1-9-7316	奥屋川右 2(7316)	R02.03.1	県告 266 号	R02.03.1	県告 266 号
土石流	志和町奥屋	準-1-9-7317	関川左 3(7317)	R02.03.1	県告 266 号	R02.03.1	県告 266 号
土石流	志和町冠	Ⅱ-2-2-7308 隣 g	瀬野川右(7308 隣 g)	R02.03.1	県告 266 号	R02.03.1	県告 266 号
土石流	志和町冠	準-2-2-7304a	瀬野川右(7304a)	R02.03.1	県告 266 号	R02.03.1	県告 266 号
土石流	志和町冠	準-2-2-7304b	瀬野川右(7304b)	R02.03.1	県告 266 号	R02.03.1	県告 266 号

自然現象	字	区域(箇所)番号	区域(箇所)名	土砂災害警戒区域		土砂災害特別警戒区域	
				告示年月	告示番号	告示年月	告示番号
土石流	志和町冠	準-1-9-7317 隣 d	関川左 3(7317 隣 d)	R02.03.1	県告 266 号	R02.03.1	県告 266 号
土石流	志和町冠	準-1-9-7317 隣 e	関川左 3(7317 隣 e)	R02.03.1	県告 266 号	R02.03.1	県告 266 号
土石流	志和町冠	準-1-9-7317 隣 f	関川左 3(7317 隣 f)	R02.03.1	県告 266 号	R02.03.1	県告 266 号
土石流	志和町冠	準-1-9-7317 隣 g	関川左 3(7317 隣 g)	R02.03.1	県告 266 号	R02.03.1	県告 266 号
土石流	志和町冠	準-2-2-7300	瀬野川右(7300)	R02.03.1	県告 266 号	R02.03.1	県告 266 号
土石流	志和町冠	準-2-2-7300 隣 a	瀬野川右(7300 隣 a)	R02.03.1	県告 266 号	R02.03.1	県告 266 号
土石流	志和町冠	準-2-2-7300 隣 b	瀬野川右(7300 隣 b)	R02.03.1	県告 266 号	R02.03.1	県告 266 号
土石流	志和町冠	準-2-2-7301a	瀬野川右(7301a)	R02.03.1	県告 266 号	R02.03.1	県告 266 号
土石流	志和町冠	準-2-2-7301b	瀬野川右(7301b)	R02.03.1	県告 266 号	R02.03.1	県告 266 号
土石流	志和町冠	準-2-2-7301c	瀬野川右(7301c)	R02.03.1	県告 266 号	R02.03.1	県告 266 号
土石流	志和町冠	準-2-2-7302a	瀬野川右(7302a)	R02.03.1	県告 266 号	R02.03.1	県告 266 号
土石流	志和町冠	準-2-2-7302b	瀬野川右(7302b)	R02.03.1	県告 266 号	R02.03.1	県告 266 号
土石流	志和町冠	準-2-2-7302 隣 a	瀬野川右(7302 隣 a)	R02.03.1	県告 266 号	R02.03.1	県告 266 号
土石流	志和町冠	準-2-2-7302 隣 b	瀬野川右(7302 隣 b)	R02.03.1	県告 266 号	R02.03.1	県告 266 号
土石流	志和町冠	準-2-2-7302 隣 c	瀬野川右(7302 隣 c)	R02.03.1	県告 266 号	R02.03.1	県告 266 号
土石流	志和町冠	準-2-2-7302 隣 d	瀬野川右(7302 隣 d)	R02.03.1	県告 266 号	R02.03.1	県告 266 号
土石流	志和町冠	準-2-2-7303	瀬野川右(7303)	R02.03.1	県告 266 号	R02.03.1	県告 266 号
土石流	志和町冠	準-2-2-7303 隣 a	瀬野川右(7303 隣 a)	R02.03.1	県告 266 号	R02.03.1	県告 266 号
土石流	志和町冠	準-2-2-7303 隣 b	瀬野川右(7303 隣 b)	R02.03.1	県告 266 号	R02.03.1	県告 266 号
土石流	志和町冠	準-2-2-7303 隣 c	瀬野川右(7303 隣 c)	R02.03.1	県告 266 号	R02.03.1	県告 266 号
土石流	志和町冠	準-2-2-7303 隣 d	瀬野川右(7303 隣 d)	R02.03.1	県告 266 号	R02.03.1	県告 266 号
土石流	志和町冠	準-2-2-7303 隣 e	瀬野川右(7303 隣 e)	R02.03.1	県告 266 号	R02.03.1	県告 266 号
土石流	志和町冠	準-2-2-7303 隣 f	瀬野川右(7303 隣 f)	R02.03.1	県告 266 号	R02.03.1	県告 266 号
土石流	志和町冠	準-2-2-7304c	瀬野川右(7304c)	R02.03.1	県告 266 号	R02.03.1	県告 266 号
土石流	志和町冠	準-2-2-7304d	瀬野川右(7304d)	R02.03.1	県告 266 号	R02.03.1	県告 266 号
土石流	志和町冠	準-2-2-7304e	瀬野川右(7304e)	R02.03.1	県告 266 号	R02.03.1	県告 266 号
土石流	志和町冠	Ⅰ-2-2-106	政光川(106)	R02.03.1	県告 266 号	R02.03.1	県告 266 号
土石流	志和町冠	Ⅰ-2-2-106 隣 a	政光川(106 隣 a)	R02.03.1	県告 266 号	R02.03.1	県告 266 号
土石流	志和町冠	Ⅰ-2-2-106 隣 b	政光川(106 隣 b)	R02.03.1	県告 266 号	R02.03.1	県告 266 号
土石流	志和町冠	Ⅱ-2-2-5084	入野川(5084)	R02.03.1	県告 266 号	R02.03.1	県告 266 号
土石流	志和町冠	Ⅱ-2-2-5084 隣 a	入野川(5084 隣 a)	R02.03.1	県告 266 号	R02.03.1	県告 266 号
土石流	志和町冠	Ⅱ-2-2-5084 隣 b	入野川(5084 隣 b)	R02.03.1	県告 266 号	R02.03.1	県告 266 号
土石流	志和町冠	Ⅱ-2-2-5084 隣 c	入野川(5084 隣 c)	R02.03.1	県告 266 号	R02.03.1	県告 266 号
土石流	志和町冠	Ⅱ-2-2-5084 隣 d	入野川(5084 隣 d)	R02.03.1	県告 266 号	R02.03.1	県告 266 号
土石流	志和町冠	Ⅱ-2-2-5084 隣 e	入野川(5084 隣 e)	R02.03.1	県告 266 号	R02.03.1	県告 266 号
土石流	志和町冠	Ⅱ-2-2-5084 隣 f	入野川(5084 隣 f)	R02.03.1	県告 266 号	R02.03.1	県告 266 号
土石流	志和町冠	Ⅱ-2-2-5084 隣 g	入野川(5084 隣 g)	R02.03.1	県告 266 号	R02.03.1	県告 266 号
土石流	志和町冠	Ⅱ-2-2-5084 隣 h	入野川(5084 隣 h)	R02.03.1	県告 266 号	R02.03.1	県告 266 号
土石流	志和町冠	Ⅱ-2-2-5084 隣 i	入野川(5084 隣 i)	R02.03.1	県告 266 号	R02.03.1	県告 266 号
土石流	志和町冠	Ⅱ-2-2-5084 隣 j	入野川(5084 隣 j)	R02.03.1	県告 266 号	R02.03.1	県告 266 号
土石流	志和町冠	Ⅱ-2-2-7308	瀬野川右(7308)	R02.03.1	県告 266 号	R02.03.1	県告 266 号
土石流	志和町冠	Ⅱ-2-2-7308 隣 a	瀬野川右(7308 隣 a)	R02.03.1	県告 266 号	R02.03.1	県告 266 号
土石流	志和町冠	Ⅱ-2-2-7308 隣 b	瀬野川右(7308 隣 b)	R02.03.1	県告 266 号	R02.03.1	県告 266 号
土石流	志和町冠	Ⅱ-2-2-7308 隣 c	瀬野川右(7308 隣 c)	R02.03.1	県告 266 号	R02.03.1	県告 266 号
土石流	志和町冠	Ⅱ-2-2-7308 隣 d	瀬野川右(7308 隣 d)	R02.03.1	県告 266 号	R02.03.1	県告 266 号
土石流	志和町冠	Ⅱ-2-2-7308 隣 e	瀬野川右(7308 隣 e)	R02.03.1	県告 266 号	R02.03.1	県告 266 号
土石流	志和町冠	Ⅱ-2-2-7308 隣 f	瀬野川右(7308 隣 f)	R02.03.1	県告 266 号	R02.03.1	県告 266 号
土石流	志和町冠	Ⅱ-2-2-7308 隣 h	瀬野川右(7308 隣 h)	R02.03.1	県告 266 号	R02.03.1	県告 266 号
土石流	志和町冠	準-1-9-7317 隣 a	関川左 3(7317 隣 a)	R02.03.1	県告 266 号	R02.03.1	県告 266 号
土石流	志和町冠	準-1-9-7317 隣 b	関川左 3(7317 隣 b)	R02.03.1	県告 266 号	R02.03.1	県告 266 号
土石流	志和町冠	準-1-9-7317 隣 c	関川左 3(7317 隣 c)	R02.03.1	県告 266 号	R02.03.1	県告 266 号
土石流	志和町志和西	Ⅰ-1-9-522a	松原川(522a)	R02.03.1	県告 266 号	R02.03.1	県告 266 号
土石流	志和町志和西	Ⅰ-1-9-522b	松原川(522b)	R02.03.1	県告 266 号	R02.03.1	県告 266 号
土石流	志和町志和西	Ⅰ-1-9-522c	松原川(522c)	R02.03.1	県告 266 号	R02.03.1	県告 266 号
土石流	志和町志和西	Ⅰ-1-9-534	三掛川(534)	R02.03.1	県告 266 号	R02.03.1	県告 266 号
土石流	志和町志和西	Ⅰ-1-9-534 隣 a	三掛川(534 隣 a)	R02.03.1	県告 266 号	R02.03.1	県告 266 号
土石流	志和町志和西	Ⅰ-1-9-544a	乗本川(544a)	R02.03.1	県告 266 号	R02.03.1	県告 266 号
土石流	志和町志和西	Ⅰ-1-9-544b	乗本川(544b)	R02.03.1	県告 266 号	R02.03.1	県告 266 号
土石流	志和町志和西	Ⅰ-1-9-544c	乗本川(544c)	R02.03.1	県告 266 号	R02.03.1	県告 266 号
土石流	志和町志和西	Ⅰ-1-9-544 隣 a	乗本川(544 隣 a)	R02.03.1	県告 266 号	R02.03.1	県告 266 号
土石流	志和町志和西	Ⅰ-1-9-544 隣 b	乗本川(544 隣 b)	R02.03.1	県告 266 号	R02.03.1	県告 266 号
土石流	志和町志和西	Ⅱ-1-9-7337	関川右 3(7337)	R02.03.1	県告 267 号	R02.03.1	県告 267 号
土石流	志和町志和西	Ⅱ-1-9-7337 隣 a	関川右 3(7337 隣 a)	R02.03.1	県告 267 号	R02.03.1	県告 267 号
土石流	志和町志和西	Ⅱ-1-9-7337 隣 b	関川右 3(7337 隣 b)	R02.03.1	県告 267 号	R02.03.1	県告 267 号
土石流	志和町志和西	Ⅱ-1-9-7337 隣 c	関川右 3(7337 隣 c)	R02.03.1	県告 266 号	R02.03.1	県告 266 号
土石流	志和町志和西	Ⅰ-1-9-533a	川下川(533a)	R02.03.1	県告 266 号	R02.03.1	県告 266 号
土石流	志和町志和西	Ⅰ-1-9-533b	川下川(533b)	R02.03.1	県告 266 号	R02.03.1	県告 266 号
土石流	志和町志和西	Ⅰ-1-9-533 隣 a	川下川(533 隣 a)	R02.03.1	県告 266 号	R02.03.1	県告 266 号
土石流	志和町志和西	Ⅰ-1-9-522 隣 d	松原川(522 隣 d)	R02.03.1	県告 267 号	R02.03.1	県告 267 号
土石流	志和町志和西	Ⅰ-1-9-522 隣 e	松原川(522 隣 e)	R02.03.1	県告 266 号	R02.03.1	県告 266 号
土石流	志和町志和西	Ⅰ-1-9-524	善正寺川(524)	R02.03.1	県告 266 号	R02.03.1	県告 266 号

自然現象	字	区域(箇所)番号	区域(箇所)名	土砂災害警戒区域		土砂災害特別警戒区域	
				告示年月	告示番号	告示年月	告示番号
土石流	志和町志和西	Ⅰ-1-9-524 隣 a	善正寺川(524 隣 a)	R02.03.1	県告 266 号	R02.03.1	県告 266 号
土石流	志和町志和西	Ⅰ-1-9-524 隣 b	善正寺川(524 隣 b)	R02.03.1	県告 266 号	R02.03.1	県告 266 号
土石流	志和町志和西	Ⅰ-1-9-525a	善正寺川(525a)	R02.03.1	県告 266 号	R02.03.1	県告 266 号
土石流	志和町志和西	Ⅰ-1-9-525b	善正寺川(525b)	R02.03.1	県告 266 号	R02.03.1	県告 266 号
土石流	志和町志和西	Ⅰ-1-9-525c	善正寺川(525c)	R02.03.1	県告 266 号	R02.03.1	県告 266 号
土石流	志和町志和西	Ⅰ-1-9-525d	善正寺川(525d)	R02.03.1	県告 266 号	R02.03.1	県告 266 号
土石流	志和町志和西	Ⅰ-1-9-525 隣 a	善正寺川(525 隣 a)	R02.03.1	県告 266 号	R02.03.1	県告 266 号
土石流	志和町志和西	Ⅰ-1-9-525 隣 b	善正寺川(525 隣 b)	R02.03.1	県告 266 号	R02.03.1	県告 266 号
土石流	志和町志和西	Ⅰ-1-9-525 隣 c	善正寺川(525 隣 c)	R02.03.1	県告 266 号	R02.03.1	県告 266 号
土石流	志和町志和西	Ⅰ-1-9-525 隣 d	善正寺川(525 隣 d)	R02.03.1	県告 266 号	R02.03.1	県告 266 号
土石流	志和町志和西	Ⅰ-1-9-525 隣 e	善正寺川(525 隣 e)	R02.03.1	県告 266 号	R02.03.1	県告 266 号
土石流	志和町志和西	Ⅰ-1-9-525 隣 f	善正寺川(525 隣 f)	R02.03.1	県告 266 号	R02.03.1	県告 266 号
土石流	志和町志和西	Ⅰ-1-9-525 隣 g	善正寺川(525 隣 g)	R02.03.1	県告 266 号		
土石流	志和町志和西	Ⅱ-1-9-7336	関川左 2(7336)	R02.03.1	県告 266 号	R02.03.1	県告 266 号
土石流	志和町志和西	Ⅱ-1-9-7336 隣 a	関川左 2(7336 隣 a)	R02.03.1	県告 266 号		
土石流	志和町志和東	Ⅰ-1-9-540	中原川(540)	H26.11.2	県告 717 号	H29.01.1	県告 26 号
土石流	志和町志和東	Ⅱ-1-9-7331 隣 a	内川右 11(7331 隣 a)	H26.11.2	県告 717 号	H29.01.1	県告 26 号
土石流	志和町志和東	Ⅱ-1-9-7331 隣 b	内川右 11(7331 隣 b)	H29.01.1	県告 26 号	H29.01.1	県告 26 号
土石流	志和町志和東	Ⅱ-1-9-7331 隣 c	内川右 11(7331 隣 c)	H29.01.1	県告 26 号	H29.01.1	県告 26 号
土石流	志和町志和東	Ⅱ-1-9-7331 隣 d	内川右 11(7331 隣 d)	H26.11.2	県告 717 号	H29.01.1	県告 26 号
土石流	志和町志和東	Ⅱ-1-9-7331 隣 e	内川右 11(7331 隣 e)	H26.11.2	県告 717 号	H29.01.1	県告 26 号
土石流	志和町志和東	Ⅱ-1-9-7331 隣 f	内川右 11(7331 隣 f)	H26.11.2	県告 717 号	H29.01.1	県告 26 号
土石流	志和町志和東	Ⅱ-1-9-7335 隣 a	東川左 3(7335 隣 a)	H26.11.2	県告 717 号	H29.01.1	県告 26 号
土石流	志和町志和東	Ⅱ-1-9-7335 隣 b	東川左 3(7335 隣 b)	H26.11.2	県告 717 号	H29.01.1	県告 26 号
土石流	志和町志和東	Ⅱ-1-9-7335 隣 c	東川左 3(7335 隣 c)	H26.11.2	県告 717 号	H29.01.1	県告 26 号
土石流	志和町志和東	Ⅱ-1-9-7335 隣 d	東川左 3(7335 隣 d)	H26.11.2	県告 717 号	H29.01.1	県告 26 号
土石流	志和町志和東	Ⅱ-1-9-7335 隣 e	東川左 3(7335 隣 e)	H26.11.2	県告 717 号	H29.01.1	県告 26 号
土石流	志和町志和東	Ⅱ-1-9-7335 隣 f	東川左 3(7335 隣 f)	H26.11.2	県告 717 号	H29.01.1	県告 26 号
土石流	志和町志和東	Ⅱ-1-9-7335 隣 g	東川左 3(7335 隣 g)	H26.11.2	県告 717 号	H29.01.1	県告 26 号
土石流	志和町志和東	Ⅱ-1-9-7335 隣 h	東川左 3(7335 隣 h)	H26.11.2	県告 717 号	H29.01.1	県告 26 号
土石流	志和町志和東	Ⅱ-1-9-7334 隣 a	大谷川左 1(7334 隣 a)	H26.11.2	県告 717 号	H29.01.1	県告 26 号
土石流	志和町志和東	Ⅱ-1-9-7334 隣 b	大谷川左 1(7334 隣 b)	H26.11.2	県告 717 号	H29.01.1	県告 26 号
土石流	志和町志和東	Ⅱ-1-9-7334 隣 c	大谷川左 1(7334 隣 c)	H26.11.2	県告 717 号	H29.01.1	県告 26 号
土石流	志和町志和東	Ⅱ-1-9-7334 隣 d	大谷川左 1(7334 隣 d)	H26.11.2	県告 717 号	H29.01.1	県告 26 号
土石流	志和町志和東	準-1-9-7311 隣 a	大谷川右 1(7311 隣 a)	H29.01.1	県告 26 号	H29.01.1	県告 26 号
土石流	志和町志和東	Ⅱ-1-9-7334a	大谷川左 1(7334a)	H29.01.1	県告 26 号	H29.01.1	県告 26 号
土石流	志和町志和東	Ⅱ-1-9-7334b	大谷川左 1(7334b)	H26.11.2	県告 717 号	H29.01.1	県告 26 号
土石流	志和町志和東	準-1-9-7312	大谷川左 2(7312)	H29.01.1	県告 26 号	H29.01.1	県告 26 号
土石流	志和町志和東	準-1-9-7313a	大谷川左 3(7313a)	H29.01.1	県告 26 号	H29.01.1	県告 26 号
土石流	志和町志和東	準-1-9-7313b	大谷川左 3(7313b)	H26.11.2	県告 717 号	H29.01.1	県告 26 号
土石流	志和町志和東	準-1-9-7313 隣 a	大谷川左 3(7313 隣 a)	H26.11.2	県告 717 号	H29.01.1	県告 26 号
土石流	志和町志和東	準-1-9-7313 隣 b	大谷川左 3(7313 隣 b)	H29.01.1	県告 26 号	H29.01.1	県告 26 号
土石流	志和町志和東	準-1-9-7313 隣 c	大谷川左 3(7313 隣 c)	H26.11.2	県告 717 号	H29.01.1	県告 26 号
土石流	志和町志和東	準-1-9-7313 隣 d	大谷川左 3(7313 隣 d)	H26.11.2	県告 717 号	H29.01.1	県告 26 号
土石流	志和町志和東	準-1-9-7314 隣 a	大谷川左 4(7314 隣 a)	H29.01.1	県告 26 号	H29.01.1	県告 26 号
土石流	志和町志和東	準-1-9-7314 隣 b	大谷川左 4(7314 隣 b)	H26.11.2	県告 717 号	H29.01.1	県告 26 号
土石流	志和町志和東	準-1-9-7314 隣 c	大谷川左 4(7314 隣 c)	H26.11.2	県告 717 号	H29.01.1	県告 26 号
土石流	志和町志和東	準-1-9-7314 隣 d	大谷川左 4(7314 隣 d)	H26.11.2	県告 717 号	H29.01.1	県告 26 号
土石流	志和町志和東	準-1-9-7314 隣 e	大谷川左 4(7314 隣 e)	H26.11.2	県告 717 号	H29.01.1	県告 26 号
土石流	志和町志和東	準-1-9-7314 隣 f	大谷川左 4(7314 隣 f)	H26.11.2	県告 717 号	H29.01.1	県告 26 号
土石流	志和町志和東	Ⅱ-2-2-7312a	椛坂川左 1(7312a)	H29.01.1	県告 26 号	H29.01.1	県告 26 号
土石流	志和町志和東	Ⅱ-2-2-7312b	椛坂川左 1(7312b)	H26.11.2	県告 717 号	H29.01.1	県告 26 号
土石流	志和町志和東	準-2-2-7306 隣 a	椛坂川左 2(7306 隣 a)	H29.01.1	県告 26 号	H29.01.1	県告 26 号
土石流	志和町志和東	準-2-2-7306 隣 b	椛坂川左 2(7306 隣 b)	H29.01.1	県告 26 号	H29.01.1	県告 26 号
土石流	志和町志和東	Ⅰ-1-9-542 隣 a	名免羅川(542 隣 a)	H26.11.2	県告 717 号	H29.01.1	県告 26 号
土石流	志和町志和東	Ⅰ-1-9-542 隣 b	名免羅川(542 隣 b)	H29.01.1	県告 26 号	H29.01.1	県告 26 号
土石流	志和町志和東	Ⅰ-1-9-542 隣 c	名免羅川(542 隣 c)	H26.11.2	県告 717 号	H29.01.1	県告 26 号
土石流	志和町志和東	Ⅰ-1-9-542 隣 d	名免羅川(542 隣 d)	H26.11.2	県告 717 号	H29.01.1	県告 26 号
土石流	志和町志和東	Ⅰ-1-9-543a	長松川(543a)	H27.12.2	県告 732 号	H27.12.2	県告 732 号
土石流	志和町志和東	Ⅰ-1-9-543b	長松川(543b)	H27.12.2	県告 732 号	H27.12.2	県告 732 号
土石流	志和町志和東	Ⅰ-1-9-543c	長松川(543c)	H27.12.2	県告 732 号	H27.12.2	県告 732 号
土石流	志和町志和東	Ⅰ-1-9-543 隣 a	長松川(543 隣 a)	H27.12.2	県告 732 号	H27.12.2	県告 732 号
土石流	志和町志和東	Ⅰ-1-9-543 隣 b	長松川(543 隣 b)	H27.12.2	県告 732 号	H27.12.2	県告 732 号
土石流	志和町志和東	Ⅰ-1-9-543 隣 c	長松川(543 隣 c)	H27.12.2	県告 732 号	H27.12.2	県告 732 号
土石流	志和町志和東	準-1-9-7307a	東川右 1(7307a)	H27.12.2	県告 732 号	H27.12.2	県告 732 号
土石流	志和町志和東	準-1-9-7307b	東川右 1(7307b)	H27.12.2	県告 732 号	H27.12.2	県告 732 号
土石流	志和町志和東	準-1-9-7307c	東川右 1(7307c)	H27.12.2	県告 732 号	H27.12.2	県告 732 号
土石流	志和町志和東	Ⅰ-1-9-7330a	東川右 2(7330a)	H29.01.1	県告 26 号	H29.01.1	県告 26 号
土石流	志和町志和東	Ⅰ-1-9-7330b	東川右 2(7330b)	H29.01.1	県告 26 号	H29.01.1	県告 26 号
土石流	志和町志和東	Ⅰ-1-9-7330 隣 a	東川右 2(7330 隣 a)	H29.01.1	県告 26 号	H29.01.1	県告 26 号
土石流	志和町志和東	Ⅰ-1-9-7330 隣 b	東川右 2(7330 隣 b)	H29.01.1	県告 26 号	H29.01.1	県告 26 号

自然現象	字	区域(箇所)番号	区域(箇所)名	土砂災害警戒区域		土砂災害特別警戒区域	
				告示年月	告示番号	告示年月	告示番号
土石流	志和町志和東	Ⅰ-1-9-542a	名免羅川(542a)	H29.01.1	県告26号	H29.01.1	県告26号
土石流	志和町志和東	Ⅰ-1-9-542b	名免羅川(542b)	H29.01.1	県告26号		
土石流	志和町志和東	Ⅰ-1-9-542隣e	名免羅川(542隣e)	H29.01.1	県告26号	H29.01.1	県告26号
土石流	志和町志和東	Ⅰ-1-9-542隣f	名免羅川(542隣f)	H29.01.1	県告26号	H29.01.1	県告26号
土石流	志和町志和東	Ⅰ-1-9-542隣g	名免羅川(542隣g)	H29.01.1	県告26号	H29.01.1	県告26号
土石流	志和町志和東	Ⅰ-1-9-542隣h	名免羅川(542隣h)	H29.01.1	県告26号	H29.01.1	県告26号
土石流	志和町志和東	Ⅰ-1-9-542隣i	名免羅川(542隣i)	H29.01.1	県告26号	H29.01.1	県告26号
土石流	志和町志和東	Ⅰ-1-9-7329	東川左2(7329)	H27.12.2	県告732号	H27.12.2	県告732号
土石流	志和町志和東	Ⅰ-1-9-538	中原川(538)	H29.01.1	県告26号	H29.01.1	県告26号
土石流	志和町志和東	Ⅰ-1-9-538隣	中原川(538隣)	H29.01.1	県告26号	H29.01.1	県告26号
土石流	志和町志和東	Ⅰ-1-9-539	中原川(539)	H29.01.1	県告26号	H29.01.1	県告26号
土石流	志和町志和東	Ⅰ-1-9-539隣	中原川(539隣)	H29.01.1	県告26号	H29.01.1	県告26号
土石流	志和町志和堀	Ⅱ-1-9-7318隣b	半川右1(7318隣b)	R02.03.1	県告267号	R02.03.1	県告267号
土石流	志和町志和堀	Ⅱ-1-9-7318隣c	半川右1(7318隣c)	R02.03.1	県告267号	R02.03.1	県告267号
土石流	志和町志和堀	Ⅱ-1-9-7358	半川右2(7358)	R02.03.1	県告267号	R02.03.1	県告267号
土石流	志和町志和堀	準-1-9-5711	志和堀川(5711)	R02.03.1	県告267号	R02.03.1	県告267号
土石流	志和町志和堀	準-1-9-7303	半川左4(7303)	R02.03.1	県告267号	R02.03.1	県告267号
土石流	志和町志和堀	準-1-9-7303隣a	半川左4(7303隣a)	R02.03.1	県告267号	R02.03.1	県告267号
土石流	志和町志和堀	準-1-9-7303隣b	半川左4(7303隣b)	R02.03.1	県告267号	R02.03.1	県告267号
土石流	志和町志和堀	準-1-9-7304	半川左3(7304)	R02.03.1	県告267号	R02.03.1	県告267号
土石流	志和町志和堀	準-1-9-7305	半川左2(7305)	R02.03.1	県告267号	R02.03.1	県告267号
土石流	志和町志和堀	Ⅰ-1-9-535	十日市川(535)	R02.03.1	県告267号	R02.03.1	県告267号
土石流	志和町志和堀	Ⅰ-1-9-535隣a	十日市川(535隣a)	R02.03.1	県告267号	R02.03.1	県告267号
土石流	志和町志和堀	Ⅰ-1-9-535隣b	十日市川(535隣b)	R02.03.1	県告267号	R02.03.1	県告267号
土石流	志和町志和堀	準-1-9-7300	関川右2(7300)	R02.03.1	県告267号	R02.03.1	県告267号
土石流	志和町志和堀	準-1-9-7300隣a	関川右2(7300隣a)	R02.03.1	県告267号	R02.03.1	県告267号
土石流	志和町志和堀	準-1-9-7301	関川右1(7301)	R02.03.1	県告267号	R02.03.1	県告267号
土石流	志和町志和堀	Ⅰ-1-9-522隣a	松原川(522隣a)	R02.03.1	県告267号	R02.03.1	県告267号
土石流	志和町志和堀	Ⅰ-1-9-522隣b	松原川(522隣b)	R02.03.1	県告267号	R02.03.1	県告267号
土石流	志和町志和堀	Ⅰ-1-9-522隣c	松原川(522隣c)	R02.03.1	県告267号	R02.03.1	県告267号
土石流	志和町志和堀	Ⅰ-1-9-520	有屋川(520)	R02.03.1	県告267号	R02.03.1	県告267号
土石流	志和町志和堀	Ⅰ-1-9-520隣a	有屋川(520隣a)	R02.03.1	県告267号	R02.03.1	県告267号
土石流	志和町志和堀	Ⅰ-1-9-520隣b	有屋川(520隣b)	R02.03.1	県告267号	R02.03.1	県告267号
土石流	志和町志和堀	Ⅰ-1-9-521	間鳥羽川(521)	R02.03.1	県告267号	R02.03.1	県告267号
土石流	志和町志和堀	Ⅰ-1-9-521隣a	間鳥羽川(521隣a)	R02.03.1	県告267号	R02.03.1	県告267号
土石流	志和町志和堀	Ⅰ-1-9-536	横間川(536)	R02.03.1	県告267号	R02.03.1	県告267号
土石流	志和町志和堀	Ⅰ-1-9-537	杉坂下川(537)	R02.03.1	県告267号	R02.03.1	県告267号
土石流	志和町志和堀	Ⅰ-1-9-537隣a	杉坂下川(537隣a)	R02.03.1	県告267号	R02.03.1	県告267号
土石流	志和町志和堀	Ⅰ-1-9-537隣b	杉坂下川(537隣b)	R02.03.1	県告267号	R02.03.1	県告267号
土石流	志和町志和堀	Ⅰ-1-9-537隣c	杉坂下川(537隣c)	R02.03.1	県告267号	R02.03.1	県告267号
土石流	志和町志和堀	Ⅰ-1-9-537隣d	杉坂下川(537隣d)	R02.03.1	県告267号	R02.03.1	県告267号
土石流	志和町志和堀	Ⅰ-1-9-537隣e	杉坂下川(537隣e)	R02.03.1	県告267号	R02.03.1	県告267号
土石流	志和町志和堀	Ⅰ-1-9-537隣f	杉坂下川(537隣f)	R03.07.2	県告726号	R03.07.2	県告712号
土石流	志和町志和堀	Ⅰ-1-9-537隣g	杉坂下川(537隣g)	R02.03.1	県告267号	R02.03.1	県告267号
土石流	志和町志和堀	Ⅰ-1-9-537隣h	杉坂下川(537隣h)	R02.03.1	県告267号	R02.03.1	県告267号
土石流	志和町志和堀	Ⅰ-1-9-537隣i	杉坂下川(537隣i)	R02.03.1	県告267号	R02.03.1	県告267号
土石流	志和町志和堀	Ⅰ-1-9-7325	関川左1(7325)	R02.03.1	県告267号	R02.03.1	県告267号
土石流	志和町志和堀	Ⅰ-1-9-7326a	半川右3(7326a)	R02.03.1	県告267号	R02.03.1	県告267号
土石流	志和町志和堀	Ⅰ-1-9-7326b	半川右3(7326b)	R02.03.1	県告267号	R02.03.1	県告267号
土石流	志和町志和堀	Ⅰ-1-9-7326隣a	半川右3(7326隣a)	R02.03.1	県告267号	R02.03.1	県告267号
土石流	志和町志和堀	Ⅰ-1-9-7326隣b	半川右3(7326隣b)	R02.03.1	県告267号	R02.03.1	県告267号
土石流	志和町志和堀	Ⅰ-1-9-7326隣c	半川右3(7326隣c)	R02.03.1	県告267号	R02.03.1	県告267号
土石流	志和町志和堀	Ⅰ-1-9-7328a	東川左1(7328a)	R02.03.1	県告267号	R02.03.1	県告267号
土石流	志和町志和堀	Ⅰ-1-9-7328b	東川左1(7328b)	R02.03.1	県告267号	R02.03.1	県告267号
土石流	志和町志和堀	Ⅰ-1-9-7328c	東川左1(7328c)	R02.03.1	県告267号	R02.03.1	県告267号
土石流	志和町志和堀	Ⅰ-1-9-7328d	東川左1(7328d)	R02.03.1	県告267号	R02.03.1	県告267号
土石流	志和町志和堀	Ⅰ-1-9-7328e	東川左1(7328e)	R02.03.1	県告267号	R02.03.1	県告267号
土石流	志和町志和堀	Ⅱ-1-9-5712	杉坂下川(5712)	R02.03.1	県告267号	R02.03.1	県告267号
土石流	志和町志和堀	Ⅱ-1-9-7318	半川右1(7318)	R02.03.1	県告267号	R02.03.1	県告267号
土石流	志和町志和堀	Ⅱ-1-9-7318隣a	半川右1(7318隣a)	R02.03.1	県告267号	R02.03.1	県告267号
土石流	志和町志和堀	Ⅰ-1-9-537隣j	杉坂下川(537隣j)	R02.03.1	県告267号	R02.03.1	県告267号
土石流	志和町志和堀	Ⅰ-1-9-537隣k	杉坂下川(537隣k)	R02.03.1	県告267号	R02.03.1	県告267号
土石流	志和町志和堀	Ⅰ-1-9-537隣l	杉坂下川(537隣l)	R02.03.1	県告267号	R02.03.1	県告267号
土石流	志和町志和堀	Ⅰ-1-9-7328f	東川左1(7328f)	R02.03.1	県告267号	R02.03.1	県告267号
土石流	志和町内	準-1-9-7308	内川右10(7308)	H29.01.1	県告26号	H29.01.1	県告26号
土石流	志和町内	Ⅰ-1-9-1308a	塚土川(1308a)	H29.01.1	県告26号	H29.01.1	県告26号
土石流	志和町内	Ⅰ-1-9-1308b	塚土川(1308b)	H29.01.1	県告26号	H29.01.1	県告26号
土石流	志和町内	Ⅰ-1-9-1308c	塚土川(1308c)	H29.01.1	県告26号	H29.01.1	県告26号
土石流	志和町内	Ⅰ-1-9-1308d	塚土川(1308d)	H29.01.1	県告26号	H29.01.1	県告26号
土石流	志和町内	Ⅰ-1-9-1309	塚土川(1309)	H29.01.1	県告26号	H29.01.1	県告26号
土石流	志和町内	Ⅰ-1-9-1309隣a	塚土川(1309隣a)	H29.01.1	県告26号	H29.01.1	県告26号

自然現象	字	区域(箇所)番号	区域(箇所)名	土砂災害警戒区域		土砂災害特別警戒区域	
				告示年月	告示番号	告示年月	告示番号
土石流	志和町内	Ⅰ-1-9-1309 隣 b	塚土川(1309 隣 b)	H29.01.1	県告 26 号	H29.01.1	県告 26 号
土石流	志和町内	Ⅱ-1-9-7332	内川左 2(7332)	H29.01.1	県告 26 号	H29.01.1	県告 26 号
土石流	志和町内	Ⅱ-1-9-7333	内川左 3(7333)	H29.01.1	県告 26 号	H29.01.1	県告 26 号
土石流	志和町内	準-1-9-7310	内川左 4(7310)	H29.01.1	県告 26 号	H29.01.1	県告 26 号
土石流	志和町内	準-1-9-7310 隣 a	内川左 4(7310 隣 a)	H29.01.1	県告 26 号	H29.01.1	県告 26 号
土石流	志和町内	準-1-9-7310 隣 b	内川左 4(7310 隣 b)	H29.01.1	県告 26 号	H29.01.1	県告 26 号
土石流	志和町内	準-1-9-7310 隣 c	内川左 4(7310 隣 c)	H29.01.1	県告 26 号	H29.01.1	県告 26 号
土石流	志和町内	準-1-9-7310 隣 d	内川左 4(7310 隣 d)	H29.01.1	県告 26 号	H29.01.1	県告 26 号
土石流	志和町内	準-1-9-7310 隣 e	内川左 4(7310 隣 e)	H29.01.1	県告 26 号	H29.01.1	県告 26 号
土石流	志和町内	準-1-9-7310 隣 f	内川左 4(7310 隣 f)	H29.01.1	県告 26 号	H29.01.1	県告 26 号
土石流	志和町内	準-1-9-7309	内川左 1(7309)	H29.01.1	県告 26 号	H29.01.1	県告 26 号
土石流	志和町内	Ⅱ-1-9-5713	東正川(5713)	H29.01.1	県告 26 号	H29.01.1	県告 26 号
土石流	志和町内	Ⅰ-1-9-7327	内川右 9(7327)	H29.01.1	県告 26 号	H29.01.1	県告 26 号
土石流	志和町内	準-1-9-7309 隣 a	内川左 1(7309 隣 a)	H29.01.1	県告 26 号	H29.01.1	県告 26 号
土石流	志和町内	準-1-9-7309 隣 b	内川左 1(7309 隣 b)	H29.01.1	県告 26 号	H29.01.1	県告 26 号
土石流	志和町内	Ⅱ-1-9-7343-1	内川右 7(7343-1)	H29.01.1	県告 26 号	H29.01.1	県告 26 号
土石流	志和町内	Ⅱ-1-9-7343-2	内川右 7(7343-2)	H29.01.1	県告 26 号	H29.01.1	県告 26 号
土石流	志和町内	Ⅱ-1-9-7343-3	内川右 7(7343-3)	H29.01.1	県告 26 号	H29.01.1	県告 26 号
土石流	志和町内	Ⅱ-1-9-7343-4	内川右 7(7343-4)	H29.01.1	県告 26 号	H29.01.1	県告 26 号
土石流	志和町内	Ⅱ-1-9-7343-5	内川右 7(7343-5)	H29.01.1	県告 26 号	H29.01.1	県告 26 号
土石流	志和町内	Ⅱ-1-9-7345 隣 a	内川右 5(7345 隣 a)	H29.01.1	県告 26 号	H29.01.1	県告 26 号
土石流	志和町内	Ⅱ-1-9-7345	内川右 5(7345)	H29.01.1	県告 26 号	H29.01.1	県告 26 号
土石流	志和町内	Ⅱ-1-9-7346	内川右 4(7346)	H29.01.1	県告 26 号	H29.01.1	県告 26 号
土石流	志和町内	Ⅱ-1-9-7347	内川右 3(7347)	H29.01.1	県告 26 号	H29.01.1	県告 26 号
土石流	志和町内	Ⅱ-1-9-7348	内川右 2(7348)	H29.01.1	県告 26 号	H29.01.1	県告 26 号
土石流	志和町内	Ⅱ-1-9-7349	内川右 1(7349)	H29.01.1	県告 26 号	H29.01.1	県告 26 号
土石流	志和町内	準-1-9-7309 隣 f	内川左 1(7309 隣 f)	H29.01.1	県告 26 号		
土石流	志和町内	Ⅰ-1-9-5714-1	寺地川(5714-1)	H29.01.1	県告 26 号	H29.01.1	県告 26 号
土石流	志和町内	Ⅰ-1-9-5714-2	寺地川(5714-2)	H29.01.1	県告 26 号	H29.01.1	県告 26 号
土石流	志和町内	Ⅰ-1-9-5714-3	寺地川(5714-3)	H29.01.1	県告 26 号	H29.01.1	県告 26 号
土石流	志和町内	Ⅰ-1-9-5714-4	寺地川(5714-4)	H29.01.1	県告 26 号	H29.01.1	県告 26 号
土石流	志和町内	Ⅰ-1-9-5714-5	寺地川(5714-5)	H29.01.1	県告 26 号	H29.01.1	県告 26 号
土石流	志和町内	Ⅰ-1-9-5714-6	寺地川(5714-6)	H29.01.1	県告 26 号	H29.01.1	県告 26 号
土石流	志和町内	Ⅰ-1-9-5714 隣 a	寺地川(5714 隣 a)	H29.01.1	県告 26 号	H29.01.1	県告 26 号
土石流	志和町内	準-2-5-7335 隣 a	黒瀬川右 2(7335 隣 a)	H29.01.1	県告 26 号	H29.01.1	県告 26 号
土石流	志和町内	準-1-9-7309 隣 c	内川左 1(7309 隣 c)	H29.01.1	県告 26 号	H29.01.1	県告 26 号
土石流	志和町内	準-1-9-7309 隣 d	内川左 1(7309 隣 d)	H29.01.1	県告 26 号	H29.01.1	県告 26 号
土石流	志和町内	準-1-9-7309 隣 e	内川左 1(7309 隣 e)	H29.01.1	県告 26 号	H29.01.1	県告 26 号
土石流	志和町別府	Ⅰ-1-9-533 隣 b	川下川(533 隣 b)	R02.03.1	県告 266 号	R02.03.1	県告 266 号
土石流	志和町別府	Ⅰ-1-9-7322	関川右 6(7322)	R02.03.1	県告 266 号	R02.03.1	県告 266 号
土石流	志和町別府	Ⅰ-1-9-7323	関川右 7(7323)	R02.03.1	県告 266 号	R02.03.1	県告 266 号
土石流	志和町別府	Ⅰ-1-9-7340	小野川左 3(7340)	R04.03.2	県告 238 号	R04.03.2	県告 238 号
土石流	志和町別府	Ⅱ-1-9-529	扇迫川(529)	R02.03.1	県告 266 号	R02.03.1	県告 266 号
土石流	志和町別府	Ⅱ-1-9-5715	川下川(5715)	R02.03.1	県告 266 号	R02.03.1	県告 266 号
土石流	志和町別府	Ⅱ-1-9-5715 隣 a	川下川(5715 隣 a)	R02.03.1	県告 266 号	R02.03.1	県告 266 号
土石流	志和町別府	Ⅱ-1-9-5715 隣 b	川下川(5715 隣 b)	R02.03.1	県告 266 号	R02.03.1	県告 266 号
土石流	志和町別府	Ⅱ-1-9-5715 隣 c	川下川(5715 隣 c)	R02.03.1	県告 266 号	R02.03.1	県告 266 号
土石流	志和町別府	Ⅱ-1-9-5715 隣 d	川下川(5715 隣 d)	R02.03.1	県告 266 号	R02.03.1	県告 266 号
土石流	志和町別府	Ⅱ-1-9-7319	小野川右 2(7319)	R02.03.1	県告 266 号	R02.03.1	県告 266 号
土石流	志和町別府	Ⅱ-1-9-7319 隣 a	小野川右 2(7319 隣 a)	R02.03.1	県告 266 号	R02.03.1	県告 266 号
土石流	志和町別府	Ⅱ-1-9-7319 隣 b	小野川右 2(7319 隣 b)	R02.03.1	県告 266 号	R02.03.1	県告 266 号
土石流	志和町別府	Ⅱ-1-9-7319 隣 c	小野川右 2(7319 隣 c)	R02.03.1	県告 266 号	R02.03.1	県告 266 号
土石流	志和町別府	Ⅱ-1-9-7320	関川右 4(7320)	R02.03.1	県告 266 号	R02.03.1	県告 266 号
土石流	志和町別府	Ⅱ-1-9-7321a	関川右 5(7321a)	R02.03.1	県告 266 号	R02.03.1	県告 266 号
土石流	志和町別府	Ⅱ-1-9-7321b	関川右 5(7321b)	R02.03.1	県告 266 号	R02.03.1	県告 266 号
土石流	志和町別府	Ⅱ-1-9-7324a	関川右 8(7324a)	R02.03.1	県告 266 号	R02.03.1	県告 266 号
土石流	志和町別府	Ⅱ-1-9-7324b	関川右 8(7324b)	R02.03.1	県告 266 号	R02.03.1	県告 266 号
土石流	志和町別府	Ⅱ-1-9-7338	小野川左 5(7338)	R02.03.1	県告 266 号	R02.03.1	県告 266 号
土石流	志和町別府	Ⅱ-1-9-7338 隣 a	小野川左 5(7338 隣 a)	R02.03.1	県告 266 号	R02.03.1	県告 266 号
土石流	志和町別府	Ⅱ-1-9-7339a	小野川左 4(7339a)	R02.03.1	県告 266 号	R02.03.1	県告 266 号
土石流	志和町別府	Ⅱ-1-9-7339b	小野川左 4(7339b)	R02.03.1	県告 266 号	R02.03.1	県告 266 号
土石流	志和町別府	Ⅱ-1-9-7339 隣 a	小野川左 4(7339 隣 a)	R02.03.1	県告 266 号	R02.03.1	県告 266 号
土石流	志和町別府	Ⅱ-1-9-7342	小野川左 1(7342)	R02.03.1	県告 266 号	R02.03.1	県告 266 号
土石流	志和町別府	準-1-9-7315	小野川右 1(7315)	R02.03.1	県告 266 号	R02.03.1	県告 266 号
土石流	志和町別府	準-1-9-7315 隣 a	小野川右 1(7315 隣 a)	R02.03.1	県告 266 号	R02.03.1	県告 266 号
土石流	志和町別府	準-1-9-7315 隣 b	小野川右 1(7315 隣 b)	R02.03.1	県告 266 号	R02.03.1	県告 266 号
土石流	志和町別府	準-1-9-7315 隣 c	小野川右 1(7315 隣 c)	R02.03.1	県告 266 号	R02.03.1	県告 266 号
土石流	志和町別府	準-1-9-7341	小野川左 2(7341)	R02.03.1	県告 266 号	R02.03.1	県告 266 号
土石流	志和町別府	準-1-9-7341 隣 a	小野川左 2(7341 隣 a)	R02.03.1	県告 266 号	R02.03.1	県告 266 号
土石流	志和町別府	Ⅰ-1-9-528	宮地川(528)	R02.03.1	県告 266 号	R02.03.1	県告 266 号
土石流	志和町別府	Ⅰ-1-9-530	宮原川(530)	R02.03.1	県告 266 号	R02.03.1	県告 266 号

自然現象	字	区域(箇所)番号	区域(箇所)名	土砂災害警戒区域		土砂災害特別警戒区域	
				告示年月	告示番号	告示年月	告示番号
土石流	志和町別府	Ⅰ-1-9-531	貞岡川(531)	R05.02.2	県告173号	R05.02.2	県告161号
土石流	志和町別府	Ⅰ-1-9-531 隣a	貞岡川(531 隣a)	R02.03.1	県告266号	R02.03.1	県告266号
土石流	志和町別府	Ⅰ-1-9-532	小野川(532)	R02.03.1	県告266号	R02.03.1	県告266号
土石流	志和町別府	Ⅰ-1-9-532 隣a	小野川(532 隣a)	R02.03.1	県告266号	R02.03.1	県告266号
土石流	志和町別府	Ⅰ-1-9-532 隣b	小野川(532 隣b)	R02.03.1	県告266号	R02.03.1	県告266号
土石流	志和町別府	Ⅰ-1-9-532 隣c	小野川(532 隣c)	R02.03.1	県告266号	R02.03.1	県告266号
土石流	志和町別府	Ⅰ-1-9-532 隣d	小野川(532 隣d)	R02.03.1	県告266号	R02.03.1	県告266号
土石流	志和町別府	Ⅰ-1-9-532 隣e	小野川(532 隣e)	R02.03.1	県告266号	R02.03.1	県告266号
土石流	志和町別府	Ⅰ-1-9-532 隣f	小野川(532 隣f)	R02.03.1	県告266号	R02.03.1	県告266号
土石流	志和町別府	Ⅰ-1-9-532 隣g	小野川(532 隣g)	R02.03.1	県告266号	R02.03.1	県告266号
土石流	志和町別府	Ⅰ-1-9-532 隣h	小野川(532 隣h)	R02.03.1	県告266号	R02.03.1	県告266号
土石流	志和町別府	Ⅰ-1-9-7340 隣	小野川左3(7340 隣)	R04.03.2	県告238号	R04.03.2	県告238号
土石流	志和町別府	Ⅱ-1-9-529 隣	扇迫川(529 隣)	R04.09.2	県告735号	R04.09.2	県告732号
土石流	西条町下見	Ⅰ-2-5-7323 隣c	古河川左(7323 隣c)	R05.02.2	県告177号	R05.02.2	県告177号
土石流	西条町下見	Ⅰ-2-5-7323 隣d	古河川左(7323 隣d)	R05.02.2	県告177号		
土石流	西条町下見	Ⅰ-2-5-7318 隣y	中尾川(7318 隣y)	H30.12.2	県告930号	H30.12.2	県告930号
土石流	西条町下見	Ⅰ-2-5-7318 隣z	中尾川(7318 隣z)	H30.12.2	県告930号	H30.12.2	県告930号
土石流	西条町下三永	Ⅰ-2-5-41	大宮川(41)	R02.03.1	県告264号		
土石流	西条町下三永	Ⅰ-2-5-41 隣b	大宮川(41 隣b)	R02.03.1	県告264号	R02.03.1	県告264号
土石流	西条町下三永	Ⅰ-2-5-41 隣c	大宮川(41 隣c)	R02.03.1	県告264号	R02.03.1	県告264号
土石流	西条町下三永	Ⅰ-2-5-41 隣d	大宮川(41 隣d)	R02.03.1	県告264号	R02.03.1	県告264号
土石流	西条町下三永	Ⅰ-2-5-41 隣e	大宮川(41 隣e)	R02.03.1	県告264号	R02.03.1	県告264号
土石流	西条町下三永	Ⅰ-2-5-41 隣f	大宮川(41 隣f)	R02.03.1	県告264号	R02.03.1	県告264号
土石流	西条町下三永	Ⅰ-2-5-41 隣g	大宮川(41 隣g)	R02.03.1	県告264号	R02.03.1	県告264号
土石流	西条町下三永	Ⅰ-2-5-41 隣h	大宮川(41 隣h)	R02.03.1	県告264号	R02.03.1	県告264号
土石流	西条町下三永	Ⅰ-2-5-41 隣i	大宮川(41 隣i)	R02.03.1	県告264号	R02.03.1	県告264号
土石流	西条町下三永	Ⅰ-2-5-41 隣j	大宮川(41 隣j)	R02.03.1	県告264号	R02.03.1	県告264号
土石流	西条町下三永	Ⅰ-2-5-41 隣k	大宮川(41 隣k)	R03.07.2	県告725号	R03.07.2	県告725号
土石流	西条町下三永	Ⅰ-2-5-41 隣l	大宮川(41 隣l)	R02.03.1	県告264号	R02.03.1	県告264号
土石流	西条町下三永	Ⅰ-2-5-5009	本頭川(5009)	R03.03.2	県告336号	R03.03.2	県告302号
土石流	西条町下三永	Ⅰ-2-5-5009 隣a	本頭川(5009 隣a)	R02.03.1	県告264号	R02.03.1	県告264号
土石流	西条町下三永	Ⅰ-2-5-5009 隣c	本頭川(5009 隣c)	R02.03.1	県告264号	R02.03.1	県告264号
土石流	西条町下三永	Ⅰ-2-5-5009 隣d	本頭川(5009 隣d)	R02.03.1	県告264号	R02.03.1	県告264号
土石流	西条町下三永	Ⅱ-2-5-5007	吉光川(5007)	R02.03.1	県告264号	R02.03.1	県告264号
土石流	西条町下三永	Ⅱ-2-5-5008	吉光川(5008)	R02.03.1	県告264号	R02.03.1	県告223号
土石流	西条町下三永	Ⅰ-2-5-7333	三永川左(7333)	R02.03.1	県告264号	R02.03.1	県告264号
土石流	西条町下三永	Ⅱ-2-5-7334	三永川左(7334)	R02.03.1	県告264号	R02.03.1	県告264号
土石流	西条町下三永	Ⅱ-2-5-7334 隣	三永川左(7334 隣)	R02.03.1	県告264号	R02.03.1	県告264号
土石流	西条町下三永	Ⅱ-2-5-7372	三永川左(7372)	R02.03.1	県告264号	R02.03.1	県告264号
土石流	西条町吉行	Ⅰ-2-9-7325	入野川右(7325)	R02.01.1	県告24号	R02.01.1	県告24号
土石流	西条町吉行	Ⅰ-2-9-7325 隣	入野川右(7325 隣)	R02.01.1	県告24号		
土石流	西条町吉行	Ⅰ-2-9-7325 隣a	入野川右(7325 隣a)	R02.12.2	県告1289号	R02.12.2	県告1259号
土石流	西条町吉行	Ⅰ-2-5-58	花ヶ迫川(58)	H30.03.2	県告324号		
土石流	西条町郷曽	Ⅱ-2-5-7322 隣a	小田山川左4(7322 隣a)	R02.03.2	県告384号	R02.03.2	県告384号
土石流	西条町郷曽	Ⅱ-2-5-7322 隣b	小田山川左4(7322 隣b)	R02.03.2	県告384号	R02.03.2	県告384号
土石流	西条町郷曽	Ⅱ-2-5-7322 隣c	小田山川左4(7322 隣c)	R02.03.2	県告384号	R02.03.2	県告384号
土石流	西条町郷曽	準-2-5-7362 隣a	黒瀬川左6(7362 隣a)	R04.03.2	県告236号	R04.03.2	県告205号
土石流	西条町郷曽	準-2-5-7362 隣	黒瀬川左6(7362 隣)	H31.03.2	県告250号	H31.03.2	県告250号
土石流	西条町郷曽	Ⅱ-2-5-7322	小田山川左4(7322)	H31.03.2	県告250号	H31.03.2	県告250号
土石流	西条町郷曽	Ⅱ-2-5-7324	小田山川右5(7324)	H31.03.2	県告250号	H31.03.2	県告250号
土石流	西条町郷曽	準-2-5-7359	小田山川右4(7359)	H31.03.2	県告250号	H31.03.2	県告250号
土石流	西条町鏡山2丁目	Ⅰ-2-5-7318 隣x	中尾川(7318 隣x)	H30.12.2	県告930号	H30.12.2	県告930号
土石流	西条町御薗宇	Ⅰ-2-5-41 隣a	大宮川(41 隣a)	R02.03.1	県告264号	R02.03.1	県告264号
土石流	西条町御薗宇	Ⅰ-2-5-7318 隣k	中尾川(7318 隣k)	R02.03.2	県告383号	R02.03.2	県告383号
土石流	西条町御薗宇	Ⅰ-2-5-7318 隣l	中尾川(7318 隣l)	R02.03.2	県告383号	R02.03.2	県告383号
土石流	西条町御薗宇	Ⅰ-2-5-7318 隣m	中尾川(7318 隣m)	R02.03.2	県告390号	R02.03.2	県告390号
土石流	西条町御薗宇	Ⅰ-2-5-7318 隣n	中尾川(7318 隣n)	R02.03.2	県告390号	R02.03.2	県告390号
土石流	西条町御薗宇	Ⅰ-2-5-7318 隣o	中尾川(7318 隣o)	R02.03.2	県告390号	R02.03.2	県告390号
土石流	西条町御薗宇	Ⅰ-2-5-7318 隣p	中尾川(7318 隣p)	R02.03.2	県告390号	R02.03.2	県告390号
土石流	西条町御薗宇	Ⅰ-2-5-7318 隣q	中尾川(7318 隣q)	R02.03.2	県告390号	R02.03.2	県告390号
土石流	西条町御薗宇	Ⅰ-2-5-7318 隣r	中尾川(7318 隣r)	R02.03.2	県告390号	R02.03.2	県告390号
土石流	西条町御薗宇	Ⅰ-2-5-7318 隣s	中尾川(7318 隣s)	R02.03.2	県告390号	R02.03.2	県告390号
土石流	西条町御薗宇	Ⅰ-2-5-7318 隣t	中尾川(7318 隣t)	R02.03.2	県告390号	R02.03.2	県告390号
土石流	西条町御薗宇	Ⅰ-2-5-7318 隣u	中尾川(7318 隣u)	R02.03.2	県告390号	R02.03.2	県告390号
土石流	西条町御薗宇	Ⅰ-2-5-7318 隣v	中尾川(7318 隣v)	R02.03.2	県告390号	R02.03.2	県告390号
土石流	西条町御薗宇	Ⅰ-2-5-7318 隣w	中尾川(7318 隣w)	R02.03.2	県告390号	R02.03.2	県告390号
土石流	西条町寺家	Ⅰ-2-5-35	迫田川(35)	H29.12.2	県告713号	H29.12.2	県告713号
土石流	西条町寺家	Ⅰ-2-5-36	上寺家川(36)	H29.12.2	県告713号		
土石流	西条町寺家	Ⅰ-2-5-37	上寺家川(37)	H29.12.2	県告713号	H29.12.2	県告713号
土石流	西条町寺家	Ⅰ-2-5-38	平岩川(38)	H29.12.2	県告713号	H29.12.2	県告713号
土石流	西条町寺家	Ⅰ-2-5-40	上寺家川(40)	H29.12.2	県告713号	H29.12.2	県告713号

自然現象	字	区域(箇所)番号	区域(箇所)名	土砂災害警戒区域		土砂災害特別警戒区域	
				告示年月	告示番号	告示年月	告示番号
土石流	西条町寺家	Ⅱ-2-5-39	上寺家川(39)	R05.12.2	県告1391号	R05.12.2	県告1391号
土石流	西条町寺家	Ⅰ-2-5-40 隣	上寺家川(40 隣)	H29.12.2	県告713号	H29.12.2	県告713号
土石流	西条町寺家	Ⅰ-2-5-58 隣	花ヶ迫川(58 隣)	H30.03.2	県告324号		
土石流	西条町寺家	Ⅰ-2-5-58a	花ヶ迫川(58a)	R03.03.2	県告333号	R03.03.2	県告333号
土石流	西条町上三永	Ⅰ-2-5-42	下三永川(42)	R02.03.1	県告264号	R02.03.1	県告264号
土石流	西条町上三永	Ⅰ-2-5-42 隣 a	下三永川(42 隣 a)	R02.03.1	県告264号	R02.03.1	県告264号
土石流	西条町上三永	Ⅰ-2-5-42 隣 b	下三永川(42 隣 b)	R02.03.1	県告264号	R02.03.1	県告264号
土石流	西条町上三永	Ⅰ-2-5-42 隣 c	下三永川(42 隣 c)	R02.03.1	県告264号	R02.03.1	県告264号
土石流	西条町上三永	Ⅰ-2-5-42 隣 d	下三永川(42 隣 d)	R02.03.1	県告264号	R02.03.1	県告264号
土石流	西条町上三永	Ⅰ-2-5-42 隣 e	下三永川(42 隣 e)	R02.03.1	県告264号	R02.03.1	県告264号
土石流	西条町上三永	Ⅰ-2-5-42 隣 f	下三永川(42 隣 f)	R02.03.1	県告264号	R02.03.1	県告264号
土石流	西条町上三永	Ⅰ-2-5-42 隣 g	下三永川(42 隣 g)	R02.03.1	県告264号	R02.03.1	県告264号
土石流	西条町上三永	Ⅰ-2-5-42 隣 h	下三永川(42 隣 h)	R02.03.1	県告264号	R02.03.1	県告264号
土石流	西条町上三永	Ⅰ-2-5-42 隣 i	下三永川(42 隣 i)	R02.03.1	県告264号	R02.03.1	県告264号
土石流	西条町上三永	Ⅰ-2-5-42 隣 k	下三永川(42 隣 k)	R02.03.1	県告264号	R02.03.1	県告264号
土石流	西条町上三永	Ⅰ-2-5-42 隣 l	下三永川(42 隣 l)	R02.03.1	県告264号	R02.03.1	県告264号
土石流	西条町上三永	Ⅰ-2-5-42 隣 n	下三永川(42 隣 n)	R02.03.1	県告264号	R02.03.1	県告264号
土石流	西条町上三永	Ⅰ-2-5-42 隣 o	下三永川(42 隣 o)	R02.03.1	県告264号	R02.03.1	県告264号
土石流	西条町上三永	Ⅰ-2-5-42 隣 p	下三永川(42 隣 p)	R02.03.1	県告264号	R02.03.1	県告264号
土石流	西条町上三永	Ⅰ-2-5-42 隣 q	下三永川(42 隣 q)	R02.03.1	県告264号	R02.03.1	県告264号
土石流	西条町上三永	Ⅰ-2-5-42 隣 r	下三永川(42 隣 r)	R02.03.1	県告264号	R02.03.1	県告264号
土石流	西条町上三永	Ⅰ-2-5-42 隣 s	下三永川(42 隣 s)	R02.03.1	県告264号	R02.03.1	県告264号
土石流	西条町上三永	Ⅰ-2-5-42 隣 t	下三永川(42 隣 t)	R02.03.1	県告264号	R02.03.1	県告264号
土石流	西条町上三永	Ⅰ-2-5-43a	青木川(43a)	R02.03.1	県告264号	R02.03.1	県告264号
土石流	西条町上三永	Ⅰ-2-5-43b	青木川(43b)	R02.03.1	県告264号	R02.03.1	県告264号
土石流	西条町上三永	Ⅰ-2-5-43c	青木川(43c)	R02.03.1	県告264号		
土石流	西条町上三永	Ⅰ-2-5-43 隣 a	青木川(43 隣 a)	R02.03.1	県告264号	R02.03.1	県告264号
土石流	西条町上三永	Ⅰ-2-5-43 隣 b	青木川(43 隣 b)	R02.03.1	県告264号	R02.03.1	県告264号
土石流	西条町上三永	Ⅰ-2-5-70	岩崎川(70)	R02.03.1	県告264号	R02.03.1	県告264号
土石流	西条町上三永	Ⅱ-2-5-5010	上三永川(5010)	R02.03.1	県告264号	R02.03.1	県告264号
土石流	西条町上三永	Ⅱ-2-5-5010 隣 a	上三永川(5010 隣 a)	R02.03.1	県告264号	R02.03.1	県告264号
土石流	西条町上三永	Ⅱ-2-5-5010 隣 b	上三永川(5010 隣 b)	R02.03.1	県告264号	R02.03.1	県告264号
土石流	西条町上三永	Ⅱ-2-5-5010 隣 c	上三永川(5010 隣 c)	R02.03.1	県告264号	R02.03.1	県告264号
土石流	西条町上三永	Ⅱ-2-5-5010 隣 d	上三永川(5010 隣 d)	R02.03.1	県告264号	R02.03.1	県告264号
土石流	西条町上三永	Ⅱ-2-5-5010 隣 e	上三永川(5010 隣 e)	H24.03.2	県告254号		
土石流	西条町上三永	Ⅱ-2-5-5010 隣 f	上三永川(5010 隣 f)	H24.03.2	県告254号	H24.03.2	県告254号
土石流	西条町上三永	Ⅱ-2-5-5010 隣 g	上三永川(5010 隣 g)	H24.03.2	県告254号		
土石流	西条町上三永	Ⅱ-2-5-5010 隣 h	上三永川(5010 隣 h)	H24.03.2	県告254号		
土石流	西条町上三永	Ⅱ-2-5-5010 隣 i	上三永川(5010 隣 i)	H24.03.2	県告254号	H24.03.2	県告254号
土石流	西条町上三永	Ⅱ-2-5-5010 隣 j	上三永川(5010 隣 j)	H24.03.2	県告254号	H24.03.2	県告254号
土石流	西条町上三永	Ⅱ-2-5-5010 隣 k	上三永川(5010 隣 k)	R02.03.1	県告264号	R02.03.1	県告264号
土石流	西条町上三永	Ⅱ-2-5-5010 隣 l	上三永川(5010 隣 l)	R02.03.1	県告264号	R02.03.1	県告264号
土石流	西条町上三永	Ⅱ-2-5-5010 隣 m	上三永川(5010 隣 m)	R02.03.1	県告264号	R02.03.1	県告264号
土石流	西条町上三永	Ⅱ-2-5-5010 隣 n	上三永川(5010 隣 n)	R02.03.1	県告264号	R02.03.1	県告264号
土石流	西条町上三永	Ⅱ-2-5-5010 隣 o	上三永川(5010 隣 o)	R02.03.1	県告264号	R02.03.1	県告264号
土石流	西条町上三永	Ⅱ-2-5-5010 隣 p	上三永川(5010 隣 p)	R02.03.1	県告264号	R02.03.1	県告223号
土石流	西条町上三永	Ⅱ-2-5-5010 隣 q	上三永川(5010 隣 q)	R02.03.1	県告264号	R02.03.1	県告264号
土石流	西条町上三永	Ⅱ-2-5-5010 隣 r	上三永川(5010 隣 r)	R02.03.1	県告264号	R02.03.1	県告264号
土石流	西条町上三永	Ⅱ-2-5-5010 隣 s	上三永川(5010 隣 s)	R02.03.1	県告264号	R02.03.1	県告264号
土石流	西条町上三永	Ⅱ-2-5-5010 隣 t	上三永川(5010 隣 t)	R02.03.1	県告264号	R02.03.1	県告264号
土石流	西条町上三永	Ⅱ-2-5-5010 隣 u	上三永川(5010 隣 u)	R02.03.1	県告264号	R02.03.1	県告264号
土石流	西条町上三永	Ⅱ-2-5-5010 隣 v	上三永川(5010 隣 v)	R02.03.1	県告264号	R02.03.1	県告264号
土石流	西条町上三永	Ⅱ-2-5-5010 隣 w	上三永川(5010 隣 w)	R02.03.1	県告264号	R02.03.1	県告264号
土石流	西条町上三永	Ⅱ-2-5-5010 隣 x	上三永川(5010 隣 x)	R02.03.1	県告264号	R02.03.1	県告264号
土石流	西条町上三永	Ⅱ-2-5-5010 隣 y	上三永川(5010 隣 y)	R02.03.1	県告264号	R02.03.1	県告264号
土石流	西条町上三永	Ⅱ-2-5-5010 隣 z	上三永川(5010 隣 z)	R02.03.1	県告264号	R02.03.1	県告264号
土石流	西条町森近	Ⅱ-2-5-7330-1	大谷川右(7330-1)	R02.02.1	県告108号	R02.02.1	県告108号
土石流	西条町森近	Ⅱ-2-5-7330-2	大谷川左(7330-2)	R02.02.1	県告108号	R02.02.1	県告108号
土石流	西条町森近	Ⅱ-2-5-7331 隣	松板川左(7331 隣)	R02.02.1	県告108号	R02.02.1	県告108号
土石流	西条町大字助実	Ⅰ-2-5-7318 隣 a	中尾川(7318 隣 a)	R02.03.2	県告389号	R02.03.2	県告389号
土石流	西条町大字助実	Ⅰ-2-5-7318 隣 b	中尾川(7318 隣 b)	R02.03.2	県告389号	R02.03.2	県告389号
土石流	西条町大字助実	Ⅰ-2-5-7318 隣 c	中尾川(7318 隣 c)	R02.03.2	県告389号	R02.03.2	県告389号
土石流	西条町大字助実	Ⅰ-2-5-7318 隣 d	中尾川(7318 隣 d)	R02.03.2	県告389号	R02.03.2	県告389号
土石流	西条町大字助実	Ⅰ-2-5-7318 隣 e	中尾川(7318 隣 e)	R02.03.2	県告389号	R02.03.2	県告389号
土石流	西条町大字助実	Ⅰ-2-5-7318 隣 f	中尾川(7318 隣 f)	R02.03.2	県告389号	R02.03.2	県告389号
土石流	西条町大字助実	Ⅰ-2-5-7318 隣 g	中尾川(7318 隣 g)	R02.03.2	県告389号	R02.03.2	県告389号
土石流	西条町大字助実	Ⅰ-2-5-7318 隣 h	中尾川(7318 隣 h)	R02.03.2	県告389号	R02.03.2	県告389号
土石流	西条町大字助実	Ⅰ-2-5-7318 隣 i	中尾川(7318 隣 i)	R02.03.2	県告389号	R02.03.2	県告389号
土石流	西条町大字助実	Ⅰ-2-5-7318 隣 j	中尾川(7318 隣 j)	R02.03.2	県告389号	R02.03.2	県告389号
土石流	西条町大字助実	Ⅰ-2-5-7318	中尾川(7318)	R02.03.2	県告389号	R02.03.2	県告389号
土石流	西条町大沢	Ⅱ-2-5-7331	松板川左(7331)	R02.02.1	県告108号	R02.02.1	県告108号

自然現象	字	区域(箇所)番号	区域(箇所)名	土砂災害警戒区域		土砂災害特別警戒区域	
				告示年月	告示番号	告示年月	告示番号
土石流	西条町土与丸	Ⅰ-2-5-56	石黒川(56)	R02.01.1	県告 24 号	R02.01.1	県告 24 号
土石流	西条町土与丸	Ⅰ-2-5-57	大平川(57)	R02.01.1	県告 24 号	R02.01.1	県告 24 号
土石流	西条町土与丸	Ⅰ-2-5-7316	中川左(7316)	R02.01.1	県告 24 号	R02.01.1	県告 24 号
土石流	西条町土与丸	Ⅰ-2-5-7317	原比川右(7317)	R06.01.2	県告 79 号	R06.01.2	県告 79 号
土石流	西条町土与丸	Ⅰ-2-5-7317 隣 a	原比川右(7317 隣 a)	R02.01.1	県告 24 号	R02.01.1	県告 24 号
土石流	西条町土与丸	Ⅰ-2-5-7317 隣 b	原比川右(7317 隣 b)	R02.01.1	県告 24 号	R02.01.1	県告 24 号
土石流	西条町馬木	Ⅰ-2-5-7329	松板川左(7329)	R02.02.1	県告 108 号	R02.02.1	県告 108 号
土石流	西条町馬木	Ⅰ-2-5-7329 隣 a	松板川左(7329 隣 a)	R02.02.1	県告 108 号	R02.02.1	県告 108 号
土石流	西条町馬木	Ⅰ-2-5-7329 隣 b	松板川左(7329 隣 b)	R02.02.1	県告 108 号	R02.02.1	県告 108 号
土石流	西条町馬木	Ⅱ-2-5-7325	松板川右(7325)	R02.02.1	県告 108 号	R02.02.1	県告 108 号
土石流	西条町馬木	Ⅱ-2-5-7325 隣 a	松板川右(7325 隣 a)	R02.02.1	県告 108 号	R02.02.1	県告 108 号
土石流	西条町馬木	Ⅱ-2-5-7325 隣 b	松板川右(7325 隣 b)	R02.02.1	県告 108 号	R02.02.1	県告 108 号
土石流	西条町馬木	Ⅱ-2-5-7326	松板川右(7326)	R02.02.1	県告 108 号	R02.02.1	県告 108 号
土石流	西条町馬木	Ⅱ-2-5-7327	松板川右(7327)	R02.02.1	県告 108 号	R02.02.1	県告 108 号
土石流	西条町馬木	準-2-5-7363	大谷川右(7363)	R02.02.1	県告 108 号	R02.02.1	県告 108 号
土石流	西条町馬木	準-2-5-7364	大谷川左(7364)	R02.02.1	県告 108 号	R02.02.1	県告 108 号
土石流	西条町馬木	Ⅱ-2-5-7327 隣	松板川右(7327 隣)	R02.02.1	県告 108 号		
土石流	西条町福本	準-2-5-7368	松板川右(7368)	R02.02.1	県告 108 号	R02.02.1	県告 108 号
土石流	西条町福本	準-2-5-7368 隣 a	松板川右(7368 隣 a)	R02.02.1	県告 108 号	R02.02.1	県告 108 号
土石流	西条町福本	準-2-5-7368 隣 b	松板川右(7368 隣 b)	R02.02.1	県告 108 号	R02.02.1	県告 108 号
土石流	西条町福本	準-2-5-7368 隣 c	松板川右(7368 隣 c)	R02.02.1	県告 108 号	R02.02.1	県告 108 号
土石流	西条町福本	Ⅰ-2-5-7332 隣	松板川右(7332 隣)	R02.03.2	県告 385 号		
土石流	西条町福本	Ⅰ-2-5-7332	松板川右(7332)	R02.02.1	県告 108 号	R02.02.1	県告 108 号
土石流	西大沢 2 丁目	準-2-5-7362	黒瀬川左 6(7362)	H31.03.2	県告 250 号	H31.03.2	県告 250 号
土石流	八本松西 5 丁目	Ⅰ-2-2-7314	瀬野川左(7314)	R02.03.2	県告 388 号	R02.03.2	県告 388 号
土石流	八本松西 5 丁目	Ⅰ-2-2-108	大山川(108)	R06.04.2	県告 469 号	R06.04.2	県告 469 号
土石流	八本松西 5 丁目	Ⅰ-2-2-108 隣	大山川(108 隣)	R06.04.2	県告 469 号	R06.04.2	県告 469 号
土石流	八本松西 5 丁目	Ⅰ-2-2-7314 隣	瀬野川左(7314 隣)	R06.04.2	県告 469 号	R06.04.2	県告 469 号
土石流	八本松町吉川	Ⅱ-2-5-7320	古河川右(7320)	H31.03.2	県告 251 号	H31.03.2	県告 251 号
土石流	八本松町吉川	Ⅱ-2-5-7320 隣-1	古河川右(7320 隣-1)	H31.03.2	県告 251 号	H31.03.2	県告 251 号
土石流	八本松町吉川	Ⅱ-2-5-7320 隣-2	古河川右(7320 隣-2)	H31.03.2	県告 251 号	H31.03.2	県告 251 号
土石流	八本松町吉川	準-2-5-7343	古河川右(7343)	H31.03.2	県告 251 号	H31.03.2	県告 251 号
土石流	八本松町吉川	準-2-5-7344	古河川右(7344)	H31.03.2	県告 251 号	H31.03.2	県告 251 号
土石流	八本松町吉川	準-2-5-7345	古河川右(7345)	H31.03.2	県告 251 号	H31.03.2	県告 251 号
土石流	八本松町吉川	準-2-5-7347	古河川右(7347)	H31.03.2	県告 251 号	H31.03.2	県告 251 号
土石流	八本松町吉川	準-2-5-7348	古河川右(7348)	H31.03.2	県告 251 号	H31.03.2	県告 251 号
土石流	八本松町吉川	準-2-5-7352	戸坂川右(7352)	H31.03.2	県告 251 号	H31.03.2	県告 251 号
土石流	八本松町吉川	準-2-5-7343 隣	古河川右(7343 隣)	R04.02.2	県告 95 号	R04.02.2	県告 88 号
土石流	八本松町吉川	Ⅱ-2-5-7322 隣 d	小田山川左 4(7322 隣 d)	R03.03.2	県告 335 号	R03.03.2	県告 301 号
土石流	八本松町吉川	Ⅱ-2-5-7322 隣 e	小田山川左 4(7322 隣 e)	R04.02.2	県告 96 号	R04.02.2	県告 89 号
土石流	八本松町吉川	Ⅱ-2-5-7322 隣 f	小田山川左 4(7322 隣 f)	R04.08.2	県告 671 号	R04.08.2	県告 671 号
土石流	八本松町吉川	Ⅰ-2-5-7323 隣 a	古河川左(7323 隣 a)	R02.03.1	県告 265 号	R02.03.1	県告 265 号
土石流	八本松町原	Ⅰ-2-5-7323 隣 b	古河川左(7323 隣 b)	R02.03.1	県告 265 号	R02.03.1	県告 265 号
土石流	八本松町原	Ⅱ-2-5-7308 隣 a	温井川左(7308 隣 a)	R02.03.1	県告 265 号	R02.03.1	県告 265 号
土石流	八本松町原	Ⅱ-2-5-7308 隣 b	温井川左(7308 隣 b)	R02.03.1	県告 265 号	R02.03.1	県告 265 号
土石流	八本松町原	準-2-5-7302 隣 a	二瀬川右(7302 隣 a)	R02.03.1	県告 265 号	R02.03.1	県告 265 号
土石流	八本松町原	準-2-5-7302 隣 b	二瀬川右(7302 隣 b)	R02.03.1	県告 265 号	R02.03.1	県告 265 号
土石流	八本松町原	準-2-5-7302 隣 c	二瀬川右(7302 隣 c)	R02.03.1	県告 265 号		
土石流	八本松町原	準-2-5-7304-1	古河川左(7304-1)	R02.03.1	県告 265 号		
土石流	八本松町原	準-2-5-7304-2	古河川左(7304-2)	R02.03.1	県告 265 号	R02.03.1	県告 265 号
土石流	八本松町原	Ⅱ-2-5-7311	二瀬川右(7311)	R02.03.1	県告 265 号	R02.03.1	県告 265 号
土石流	八本松町原	Ⅱ-2-5-7311 隣	二瀬川右(7311 隣)	R02.03.1	県告 265 号	R02.03.1	県告 265 号
土石流	八本松町原	Ⅱ-2-5-7319	古河川左(7319)	R02.03.1	県告 265 号	R02.03.1	県告 265 号
土石流	八本松町原	Ⅱ-2-5-7319 隣	古河川左(7319 隣)	R02.03.1	県告 265 号	R02.03.1	県告 265 号
土石流	八本松町原	Ⅱ-2-5-7371-1	二瀬川右(7371-1)	R02.03.1	県告 265 号	R02.03.1	県告 265 号
土石流	八本松町原	Ⅱ-2-5-7371-2	二瀬川右(7371-2)	R02.03.1	県告 265 号	R02.03.1	県告 265 号
土石流	八本松町原	Ⅱ-2-5-7371 隣	二瀬川右(7371 隣)	R02.03.1	県告 265 号	R02.03.1	県告 265 号
土石流	八本松町原	準-2-5-7303	二瀬川右(7303)	R02.03.1	県告 265 号	R02.03.1	県告 265 号
土石流	八本松町原	Ⅰ-2-5-7310	二瀬川右(7310)	H30.03.2	県告 325 号		
土石流	八本松町原	Ⅱ-2-5-7309	二瀬川右(7309)	H30.03.2	県告 325 号	H30.03.2	県告 325 号
土石流	八本松町原	準-2-5-7302	二瀬川右(7302)	H30.03.2	県告 325 号	H30.03.2	県告 325 号
土石流	八本松町篠	Ⅰ-2-5-69	篠川(69)	H29.12.2	県告 712 号	H29.12.2	県告 712 号
土石流	八本松町篠	Ⅰ-2-5-34	正力川(34)	H29.12.2	県告 712 号		
土石流	八本松町篠	Ⅱ-2-5-7315	田房川(7315)	H29.12.2	県告 712 号	H29.12.2	県告 712 号
土石流	八本松町篠	準-2-5-7338	黒瀬川左(7338)	H29.12.2	県告 712 号	H29.12.2	県告 712 号
土石流	八本松町篠	準-2-5-7338 隣 a	黒瀬川左(7338 隣 a)	H29.12.2	県告 712 号	H29.12.2	県告 712 号
土石流	八本松町篠	準-2-5-7338 隣 b	黒瀬川左(7338 隣 b)	H29.12.2	県告 712 号	H29.12.2	県告 712 号
土石流	八本松町篠	準-2-5-7338 隣 c	黒瀬川左(7338 隣 c)	H29.12.2	県告 712 号	H29.12.2	県告 712 号
土石流	八本松町篠	Ⅱ-2-5-5006	篠川(5006)	H29.12.2	県告 712 号	H29.12.2	県告 712 号
土石流	八本松町篠	Ⅱ-2-5-7306	黒瀬川右(7306)	H29.12.2	県告 712 号	H29.12.2	県告 712 号
土石流	八本松町篠	Ⅱ-2-5-7306 隣	黒瀬川右(7306 隣)	H29.12.2	県告 712 号	H29.12.2	県告 712 号

自然現象	字	区域(箇所)番号	区域(箇所)名	土砂災害警戒区域		土砂災害特別警戒区域	
				告示年月	告示番号	告示年月	告示番号
土石流	八本松町篠	Ⅱ-2-5-7307-1	黒瀬川(7307-1)	H29.12.2	県告 712 号	H29.12.2	県告 712 号
土石流	八本松町篠	Ⅱ-2-5-7307-2	黒瀬川(7307-2)	H29.12.2	県告 712 号	H29.12.2	県告 712 号
土石流	八本松町篠	Ⅱ-2-5-7307-3	黒瀬川(7307-3)	H29.12.2	県告 712 号	H29.12.2	県告 712 号
土石流	八本松町篠	Ⅱ-2-5-7307-4	黒瀬川(7307-4)	H29.12.2	県告 712 号	H29.12.2	県告 712 号
土石流	八本松町宗吉	準-2-2-7307 隣	瀬野川左(7307 隣)	H30.03.2	県告 325 号	H30.03.2	県告 325 号
土石流	八本松町宗吉	Ⅰ-2-2-109	宗吉川(109)	H30.03.2	県告 325 号	H30.03.2	県告 325 号
土石流	八本松町正力	Ⅱ-2-5-7312	清滝川左(7312)	H29.12.2	県告 712 号	H29.12.2	県告 712 号
土石流	八本松町正力	Ⅰ-2-5-29	正力川(29)	H29.12.2	県告 712 号		
土石流	八本松町正力	Ⅰ-2-5-30	正力川(30)	H29.12.2	県告 712 号	H29.12.2	県告 712 号
土石流	八本松町正力	Ⅰ-2-5-31	正力川(31)	H29.12.2	県告 712 号		
土石流	八本松町正力	Ⅰ-2-5-33	正力川(33)	H29.12.2	県告 712 号		
土石流	八本松町正力	Ⅰ-2-5-7313	黒瀬川左(7313)	H29.12.2	県告 712 号	H29.12.2	県告 712 号
土石流	八本松町正力	Ⅰ-2-5-7313 隣	黒瀬川左(7313 隣)	H29.12.2	県告 712 号	H29.12.2	県告 712 号
土石流	八本松町正力	Ⅱ-2-5-32	南城川(32)	H29.12.2	県告 712 号		
土石流	八本松町正力	Ⅰ-2-5-28	南城川(28)	R02.05.2	県告 676 号	R02.05.2	県告 676 号
土石流	八本松町飯田	準-2-5-7301	深堂川左(7301)	H29.12.2	県告 712 号	H29.12.2	県告 712 号
土石流	八本松町飯田	Ⅰ-2-5-59	上飯田川(59)	H29.12.2	県告 712 号		
土石流	八本松町飯田	Ⅰ-2-2-107 隣 a	三反田川(107 隣 a)	R06.04.2	県告 469 号	R06.04.2	県告 469 号
土石流	八本松町飯田	Ⅰ-2-2-107 隣 b	三反田川(107 隣 b)	R06.04.2	県告 469 号	R06.04.2	県告 469 号
土石流	八本松町飯田	Ⅰ-2-2-107	三反田川(107)	R06.04.2	県告 469 号	R06.04.2	県告 469 号
土石流	八本松町米満	Ⅰ-2-5-7314	黒瀬川左(7314)	H29.12.2	県告 713 号	H29.12.2	県告 713 号
土石流	福富町下竹仁	Ⅰ-2-9-69	下之谷川(69)	R02.03.2	県告 395 号	R02.03.2	県告 395 号
土石流	福富町下竹仁	Ⅰ-2-9-69 隣 a	下之谷川(69 隣 a)	R02.03.2	県告 395 号	R02.03.2	県告 395 号
土石流	福富町下竹仁	Ⅰ-2-9-69 隣 b	下之谷川(69 隣 b)	R02.03.2	県告 395 号	R02.03.2	県告 395 号
土石流	福富町下竹仁	Ⅰ-2-9-69 隣 c	下之谷川(69 隣 c)	R02.03.2	県告 395 号	R02.03.2	県告 395 号
土石流	福富町下竹仁	Ⅰ-2-9-70	下之谷川(70)	R02.03.2	県告 395 号	R02.03.2	県告 395 号
土石流	福富町下竹仁	Ⅰ-2-9-70 隣	下之谷川(70 隣)	R02.03.2	県告 395 号	R02.03.2	県告 395 号
土石流	福富町下竹仁	Ⅰ-2-9-7103	下組(7103)	R02.03.2	県告 395 号	R02.03.2	県告 395 号
土石流	福富町下竹仁	Ⅰ-2-9-7103 隣 a	下組(7103 隣 a)	R02.03.2	県告 395 号	R02.03.2	県告 395 号
土石流	福富町下竹仁	Ⅰ-2-9-7103 隣 b	下組(7103 隣 b)	R02.03.2	県告 395 号		
土石流	福富町下竹仁	Ⅱ-2-9-5085	宮郷(5085)	R02.03.2	県告 395 号	R02.03.2	県告 395 号
土石流	福富町下竹仁	Ⅱ-2-9-5086	宮郷(5086)	R02.03.2	県告 395 号	R02.03.2	県告 395 号
土石流	福富町下竹仁	Ⅱ-2-9-7104	下組(7104)	R02.03.2	県告 395 号	R02.03.2	県告 395 号
土石流	福富町下竹仁	Ⅱ-2-9-7104 隣 a	下組(7104 隣 a)	R02.03.2	県告 395 号	R02.03.2	県告 395 号
土石流	福富町下竹仁	Ⅱ-2-9-7104 隣 b	下組(7104 隣 b)	R02.03.2	県告 395 号	R02.03.2	県告 395 号
土石流	福富町下竹仁	Ⅱ-2-9-7105	下之谷川(7105)	R02.03.2	県告 395 号	R02.03.2	県告 395 号
土石流	福富町下竹仁	Ⅱ-2-9-7105 隣 a	下之谷川(7105 隣 a)	R02.03.2	県告 395 号	R02.03.2	県告 395 号
土石流	福富町下竹仁	Ⅱ-2-9-7105 隣 b	下之谷川(7105 隣 b)	R02.03.2	県告 395 号	R02.03.2	県告 395 号
土石流	福富町下竹仁	Ⅱ-2-9-7105 隣 c	下之谷川(7105 隣 c)	R02.03.2	県告 395 号	R02.03.2	県告 395 号
土石流	福富町下竹仁	Ⅱ-2-9-7105 隣 d	下之谷川(7105 隣 d)	R02.03.2	県告 395 号	R02.03.2	県告 395 号
土石流	福富町下竹仁	Ⅱ-2-9-7105 隣 e	下之谷川(7105 隣 e)	R02.03.2	県告 395 号	R02.03.2	県告 395 号
土石流	福富町下竹仁	Ⅱ-2-9-7106 隣 a	宮郷(7106 隣 a)	R02.03.2	県告 395 号	R02.03.2	県告 395 号
土石流	福富町下竹仁	Ⅱ-2-9-7106 隣 b	宮郷(7106 隣 b)	R02.03.2	県告 395 号	R02.03.2	県告 395 号
土石流	福富町久芳	Ⅰ-2-9-144	三橋(144)	R02.03.2	県告 396 号	R02.03.2	県告 396 号
土石流	福富町久芳	Ⅰ-2-9-144 隣 a	三橋(144 隣 a)	R02.03.2	県告 396 号	R02.03.2	県告 396 号
土石流	福富町久芳	Ⅰ-2-9-144 隣 b	三橋(144 隣 b)	R02.03.2	県告 396 号	R02.03.2	県告 396 号
土石流	福富町久芳	Ⅰ-2-9-144 隣 c	三橋(144 隣 c)	R02.03.2	県告 396 号	R02.03.2	県告 396 号
土石流	福富町久芳	Ⅰ-2-9-144 隣 d	三橋(144 隣 d)	R02.03.2	県告 396 号	R02.03.2	県告 396 号
土石流	福富町久芳	Ⅰ-2-9-71	押谷川(71)	R02.03.2	県告 396 号	R02.03.2	県告 396 号
土石流	福富町久芳	Ⅰ-2-9-71 隣 a	押谷川(71 隣 a)	R02.03.2	県告 396 号	R02.03.2	県告 396 号
土石流	福富町久芳	Ⅰ-2-9-71 隣 b	押谷川(71 隣 b)	R02.03.2	県告 396 号	R02.03.2	県告 396 号
土石流	福富町久芳	Ⅰ-2-9-71 隣 c	押谷川(71 隣 c)	R02.03.2	県告 396 号	R02.03.2	県告 396 号
土石流	福富町久芳	Ⅰ-2-9-71 隣 d	押谷川(71 隣 d)	R02.03.2	県告 396 号	R02.03.2	県告 396 号
土石流	福富町久芳	Ⅰ-2-9-72	押谷川(72)	R02.03.2	県告 396 号	R02.03.2	県告 396 号
土石流	福富町久芳	Ⅰ-2-9-72 隣 a	押谷川(72 隣 a)	R02.03.2	県告 396 号	R02.03.2	県告 396 号
土石流	福富町久芳	Ⅰ-2-9-72 隣 b	押谷川(72 隣 b)	R02.03.2	県告 396 号	R02.03.2	県告 396 号
土石流	福富町久芳	Ⅰ-2-9-72 隣 c	押谷川(72 隣 c)	R02.03.2	県告 396 号	R02.03.2	県告 396 号
土石流	福富町久芳	Ⅰ-2-9-72 隣 d	押谷川(72 隣 d)	R02.03.2	県告 396 号	R02.03.2	県告 396 号
土石流	福富町久芳	Ⅰ-2-9-72 隣 e	押谷川(72 隣 e)	R02.03.2	県告 396 号	R02.03.2	県告 396 号
土石流	福富町久芳	Ⅰ-2-9-72 隣 f	押谷川(72 隣 f)	R02.03.2	県告 396 号	R02.03.2	県告 396 号
土石流	福富町久芳	Ⅰ-2-9-72 隣 g	押谷川(72 隣 g)	R02.03.2	県告 396 号	R02.03.2	県告 396 号
土石流	福富町久芳	Ⅰ-2-9-72 隣 h	押谷川(72 隣 h)	R02.03.2	県告 396 号	R02.03.2	県告 396 号
土石流	福富町久芳	Ⅰ-2-9-72 隣 i	押谷川(72 隣 i)	R02.03.2	県告 396 号	R02.03.2	県告 396 号
土石流	福富町久芳	Ⅱ-2-9-7100	松崎(7100)	R02.03.2	県告 396 号	R02.03.2	県告 396 号
土石流	福富町久芳	Ⅱ-2-9-7100 隣 a	松崎(7100 隣 a)	R02.03.2	県告 396 号	R02.03.2	県告 396 号
土石流	福富町久芳	Ⅱ-2-9-7100 隣 b	松崎(7100 隣 b)	R02.03.2	県告 396 号	R02.03.2	県告 396 号
土石流	福富町久芳	Ⅱ-2-9-7107	松崎(7107)	R02.03.2	県告 396 号	R02.03.2	県告 396 号
土石流	福富町久芳	Ⅱ-2-9-7107 隣 a	松崎(7107 隣 a)	R02.03.2	県告 396 号	R02.03.2	県告 396 号
土石流	福富町久芳	Ⅱ-2-9-7107 隣 b	松崎(7107 隣 b)	R02.03.2	県告 396 号	R02.03.2	県告 396 号
土石流	福富町久芳	Ⅱ-2-9-7107 隣 c	松崎(7107 隣 c)	R02.03.2	県告 396 号	R02.03.2	県告 396 号
土石流	福富町久芳	Ⅱ-2-9-7107 隣 d	松崎(7107 隣 d)	R02.03.2	県告 396 号	R02.03.2	県告 396 号

自然現象	字	区域(箇所)番号	区域(箇所)名	土砂災害警戒区域		土砂災害特別警戒区域	
				告示年月	告示番号	告示年月	告示番号
土石流	福富町久芳	Ⅰ-2-9-5091 隣 c	大渡(5091 隣 c)	R02.03.2	県告 396 号	R02.03.2	県告 396 号
土石流	福富町久芳	Ⅰ-2-9-5091 隣 d	大渡(5091 隣 d)	R02.03.2	県告 396 号	R02.03.2	県告 396 号
土石流	福富町上戸野	Ⅰ-2-9-5091 隣 e	大渡(5091 隣 e)	R02.03.2	県告 396 号	R02.03.2	県告 396 号
土石流	福富町上戸野	Ⅱ-2-9-5084	上戸野(5084)	R02.03.2	県告 396 号	R02.03.2	県告 396 号
土石流	福富町上戸野	Ⅱ-2-9-5084 隣 a	上戸野(5084 隣 a)	R02.03.2	県告 396 号	R02.03.2	県告 396 号
土石流	福富町上戸野	Ⅱ-2-9-5084 隣 b	上戸野(5084 隣 b)	R02.03.2	県告 396 号		
土石流	福富町上戸野	Ⅱ-2-9-5084 隣 c	上戸野(5084 隣 c)	R02.03.2	県告 396 号	R02.03.2	県告 396 号
土石流	福富町上戸野	Ⅱ-2-9-5084 隣 d	上戸野(5084 隣 d)	R02.03.2	県告 396 号	R02.03.2	県告 396 号
土石流	福富町上戸野	Ⅱ-2-9-5084 隣 e	上戸野(5084 隣 e)	R02.03.2	県告 396 号	R02.03.2	県告 396 号
土石流	福富町上戸野	Ⅱ-2-9-5084 隣 f	上戸野(5084 隣 f)	R02.03.2	県告 396 号	R02.03.2	県告 396 号
土石流	福富町上戸野	Ⅱ-2-9-5084 隣 g	上戸野(5084 隣 g)	R02.03.2	県告 396 号	R02.03.2	県告 396 号
土石流	福富町上戸野	Ⅱ-2-9-5084 隣 h	上戸野(5084 隣 h)	R02.03.2	県告 396 号	R02.03.2	県告 396 号
土石流	福富町上戸野	Ⅱ-2-9-5084 隣 i	上戸野(5084 隣 i)	R02.03.2	県告 396 号	R02.03.2	県告 396 号
土石流	福富町上戸野	Ⅰ-2-9-189	大渡川(189)	R02.03.2	県告 396 号	R02.03.2	県告 396 号
土石流	福富町上戸野	Ⅰ-2-9-189 隣 a	大渡川(189 隣 a)	R02.03.2	県告 396 号	R02.03.2	県告 396 号
土石流	福富町上戸野	Ⅰ-2-9-189 隣 b	大渡川(189 隣 b)	R02.03.2	県告 396 号	R02.03.2	県告 396 号
土石流	福富町上戸野	Ⅰ-2-9-189 隣 c	大渡川(189 隣 c)	R02.03.2	県告 396 号	R02.03.2	県告 396 号
土石流	福富町上戸野	Ⅰ-2-9-189 隣 d	大渡川(189 隣 d)	R02.03.2	県告 396 号	R02.03.2	県告 396 号
土石流	福富町上戸野	Ⅰ-2-9-189 隣 e	大渡川(189 隣 e)	R02.03.2	県告 396 号	R02.03.2	県告 396 号
土石流	福富町上戸野	Ⅰ-2-9-189 隣 f	大渡川(189 隣 f)	R02.03.2	県告 396 号	R02.03.2	県告 396 号
土石流	福富町上戸野	Ⅰ-2-9-189 隣 g	大渡川(189 隣 g)	R02.03.2	県告 396 号	R02.03.2	県告 396 号
土石流	福富町上戸野	Ⅰ-2-9-5083	吉永屋川(5083)	R02.03.2	県告 396 号	R02.03.2	県告 396 号
土石流	福富町上戸野	Ⅰ-2-9-5091	大渡(5091)	R02.03.2	県告 396 号	R02.03.2	県告 396 号
土石流	福富町上戸野	Ⅰ-2-9-5091 隣 a	大渡(5091 隣 a)	R02.03.2	県告 396 号	R02.03.2	県告 396 号
土石流	福富町上戸野	Ⅰ-2-9-5091 隣 b	大渡(5091 隣 b)	R02.03.2	県告 396 号	R02.03.2	県告 396 号
土石流	福富町上戸野	Ⅱ-2-9-142a	天王(142a)	H30.03.2	県告 326 号	H30.03.2	県告 326 号
土石流	福富町上竹仁	Ⅱ-2-9-7108	中組(7108)	R02.03.2	県告 395 号	R02.03.2	県告 395 号
土石流	福富町上竹仁	Ⅱ-2-9-5089	新開(5089)	R02.03.2	県告 395 号	R02.03.2	県告 395 号
土石流	福富町上竹仁	Ⅱ-2-9-5089 隣 a	新開(5089 隣 a)	R02.03.2	県告 395 号	R02.03.2	県告 395 号
土石流	福富町上竹仁	Ⅱ-2-9-5089 隣 b	新開(5089 隣 b)	R02.03.2	県告 395 号	R02.03.2	県告 395 号
土石流	福富町上竹仁	Ⅱ-2-9-5089 隣 c	新開(5089 隣 c)	R02.03.2	県告 395 号	R02.03.2	県告 395 号
土石流	福富町上竹仁	Ⅱ-2-9-5089 隣 d	新開(5089 隣 d)	R02.03.2	県告 395 号	R02.03.2	県告 395 号
土石流	福富町上竹仁	Ⅱ-2-9-5089 隣 e	新開(5089 隣 e)	R02.03.2	県告 395 号	R02.03.2	県告 395 号
土石流	福富町上竹仁	Ⅱ-2-9-5089 隣 f	新開(5089 隣 f)	R02.03.2	県告 395 号	R02.03.2	県告 395 号
土石流	福富町上竹仁	Ⅱ-2-9-5090	上竹仁(5090)	R02.03.2	県告 395 号	R02.03.2	県告 395 号
土石流	福富町上竹仁	Ⅱ-2-9-7102	下組(7102)	R02.03.2	県告 395 号	R02.03.2	県告 395 号
土石流	福富町上竹仁	Ⅱ-2-9-7102 隣	下組(7102 隣)	R02.03.2	県告 395 号	R02.03.2	県告 395 号
土石流	福富町上竹仁	Ⅰ-2-9-7101	下組(7101)	R02.03.2	県告 395 号	R02.03.2	県告 395 号
土石流	福富町上竹仁	Ⅰ-2-9-7101 隣 a	下組(7101 隣 a)	R02.03.2	県告 395 号	R02.03.2	県告 395 号
土石流	福富町上竹仁	Ⅰ-2-9-7101 隣 b	下組(7101 隣 b)	R02.03.2	県告 395 号	R02.03.2	県告 395 号
土石流	福富町上竹仁	Ⅰ-2-9-5087	市組(5087)	R02.03.2	県告 395 号	R02.03.2	県告 395 号
土石流	福富町上竹仁	Ⅰ-2-9-5087 隣	市組(5087 隣)	R02.03.2	県告 395 号	R02.03.2	県告 395 号
土石流	福富町上竹仁	Ⅰ-2-9-5088	市組(5088)	R02.03.2	県告 395 号	R02.03.2	県告 395 号
土石流	福富町上竹仁	Ⅰ-2-9-5088 隣 a	市組(5088 隣 a)	R02.03.2	県告 395 号	R02.03.2	県告 395 号
土石流	福富町上竹仁	Ⅰ-2-9-5088 隣 b	市組(5088 隣 b)	R02.03.2	県告 395 号	R02.03.2	県告 395 号
土石流	福富町上竹仁	Ⅰ-2-9-5088 隣 c	市組(5088 隣 c)	R02.03.2	県告 395 号	R02.03.2	県告 395 号
土石流	福富町上竹仁	Ⅰ-2-9-5088 隣 d	市組(5088 隣 d)	R02.03.2	県告 395 号	R02.03.2	県告 395 号
土石流	福富町上竹仁	Ⅰ-2-9-68	市組川(68)	R02.03.2	県告 395 号	R02.03.2	県告 395 号
土石流	福富町上竹仁	Ⅰ-2-9-68 隣 a	市組川(68 隣 a)	R02.03.2	県告 395 号	R02.03.2	県告 395 号
土石流	福富町上竹仁	Ⅰ-2-9-68 隣 b	市組川(68 隣 b)	R02.03.2	県告 395 号	R02.03.2	県告 395 号
土石流	福富町上竹仁	Ⅰ-2-9-68 隣 c	市組川(68 隣 c)	R02.03.2	県告 395 号	R02.03.2	県告 395 号
土石流	豊栄町安宿	Ⅰ-2-9-120 隣	浄泉比良川(120 隣)	R01.11.0	県告 871 号	R01.11.0	県告 871 号
土石流	豊栄町安宿	Ⅱ-2-9-5105 隣 f	見土路谷(5105 隣 f)	R01.11.0	県告 871 号	R01.11.0	県告 871 号
土石流	豊栄町安宿	Ⅱ-2-9-7165 隣 a	中村谷(7165 隣 a)	R01.11.0	県告 871 号	R01.11.0	県告 871 号
土石流	豊栄町安宿	Ⅱ-2-9-7165 隣 b	中村谷(7165 隣 b)	R01.11.0	県告 871 号	R01.11.0	県告 871 号
土石流	豊栄町安宿	Ⅰ-2-9-118	助谷川(118)	R01.11.0	県告 871 号	R01.11.0	県告 871 号
土石流	豊栄町安宿	Ⅰ-2-9-118 隣	助谷川(118 隣)	R01.11.0	県告 871 号	R01.11.0	県告 871 号
土石流	豊栄町安宿	Ⅰ-2-9-119	神原川(119)	R01.11.0	県告 871 号	R01.11.0	県告 871 号
土石流	豊栄町安宿	Ⅰ-2-9-119 隣	神原川(119 隣)	R01.11.0	県告 871 号	R01.11.0	県告 871 号
土石流	豊栄町安宿	Ⅰ-2-9-120	浄泉比良川(120)	R01.11.0	県告 871 号	R01.11.0	県告 871 号
土石流	豊栄町安宿	Ⅱ-2-9-5105	見土路谷(5105)	R01.11.0	県告 871 号	R01.11.0	県告 871 号
土石流	豊栄町安宿	Ⅱ-2-9-5105 隣 a	見土路谷(5105 隣 a)	R01.11.0	県告 871 号	R01.11.0	県告 871 号
土石流	豊栄町安宿	Ⅱ-2-9-5105 隣 b	見土路谷(5105 隣 b)	R01.11.0	県告 871 号	R01.11.0	県告 871 号
土石流	豊栄町安宿	Ⅱ-2-9-5105 隣 c	見土路谷(5105 隣 c)	R01.11.0	県告 871 号	R01.11.0	県告 871 号
土石流	豊栄町安宿	Ⅱ-2-9-7164	前鍛冶屋(7164)	R01.11.0	県告 871 号	R01.11.0	県告 871 号
土石流	豊栄町安宿	Ⅱ-2-9-5105 隣 e	見土路谷(5105 隣 e)	R01.11.0	県告 871 号	R01.11.0	県告 871 号
土石流	豊栄町安宿	Ⅱ-2-9-7165	中村谷(7165)	R01.11.0	県告 871 号	R01.11.0	県告 871 号
土石流	豊栄町安宿、三原市大和町上草井	Ⅱ-2-9-5105 隣 d	見土路谷(5105 隣 d)	R01.11.0	県告 872 号	R01.11.0	県告 872 号
土石流	豊栄町吉原	Ⅱ-1-5-5551	番ノ木(5551)	R01.11.0	県告 871 号	R01.11.0	県告 871 号
土石流	豊栄町吉原	Ⅱ-1-5-5551 隣 a	番ノ木(5551 隣 a)	R01.11.0	県告 871 号	R01.11.0	県告 871 号
土石流	豊栄町吉原	Ⅱ-1-5-5551 隣 b	番ノ木(5551 隣 b)	R01.11.0	県告 871 号	R01.11.0	県告 871 号

自然現象	字	区域(箇所)番号	区域(箇所)名	土砂災害警戒区域		土砂災害特別警戒区域	
				告示年月	告示番号	告示年月	告示番号
土石流	豊栄町吉原	Ⅱ-1-5-5552	峠田(5552)	R01.11.0	県告871号	R01.11.0	県告871号
土石流	豊栄町吉原	Ⅱ-1-5-7100	瀬賀(7100)	R01.11.0	県告871号	R01.11.0	県告871号
土石流	豊栄町吉原	Ⅱ-1-5-5544	小熊沖(5544)	R01.11.0	県告871号	R01.11.0	県告871号
土石流	豊栄町吉原	Ⅱ-1-5-5547	光福寺(5547)	R01.11.0	県告871号	R01.11.0	県告871号
土石流	豊栄町吉原	Ⅱ-1-5-5548	光福寺(5548)	R01.11.0	県告871号	R01.11.0	県告871号
土石流	豊栄町吉原	Ⅱ-1-5-5549	光福寺(5549)	R01.11.0	県告871号	R01.11.0	県告871号
土石流	豊栄町吉原	Ⅱ-1-5-5549 隣a	光福寺(5549 隣a)	R01.11.0	県告871号	R01.11.0	県告871号
土石流	豊栄町吉原	Ⅱ-1-5-5549 隣b	光福寺(5549 隣b)	R01.11.0	県告871号	R01.11.0	県告871号
土石流	豊栄町吉原	Ⅱ-1-5-5549 隣c	光福寺(5549 隣c)	R01.11.0	県告871号	R01.11.0	県告871号
土石流	豊栄町吉原	Ⅱ-1-5-5549 隣d	光福寺(5549 隣d)	R01.11.0	県告871号	R01.11.0	県告871号
土石流	豊栄町吉原	Ⅱ-1-5-5549 隣e	光福寺(5549 隣e)	R01.11.0	県告871号	R01.11.0	県告871号
土石流	豊栄町吉原	Ⅱ-1-5-5550	寺田(5550)	R01.11.0	県告871号	R01.11.0	県告871号
土石流	豊栄町吉原	Ⅱ-1-5-5550 隣a	寺田(5550 隣a)	R01.11.0	県告871号	R01.11.0	県告871号
土石流	豊栄町吉原	Ⅱ-1-5-5550 隣b	寺田(5550 隣b)	R01.11.0	県告871号	R01.11.0	県告871号
土石流	豊栄町吉原	Ⅱ-1-5-5550 隣c	寺田(5550 隣c)	R01.11.0	県告871号	R01.11.0	県告871号
土石流	豊栄町吉原	Ⅱ-1-5-7101	瀬賀(7101)	R01.11.0	県告871号	R01.11.0	県告871号
土石流	豊栄町吉原	Ⅱ-1-5-7102	天神沖(7102)	R01.11.0	県告871号	R01.11.0	県告871号
土石流	豊栄町吉原	Ⅱ-1-5-7102 隣	天神沖(7102 隣)	R01.11.0	県告871号	R01.11.0	県告871号
土石流	豊栄町吉原	Ⅰ-1-5-228	吉日南川(228)	R01.11.0	県告871号	R01.11.0	県告871号
土石流	豊栄町吉原	Ⅰ-1-5-5545	井の山川(5545)	R01.11.0	県告871号	R01.11.0	県告871号
土石流	豊栄町吉原	Ⅰ-1-5-5545 隣	井の山川(5545 隣)	R01.11.0	県告871号	R01.11.0	県告871号
土石流	豊栄町吉原	Ⅰ-1-5-5546	光福寺(5546)	R01.11.0	県告871号	R01.11.0	県告871号
土石流	豊栄町吉原	Ⅱ-1-5-5550 隣f	寺田(5550 隣f)	R01.11.0	県告871号		
土石流	豊栄町吉原	Ⅱ-1-5-5552 隣	峠田(5552 隣)	R01.11.0	県告871号	R01.11.0	県告871号
土石流	豊栄町吉原、三次市三和町上壱	Ⅱ-1-5-5550 隣d	寺田(5550 隣d)	R01.11.0	県告873号		
土石流	豊栄町吉原、三次市三和町上壱	Ⅱ-1-5-5550 隣e	寺田(5550 隣e)	R01.11.0	県告873号	R01.11.0	県告873号
土石流	豊栄町吉原、世羅郡世羅町吉原	Ⅱ-1-5-7100 隣	瀬賀(7100 隣)	R01.11.0	県告874号	R01.11.0	県告874号
土石流	豊栄町清武	Ⅱ-2-9-7162	末盛川(7162)	R01.11.0	県告871号	R01.11.0	県告871号
土石流	豊栄町清武	Ⅱ-2-9-7162 隣a	末盛川(7162 隣a)	R01.11.0	県告871号	R01.11.0	県告871号
土石流	豊栄町清武	Ⅱ-2-9-7162 隣c	末盛川(7162 隣c)	R01.11.0	県告871号	R01.11.0	県告871号
土石流	豊栄町清武	Ⅰ-2-9-7163 隣a	篠江谷(7163 隣a)	R01.11.0	県告871号	R01.11.0	県告871号
土石流	豊栄町清武	Ⅰ-2-9-7163 隣b	篠江谷(7163 隣b)	R01.11.0	県告871号	R01.11.0	県告871号
土石流	豊栄町清武	Ⅰ-2-9-7163 隣c	篠江谷(7163 隣c)	R01.11.0	県告871号	R01.11.0	県告871号
土石流	豊栄町清武	Ⅰ-2-9-7163 隣d	篠江谷(7163 隣d)	R01.11.0	県告871号	R01.11.0	県告871号
土石流	豊栄町清武	Ⅰ-2-9-7163 隣e	篠江谷(7163 隣e)	R01.11.0	県告871号	R01.11.0	県告871号
土石流	豊栄町清武	Ⅰ-2-9-7163 隣f	篠江谷(7163 隣f)	R01.11.0	県告871号	R01.11.0	県告871号
土石流	豊栄町清武	Ⅰ-2-9-7163 隣g	篠江谷(7163 隣g)	R01.11.0	県告871号	R01.11.0	県告871号
土石流	豊栄町清武	Ⅰ-2-9-7163 隣h	篠江谷(7163 隣h)	R01.11.0	県告871号	R01.11.0	県告871号
土石流	豊栄町清武	Ⅰ-2-9-7163 隣i	篠江谷(7163 隣i)	R01.11.0	県告871号	R01.11.0	県告871号
土石流	豊栄町清武	Ⅰ-2-9-7163 隣j	篠江谷(7163 隣j)	R01.11.0	県告871号	R01.11.0	県告871号
土石流	豊栄町清武	Ⅰ-2-9-7163 隣k	篠江谷(7163 隣k)	R01.11.0	県告871号	R01.11.0	県告871号
土石流	豊栄町清武	Ⅰ-2-9-7163 隣l	篠江谷(7163 隣l)	R01.11.0	県告871号	R01.11.0	県告871号
土石流	豊栄町清武	Ⅰ-2-9-7163 隣m	篠江谷(7163 隣m)	R01.11.0	県告871号	R01.11.0	県告871号
土石流	豊栄町清武	Ⅰ-2-9-7163 隣n	篠江谷(7163 隣n)	R01.11.0	県告871号	R01.11.0	県告871号
土石流	豊栄町清武	Ⅰ-2-9-7163 隣o	篠江谷(7163 隣o)	R01.11.0	県告871号	R01.11.0	県告871号
土石流	豊栄町清武	Ⅰ-2-9-7163 隣p	篠江谷(7163 隣p)	R01.11.0	県告871号	R01.11.0	県告871号
土石流	豊栄町清武	Ⅰ-2-9-7163 隣q	篠江谷(7163 隣q)	R01.11.0	県告871号	R01.11.0	県告871号
土石流	豊栄町清武	Ⅰ-2-9-7163 隣r	篠江谷(7163 隣r)	R01.11.0	県告871号	R01.11.0	県告871号
土石流	豊栄町清武	Ⅰ-2-9-7163 隣s	篠江谷(7163 隣s)	R01.11.0	県告871号	R01.11.0	県告871号
土石流	豊栄町清武	Ⅰ-2-9-5104	末盛川(5104)	R01.11.0	県告871号	R01.11.0	県告871号
土石流	豊栄町清武	Ⅰ-2-9-7163	篠江谷(7163)	R01.11.0	県告871号	R01.11.0	県告871号
土石流	豊栄町清武	Ⅱ-2-9-7161	末盛川(7161)	R01.11.0	県告871号	R01.11.0	県告871号
土石流	豊栄町清武	Ⅰ-2-9-7163 隣t	篠江谷(7163 隣t)	R01.11.0	県告871号	R01.11.0	県告871号
土石流	豊栄町鍛冶屋	Ⅱ-2-9-7164 隣a	前鍛冶屋(7164 隣a)	R01.11.0	県告871号	R01.11.0	県告871号
土石流	豊栄町鍛冶屋	Ⅱ-2-9-7164 隣b	前鍛冶屋(7164 隣b)	R01.11.0	県告871号	R01.11.0	県告871号
土石流	豊栄町鍛冶屋	Ⅱ-2-9-7164 隣c	前鍛冶屋(7164 隣c)	R01.11.0	県告871号	R01.11.0	県告871号
土石流	豊栄町鍛冶屋	Ⅱ-2-9-7164 隣d	前鍛冶屋(7164 隣d)	R01.11.0	県告871号	R01.11.0	県告871号
土石流	豊栄町乃美	Ⅱ-2-9-116	下陰地川(116)	R01.11.0	県告871号	R01.11.0	県告871号
土石流	豊栄町乃美	Ⅱ-2-9-5103	中陰地(5103)	R01.11.0	県告871号	R01.11.0	県告871号
土石流	豊栄町乃美	Ⅱ-2-9-5103 隣a	中陰地(5103 隣a)	R01.11.0	県告871号	R01.11.0	県告871号
土石流	豊栄町乃美	Ⅱ-2-9-5103 隣b	中陰地(5103 隣b)	R01.11.0	県告871号	R01.11.0	県告871号
土石流	豊栄町乃美	Ⅰ-2-9-117	中陰地川(117)	R01.11.0	県告871号	R01.11.0	県告871号
土石流	豊栄町能良	Ⅱ-2-9-7164 隣e	前鍛冶屋(7164 隣e)	R01.11.0	県告871号	R01.11.0	県告871号
土石流	豊栄町能良	Ⅱ-2-9-7164 隣f	前鍛冶屋(7164 隣f)	R01.11.0	県告871号	R01.11.0	県告871号
土石流	豊栄町能良	Ⅱ-2-9-7164 隣g	前鍛冶屋(7164 隣g)	R01.11.0	県告871号	R01.11.0	県告871号
土石流	豊栄町能良	Ⅱ-2-9-7164 隣h	前鍛冶屋(7164 隣h)	R01.11.0	県告871号	R01.11.0	県告871号
土石流	豊栄町能良	Ⅱ-2-9-7164 隣i	前鍛冶屋(7164 隣i)	R01.11.0	県告871号	R01.11.0	県告871号
土石流	豊栄町能良	Ⅱ-2-9-7164 隣j	前鍛冶屋(7164 隣j)	R01.11.0	県告871号	R01.11.0	県告871号
土石流	豊栄町能良	Ⅱ-2-9-7164 隣k	前鍛冶屋(7164 隣k)	R01.11.0	県告871号	R01.11.0	県告871号
土石流	豊栄町能良	Ⅱ-2-9-7164 隣l	前鍛冶屋(7164 隣l)	R01.11.0	県告871号	R01.11.0	県告871号
土石流	豊栄町飯田	Ⅱ-2-9-7162 隣f	末盛川(7162 隣f)	R01.11.0	県告871号	R01.11.0	県告871号

自然現象	字	区域(箇所)番号	区域(箇所)名	土砂災害警戒区域		土砂災害特別警戒区域	
				告示年月	告示番号	告示年月	告示番号
土石流	豊栄町飯田	Ⅱ-2-9-7162 隣 d	末盛川(7162 隣 d)	R01.11.0	県告 871 号	R01.11.0	県告 871 号
土石流	豊栄町飯田	Ⅱ-2-9-7162 隣 e	末盛川(7162 隣 e)	R01.11.0	県告 871 号	R01.11.0	県告 871 号
土石流	豊栄町別府	Ⅱ-2-9-5103 隣 c	中陰地(5103 隣 c)	R01.11.0	県告 871 号	R01.11.0	県告 871 号
土石流	豊栄町別府	Ⅱ-2-9-5103 隣 d	中陰地(5103 隣 d)	R01.11.0	県告 871 号	R01.11.0	県告 871 号
土石流	豊栄町別府	Ⅱ-2-9-5103 隣 e	中陰地(5103 隣 e)	R01.11.0	県告 871 号	R01.11.0	県告 871 号
土石流	豊栄町別府	Ⅱ-2-9-5103 隣 f	中陰地(5103 隣 f)	R01.11.0	県告 871 号	R01.11.0	県告 871 号
がけ崩れ	安芸津町三津	Ⅱ-1-1646	市之畑(1646)	H30.03.2	県告 328 号	H30.03.2	県告 328 号
がけ崩れ	安芸津町三津	Ⅱ-1-1648	伏尾(1648)	H30.03.2	県告 328 号	H30.03.2	県告 328 号
がけ崩れ	安芸津町三津	Ⅱ-1-1648-1	伏尾(1648-1)	H30.03.2	県告 328 号	H30.03.2	県告 328 号
がけ崩れ	安芸津町三津	Ⅰ-1-2366	三津(2366)	H30.03.2	県告 328 号	H30.03.2	県告 328 号
がけ崩れ	安芸津町三津	Ⅰ-1-2367	三津ロ(2367)	H30.03.2	県告 328 号	H30.03.2	県告 328 号
がけ崩れ	安芸津町三津	Ⅰ-1-2367-1	三津ロ(2367-1)	H30.03.2	県告 328 号	H30.03.2	県告 328 号
がけ崩れ	安芸津町三津	Ⅰ-1-2369	砂利山(2369)	H30.03.2	県告 328 号	H30.03.2	県告 328 号
がけ崩れ	安芸津町三津	Ⅰ-1-2370	向組(2370)	H30.03.2	県告 328 号	H30.03.2	県告 328 号
がけ崩れ	安芸津町三津	Ⅰ-1-2371	中之村(2371)	H30.03.2	県告 328 号	H30.03.2	県告 328 号
がけ崩れ	安芸津町三津	Ⅰ-1-2385	隠畑(2385)	H30.03.2	県告 328 号	H30.03.2	県告 328 号
がけ崩れ	安芸津町三津	Ⅰ-1-5461-1	信曽(5461-1)	H30.03.2	県告 328 号	H30.03.2	県告 328 号
がけ崩れ	安芸津町三津	Ⅰ-1-5461-2	信曽(5461-2)	H30.03.2	県告 328 号	H30.03.2	県告 328 号
がけ崩れ	安芸津町三津	Ⅰ-1-6372	向組(6372)	H30.03.2	県告 328 号	H30.03.2	県告 328 号
がけ崩れ	安芸津町三津	Ⅰ-1-6373	西山Ｂ(6373)	H30.03.2	県告 328 号	H30.03.2	県告 328 号
がけ崩れ	安芸津町三津	Ⅰ-1-6375	横川 3408(6375)	H30.03.2	県告 328 号	H30.03.2	県告 328 号
がけ崩れ	安芸津町三津	Ⅰ-1-6377	立花(6377)	H30.03.2	県告 328 号	H30.03.2	県告 328 号
がけ崩れ	安芸津町三津	Ⅰ-1-6377-1	立花(6377-1)	H30.03.2	県告 328 号	H30.03.2	県告 328 号
がけ崩れ	安芸津町三津	Ⅰ-1-6380-1	隠畑 3356(6380-1)	H30.03.2	県告 328 号	H30.03.2	県告 328 号
がけ崩れ	安芸津町三津	Ⅱ-1-1645	市之畑(1645)	H30.03.2	県告 328 号	H30.03.2	県告 328 号
がけ崩れ	安芸津町三津	Ⅱ-1-1646-1	市之畑(1646-1)	H30.03.2	県告 328 号	H30.03.2	県告 328 号
がけ崩れ	安芸津町三津	Ⅱ-1-1651	蚊無(1651)	H30.03.2	県告 328 号	H30.03.2	県告 328 号
がけ崩れ	安芸津町三津	Ⅱ-1-1651-1	蚊無(1651-1)	H30.03.2	県告 328 号	H30.03.2	県告 328 号
がけ崩れ	安芸津町三津	Ⅱ-1-1651-2	蚊無(1651-2)	H30.03.2	県告 328 号	H30.03.2	県告 328 号
がけ崩れ	安芸津町三津	Ⅱ-1-1651-3	蚊無(1651-3)	H30.03.2	県告 328 号	H30.03.2	県告 328 号
がけ崩れ	安芸津町三津	Ⅱ-1-1651-4	蚊無(1651-4)	H30.03.2	県告 328 号	H30.03.2	県告 328 号
がけ崩れ	安芸津町三津	Ⅱ-1-5449	東隠(5449)	H30.03.2	県告 328 号	H30.03.2	県告 328 号
がけ崩れ	安芸津町三津	Ⅱ-1-9576	金山(9576)	H30.03.2	県告 328 号	H30.03.2	県告 328 号
がけ崩れ	安芸津町三津	Ⅱ-1-9576-1	金山(9576-1)	H30.03.2	県告 328 号	H30.03.2	県告 328 号
がけ崩れ	安芸津町三津	Ⅱ-1-9576-2	金山(9576-2)	H30.03.2	県告 328 号	H30.03.2	県告 328 号
がけ崩れ	安芸津町三津	Ⅱ-1-9579	西隠(9579)	H30.03.2	県告 328 号	H30.03.2	県告 328 号
がけ崩れ	安芸津町三津	Ⅱ-1-9580	昭和池(9580)	H30.03.2	県告 328 号	H30.03.2	県告 328 号
がけ崩れ	安芸津町三津	Ⅱ-1-9580-1	昭和池(9580-1)	H30.03.2	県告 328 号	H30.03.2	県告 328 号
がけ崩れ	安芸津町三津	Ⅱ-1-9583-1	正司畑(9583-1)	H30.03.2	県告 328 号	H30.03.2	県告 328 号
がけ崩れ	安芸津町三津	Ⅱ-1-9583-2	正司畑(9583-2)	H30.03.2	県告 328 号	H30.03.2	県告 328 号
がけ崩れ	安芸津町三津	Ⅱ-1-9585	伏尾(9585)	H30.03.2	県告 328 号	H30.03.2	県告 328 号
がけ崩れ	安芸津町三津	Ⅱ-1-9590	蚊無(9590)	H30.03.2	県告 328 号	H30.03.2	県告 328 号
がけ崩れ	安芸津町三津	Ⅱ-1-9591	蚊無(9591)	H30.03.2	県告 328 号	H30.03.2	県告 328 号
がけ崩れ	安芸津町三津	Ⅱ-1-9591-1	蚊無(9591-1)	H30.03.2	県告 328 号	H30.03.2	県告 328 号
がけ崩れ	安芸津町三津	Ⅱ-1-9592	立花(9592)	H30.03.2	県告 328 号	H30.03.2	県告 328 号
がけ崩れ	安芸津町三津	Ⅱ-1-9593	蚊無(9593)	H30.03.2	県告 328 号	H30.03.2	県告 328 号
がけ崩れ	安芸津町三津	Ⅱ-1-9594	信曽(9594)	H30.03.2	県告 328 号	H30.03.2	県告 328 号
がけ崩れ	安芸津町三津	Ⅱ-1-9594-1	信曽(9594-1)	H30.03.2	県告 328 号	H30.03.2	県告 328 号
がけ崩れ	安芸津町三津	Ⅱ-1-9594-2	信曽(9594-2)	H30.03.2	県告 328 号	H30.03.2	県告 328 号
がけ崩れ	安芸津町三津	Ⅱ-1-9594-3	信曽(9594-3)	H30.03.2	県告 328 号	H30.03.2	県告 328 号
がけ崩れ	安芸津町三津	Ⅱ-1-9595	中之村(9595)	H30.03.2	県告 328 号	H30.03.2	県告 328 号
がけ崩れ	安芸津町三津	Ⅱ-1-9595-1	中之村(9595-1)	H30.03.2	県告 328 号	H30.03.2	県告 328 号
がけ崩れ	安芸津町三津	Ⅱ-1-9598	隠畑(9598)	H30.03.2	県告 328 号	H30.03.2	県告 328 号
がけ崩れ	安芸津町三津	Ⅱ-1-9607-1	立花(9607-1)	H30.03.2	県告 328 号	H30.03.2	県告 328 号
がけ崩れ	安芸津町三津	Ⅱ-1-9678	立花 5172(9678)	H30.03.2	県告 328 号	H30.03.2	県告 328 号
がけ崩れ	安芸津町三津	Ⅱ-1-9679	立花 5062(9679)	H30.03.2	県告 328 号	H30.03.2	県告 328 号
がけ崩れ	安芸津町三津	Ⅱ-1-9680-1	蚊無 405(9680-1)	H30.03.2	県告 328 号	H30.03.2	県告 328 号
がけ崩れ	安芸津町三津	Ⅱ-1-9681	市之畑 1162(9681)	H30.03.2	県告 328 号	H30.03.2	県告 328 号
がけ崩れ	安芸津町三津	Ⅱ-1-9681-1	市之畑 1162(9681-1)	H30.03.2	県告 328 号	H30.03.2	県告 328 号
がけ崩れ	安芸津町三津	Ⅱ-1-9682	印内 31(9682)	H30.03.2	県告 328 号	H30.03.2	県告 328 号
がけ崩れ	安芸津町三津	Ⅱ-1-9682-1	印内 31(9682-1)	H30.03.2	県告 328 号	H30.03.2	県告 328 号
がけ崩れ	安芸津町三津	Ⅱ-1-9683	岩伏 1636(9683)	H30.03.2	県告 328 号	H30.03.2	県告 328 号
がけ崩れ	安芸津町三津	Ⅱ-1-9683-1	岩伏 1636(9683-1)	H30.03.2	県告 328 号	H30.03.2	県告 328 号
がけ崩れ	安芸津町三津	Ⅱ-1-9683-2	岩伏 1636(9683-2)	H30.03.2	県告 328 号	H30.03.2	県告 328 号
がけ崩れ	安芸津町三津	Ⅲ-1-1674	中之村(1674)	H30.03.2	県告 328 号	H30.03.2	県告 328 号
がけ崩れ	安芸津町三津	Ⅰ-1-5461	信曽(5461)	H30.03.2	県告 328 号	H30.03.2	県告 328 号
がけ崩れ	安芸津町三津	Ⅰ-1-5462	印内(5462)	H30.03.2	県告 328 号	H30.03.2	県告 328 号
がけ崩れ	安芸津町三津	Ⅱ-1-1652	印内(1652)	H30.03.2	県告 328 号	H30.03.2	県告 328 号
がけ崩れ	安芸津町三津	Ⅱ-1-9583	正司畑(9583)	H30.03.2	県告 328 号	H30.03.2	県告 328 号
がけ崩れ	安芸津町小松原	Ⅱ-1-9578	下條(9578)	R01.07.2	県告 496 号	R01.07.2	県告 496 号
がけ崩れ	安芸津町小松原	Ⅱ-1-9665	下條(9665)	R01.07.2	県告 496 号	R01.07.2	県告 496 号

自然現象	字	区域(箇所)番号	区域(箇所)名	土砂災害警戒区域		土砂災害特別警戒区域	
				告示年月	告示番号	告示年月	告示番号
がけ崩れ	安芸津町小松原	Ⅱ-1-9665-1	下條(9665-1)	R01.07.2	県告496号	R01.07.2	県告496号
がけ崩れ	安芸津町小松原	Ⅱ-1-9666	上條(9666)	R01.07.2	県告496号	R01.07.2	県告496号
がけ崩れ	安芸津町小松原	Ⅰ-1-2388	上條(2388)	R01.07.2	県告496号	R01.07.2	県告496号
がけ崩れ	安芸津町小松原	Ⅰ-1-2388-1	上條(2388-1)	R01.07.2	県告496号	R01.07.2	県告496号
がけ崩れ	安芸津町小松原	Ⅰ-1-2388-2	上條(2388-2)	R01.07.2	県告496号	R01.07.2	県告496号
がけ崩れ	安芸津町小松原	Ⅰ-1-6369	新地(6369)	R01.07.2	県告496号	R01.07.2	県告496号
がけ崩れ	安芸津町小松原	Ⅰ-1-2375	新地(2375)	R01.07.2	県告496号	R01.07.2	県告496号
がけ崩れ	安芸津町小松原	Ⅰ-1-2376	下條(2376)	R01.07.2	県告496号	R01.07.2	県告496号
がけ崩れ	安芸津町小松原	Ⅱ-1-1674	上條(1674)	R01.07.2	県告496号	R01.07.2	県告496号
がけ崩れ	安芸津町小松原	Ⅱ-1-1674-1	上條(1674-1)	R01.07.2	県告496号		
がけ崩れ	安芸津町小松原	Ⅱ-1-1703	下條(1703)	R01.07.2	県告496号	R01.07.2	県告496号
がけ崩れ	安芸津町小松原	Ⅱ-1-9623	新地(9623)	R01.07.2	県告496号	R01.07.2	県告496号
がけ崩れ	安芸津町小松原	Ⅱ-1-9623-1	新地(9623-1)	R01.07.2	県告496号		
がけ崩れ	安芸津町小松原	Ⅱ-1-9623-2	新地(9623-2)	R01.07.2	県告496号	R01.07.2	県告496号
がけ崩れ	安芸津町小松原	Ⅱ-1-9625	新地(9625)	R01.07.2	県告496号	R01.07.2	県告496号
がけ崩れ	安芸津町大田	Ⅱ-1-5452	大田中(5452)	R01.07.2	県告496号	R01.07.2	県告496号
がけ崩れ	安芸津町大田	Ⅱ-1-5453-1	大田中(5453-1)	R01.07.2	県告496号	R01.07.2	県告496号
がけ崩れ	安芸津町大田	Ⅱ-1-1657	大田下(1657)	R01.07.2	県告496号	R01.07.2	県告496号
がけ崩れ	安芸津町大田	Ⅱ-1-9601	大田下(9601)	R01.07.2	県告496号	R01.07.2	県告496号
がけ崩れ	安芸津町大田	Ⅱ-1-9602	大田中(9602)	R01.07.2	県告496号	R01.07.2	県告496号
がけ崩れ	安芸津町大田	Ⅰ-1-6379	大田下(6379)	R01.07.2	県告496号	R01.07.2	県告496号
がけ崩れ	安芸津町大田	Ⅱ-1-1668	白坂(1668)	R01.07.2	県告496号	R01.07.2	県告496号
がけ崩れ	安芸津町大田	Ⅱ-1-1668-1	白坂(1668-1)	R01.07.2	県告496号	R01.07.2	県告496号
がけ崩れ	安芸津町大田	Ⅱ-1-9670	大田下(9670)	R01.07.2	県告496号	R01.07.2	県告496号
がけ崩れ	安芸津町大田	Ⅱ-1-9672	大田上(9672)	R01.07.2	県告496号	R01.07.2	県告496号
がけ崩れ	安芸津町大田	Ⅱ-1-9674	大田上(9674)	R01.07.2	県告496号	R01.07.2	県告496号
がけ崩れ	安芸津町大田	Ⅱ-1-9586	大田上(9586)	R01.07.2	県告496号	R01.07.2	県告496号
がけ崩れ	安芸津町大田	Ⅱ-1-9586-1	大田上(9586-1)	R01.07.2	県告496号	R01.07.2	県告496号
がけ崩れ	安芸津町大田	Ⅱ-1-9586-2	大田上(9586-2)	R01.07.2	県告496号	R01.07.2	県告496号
がけ崩れ	安芸津町大田	Ⅱ-1-9587	大田上(9587)	R01.07.2	県告496号	R01.07.2	県告496号
がけ崩れ	安芸津町大田	Ⅱ-1-9622	白坂(9622)	R01.07.2	県告496号	R01.07.2	県告496号
がけ崩れ	安芸津町大田	Ⅱ-1-9622-2	白坂(9622-2)	R01.07.2	県告496号	R01.07.2	県告496号
がけ崩れ	安芸津町大田	Ⅱ-1-9622-3	白坂(9622-3)	R01.07.2	県告496号	R01.07.2	県告496号
がけ崩れ	安芸津町大田	Ⅲ-1-1672	大田下(1672)	R01.07.2	県告496号	R01.07.2	県告496号
がけ崩れ	安芸津町大田	Ⅲ-1-1672-1	大田下(1672-1)	R01.07.2	県告496号	R01.07.2	県告496号
がけ崩れ	安芸津町大田、呉市安浦町大字女子畑	Ⅱ-1-9622-1	白坂(9622-1)	R01.07.2	県告497号	R01.07.2	県告497号
がけ崩れ	安芸津町風早	Ⅱ-1-9600-1	大田下(9600-1)	R01.07.2	県告496号	R01.07.2	県告496号
がけ崩れ	安芸津町風早	Ⅱ-1-9675	東(9675)	R01.07.2	県告496号	R01.07.2	県告496号
がけ崩れ	安芸津町風早	Ⅱ-1-9675-1	東(9675-1)	R01.07.2	県告496号	R01.07.2	県告496号
がけ崩れ	安芸津町風早	Ⅱ-1-9675-3	東(9675-3)	R01.07.2	県告496号	R01.07.2	県告496号
がけ崩れ	安芸津町風早	Ⅱ-1-1669	灘(1669)	R01.07.2	県告496号	R01.07.2	県告496号
がけ崩れ	安芸津町風早	Ⅱ-1-1669-1	灘(1669-1)	R01.07.2	県告496号	R01.07.2	県告496号
がけ崩れ	安芸津町風早	Ⅰ-2-1103	山口(1103)	R01.07.2	県告496号	R01.07.2	県告496号
がけ崩れ	安芸津町風早	Ⅱ-1-1649	小畑(1649)	R01.07.2	県告496号	R01.07.2	県告496号
がけ崩れ	安芸津町風早	Ⅰ-1-6370	上(6370)	R01.07.2	県告496号	R01.07.2	県告496号
がけ崩れ	安芸津町風早	Ⅰ-1-6370-2	上(6370-2)	R01.07.2	県告496号	R01.07.2	県告496号
がけ崩れ	安芸津町風早	Ⅰ-1-6374	大芝集会所裏(6374)	R01.07.2	県告496号	R01.07.2	県告496号
がけ崩れ	安芸津町風早	Ⅰ-1-6376	小畑(6376)	R01.07.2	県告496号	R01.07.2	県告496号
がけ崩れ	安芸津町風早	Ⅰ-1-6368	西(6368)	R01.07.2	県告496号	R01.07.2	県告496号
がけ崩れ	安芸津町風早	Ⅰ-1-2380	大芝南(2380)	R01.07.2	県告496号	R01.07.2	県告496号
がけ崩れ	安芸津町風早	Ⅰ-1-2381	大芝東(2381)	R01.07.2	県告496号	R01.07.2	県告496号
がけ崩れ	安芸津町風早	Ⅰ-1-2372	東(2372)	R01.07.2	県告496号	R01.07.2	県告496号
がけ崩れ	安芸津町風早	Ⅰ-1-2372-1	東(2372-1)	R01.07.2	県告496号	R01.07.2	県告496号
がけ崩れ	安芸津町風早	Ⅰ-1-2372-2	東(2372-2)	R01.07.2	県告496号	R01.07.2	県告496号
がけ崩れ	安芸津町風早	Ⅰ-1-2373	元行寺上(2373)	R01.07.2	県告496号	R01.07.2	県告496号
がけ崩れ	安芸津町風早	Ⅰ-1-2373-1	元行寺上(2373-1)	R01.07.2	県告496号	R01.07.2	県告496号
がけ崩れ	安芸津町風早	Ⅰ-1-2374	風早駅下(2374)	R01.07.2	県告496号	R01.07.2	県告496号
がけ崩れ	安芸津町風早	Ⅰ-1-2374-1	風早駅下(2374-1)	R01.07.2	県告496号		
がけ崩れ	安芸津町風早	Ⅰ-1-2374-2	風早駅下(2374-2)	R01.07.2	県告496号	R01.07.2	県告496号
がけ崩れ	安芸津町風早	Ⅰ-1-2374-3	風早駅下(2374-3)	R01.07.2	県告496号	R01.07.2	県告496号
がけ崩れ	安芸津町風早	Ⅱ-1-9603	西(9603)	R01.07.2	県告496号	R01.07.2	県告496号
がけ崩れ	安芸津町風早	Ⅱ-1-9603-1	西(9603-1)	R01.07.2	県告496号	R01.07.2	県告496号
がけ崩れ	安芸津町風早	Ⅱ-1-9603-2	西(9603-2)	R01.07.2	県告496号	R01.07.2	県告496号
がけ崩れ	安芸津町風早	Ⅱ-1-9605-1	東(9605-1)	R01.07.2	県告496号	R01.07.2	県告496号
がけ崩れ	安芸津町風早	Ⅱ-1-9605-2	東(9605-2)	R01.07.2	県告496号	R01.07.2	県告496号
がけ崩れ	安芸津町風早	Ⅱ-1-9605-3	東(9605-3)	R01.07.2	県告496号	R01.07.2	県告496号
がけ崩れ	安芸津町風早	Ⅱ-1-9605-4	東(9605-4)	R01.07.2	県告496号	R01.07.2	県告496号
がけ崩れ	安芸津町風早	Ⅱ-1-1658-1	山口(1658-1)	R01.07.2	県告496号	R01.07.2	県告496号
がけ崩れ	安芸津町風早	Ⅱ-1-1675	大芝西(1675)	R01.07.2	県告496号	R01.07.2	県告496号
がけ崩れ	安芸津町風早	Ⅱ-1-1676	大芝北(1676)	R01.07.2	県告496号	R01.07.2	県告496号
がけ崩れ	安芸津町風早	Ⅱ-1-9637	大芝北(9637)	R01.07.2	県告496号	R01.07.2	県告496号

自然現象	字	区域(箇所)番号	区域(箇所)名	土砂災害警戒区域		土砂災害特別警戒区域	
				告示年月	告示番号	告示年月	告示番号
がけ崩れ	安芸津町風早	Ⅱ-1-9637-1	大芝北(9637-1)	R01.07.2	県告 496 号	R01.07.2	県告 496 号
がけ崩れ	安芸津町風早	Ⅱ-1-9640	大芝南(9640)	R01.07.2	県告 496 号	R01.07.2	県告 496 号
がけ崩れ	安芸津町風早	Ⅱ-1-9640-1	大芝南(9640-1)	R01.07.2	県告 496 号	R01.07.2	県告 496 号
がけ崩れ	安芸津町風早	Ⅱ-1-9641	大芝南(9641)	R01.07.2	県告 496 号	R01.07.2	県告 496 号
がけ崩れ	安芸津町風早	Ⅱ-1-9642	大芝南(9642)	R01.07.2	県告 496 号	R01.07.2	県告 496 号
がけ崩れ	安芸津町風早	Ⅱ-1-9642-1	大芝南(9642-1)	R01.07.2	県告 496 号	R01.07.2	県告 496 号
がけ崩れ	安芸津町風早	Ⅱ-1-9644	大芝南(9644)	R03.09.3	県告 904 号	R03.09.3	県告 904 号
がけ崩れ	安芸津町風早	Ⅱ-1-9645-1	大芝南(9645-1)	R01.07.2	県告 496 号	R01.07.2	県告 496 号
がけ崩れ	安芸津町風早	Ⅱ-1-9649	大芝西(9649)	R01.07.2	県告 496 号	R01.07.2	県告 496 号
がけ崩れ	安芸津町風早	Ⅱ-1-9655	大芝北(9655)	R01.07.2	県告 496 号	R01.07.2	県告 496 号
がけ崩れ	安芸津町風早	Ⅱ-1-9658	大芝北(9658)	R01.07.2	県告 496 号	R01.07.2	県告 496 号
がけ崩れ	安芸津町風早	Ⅱ-1-9662	大芝東(9662)	R01.07.2	県告 496 号	R01.07.2	県告 496 号
がけ崩れ	安芸津町風早	Ⅱ-1-9664-1	大芝東(9664-1)	R01.07.2	県告 496 号	R01.07.2	県告 496 号
がけ崩れ	安芸津町木谷	Ⅰ-1-2383-1	下之谷上(2383-1)	R02.05.2	県告 675 号	R02.05.2	県告 675 号
がけ崩れ	安芸津町木谷	Ⅰ-1-2360	木谷尻(2360)	H30.11.2	県告 840 号	H30.11.2	県告 840 号
がけ崩れ	安芸津町木谷	Ⅰ-1-2361	下之谷(2361)	H30.11.2	県告 840 号	H30.11.2	県告 840 号
がけ崩れ	安芸津町木谷	Ⅰ-1-2362	下之谷(2362)	H30.11.2	県告 840 号	H30.11.2	県告 840 号
がけ崩れ	安芸津町木谷	Ⅰ-1-2363	下之谷(2363)	H30.11.2	県告 840 号	H30.11.2	県告 840 号
がけ崩れ	安芸津町木谷	Ⅰ-1-2364	湯盛(2364)	H30.11.2	県告 840 号	H30.11.2	県告 840 号
がけ崩れ	安芸津町木谷	Ⅰ-1-2365	湯盛(2365)	H30.11.2	県告 840 号	H30.11.2	県告 840 号
がけ崩れ	安芸津町木谷	Ⅰ-1-2378	砂原(2378)	R05.02.2	県告 176 号	R05.02.2	県告 176 号
がけ崩れ	安芸津町木谷	Ⅰ-1-2383	下之谷(2383)	H30.11.2	県告 840 号	H30.11.2	県告 840 号
がけ崩れ	安芸津町木谷	Ⅰ-1-2384	本江(2384)	H30.11.2	県告 840 号	H30.11.2	県告 840 号
がけ崩れ	安芸津町木谷	Ⅰ-1-2387	浄水場裏(2387)	H30.11.2	県告 840 号	H30.11.2	県告 840 号
がけ崩れ	安芸津町木谷	Ⅰ-1-2387-2	浄水場裏(2387-2)	H30.11.2	県告 840 号	H30.11.2	県告 840 号
がけ崩れ	安芸津町木谷	Ⅰ-1-5460	西之谷(5460)	H30.11.2	県告 840 号	H30.11.2	県告 840 号
がけ崩れ	安芸津町木谷	Ⅰ-1-5463	三畝(5463)	H30.11.2	県告 840 号	H30.11.2	県告 840 号
がけ崩れ	安芸津町木谷	Ⅰ-1-6371	湯盛(6371)	H30.11.2	県告 840 号	H30.11.2	県告 840 号
がけ崩れ	安芸津町木谷	Ⅰ-1-6378-1	三畝(6378-1)	H30.11.2	県告 840 号	H30.11.2	県告 840 号
がけ崩れ	安芸津町木谷	Ⅰ-1-6382-2	木谷尻(6382-2)	H30.11.2	県告 840 号	H30.11.2	県告 840 号
がけ崩れ	安芸津町木谷	Ⅰ-1-6382-4	木谷尻(6382-4)	H30.11.2	県告 840 号	H30.11.2	県告 840 号
がけ崩れ	安芸津町木谷	Ⅱ-1-1663	三畝(1663)	H30.11.2	県告 840 号	H30.11.2	県告 840 号
がけ崩れ	安芸津町木谷	Ⅱ-1-1667	新宮(1667)	H30.11.2	県告 840 号	H30.11.2	県告 840 号
がけ崩れ	安芸津町木谷	Ⅱ-1-1672	二馬手(1672)	H30.11.2	県告 840 号	H30.11.2	県告 840 号
がけ崩れ	安芸津町木谷	Ⅱ-1-5441	本江(5441)	H30.11.2	県告 840 号	H30.11.2	県告 840 号
がけ崩れ	安芸津町木谷	Ⅱ-1-5442	友国(5442)	H30.11.2	県告 840 号	H30.11.2	県告 840 号
がけ崩れ	安芸津町木谷	Ⅱ-1-5442-1	友国(5442-1)	H30.11.2	県告 840 号	H30.11.2	県告 840 号
がけ崩れ	安芸津町木谷	Ⅱ-1-5442-2	友国(5442-2)	H30.11.2	県告 840 号	H30.11.2	県告 840 号
がけ崩れ	安芸津町木谷	Ⅱ-1-5443	下之谷(5443)	H30.11.2	県告 840 号	H30.11.2	県告 840 号
がけ崩れ	安芸津町木谷	Ⅱ-1-5445	神谷(5445)	H30.11.2	県告 840 号	H30.11.2	県告 840 号
がけ崩れ	安芸津町木谷	Ⅱ-1-5445-1	神谷(5445-1)	H30.11.2	県告 840 号	H30.11.2	県告 840 号
がけ崩れ	安芸津町木谷	Ⅱ-1-9577	砂原(9577)	H30.11.2	県告 840 号	H30.11.2	県告 840 号
がけ崩れ	安芸津町木谷	Ⅱ-1-9584	伏尾(9584)	H30.11.2	県告 840 号	H30.11.2	県告 840 号
がけ崩れ	安芸津町木谷	Ⅱ-1-9584-1	伏尾(9584-1)	H30.11.2	県告 840 号	H30.11.2	県告 840 号
がけ崩れ	安芸津町木谷	Ⅱ-1-9610	上条(9610)	H30.11.2	県告 840 号	H30.11.2	県告 840 号
がけ崩れ	安芸津町木谷	Ⅱ-1-9612	防地(9612)	H30.11.2	県告 840 号	H30.11.2	県告 840 号
がけ崩れ	安芸津町木谷	Ⅱ-1-9616-1	下之谷(9616-1)	H30.11.2	県告 840 号	H30.11.2	県告 840 号
がけ崩れ	安芸津町木谷	Ⅱ-1-9616-2	下之谷(9616-2)	H30.11.2	県告 840 号	H30.11.2	県告 840 号
がけ崩れ	安芸津町木谷	Ⅱ-1-9616-3	下之谷(9616-3)	H30.11.2	県告 840 号	H30.11.2	県告 840 号
がけ崩れ	安芸津町木谷	Ⅱ-1-9627	友国(9627)	H30.11.2	県告 840 号	H30.11.2	県告 840 号
がけ崩れ	安芸津町木谷	Ⅱ-1-9628	矢ノ浦(9628)	H30.11.2	県告 840 号	H30.11.2	県告 840 号
がけ崩れ	安芸津町木谷	Ⅱ-1-9635	二馬手(9635)	H30.11.2	県告 840 号	H30.11.2	県告 840 号
がけ崩れ	安芸津町木谷	Ⅱ-1-9636	二馬手(9636)	H30.11.2	県告 840 号	H30.11.2	県告 840 号
がけ崩れ	安芸津町木谷	Ⅱ-1-9686	西之谷(9686)	H30.11.2	県告 840 号	H30.11.2	県告 840 号
がけ崩れ	安芸津町木谷	Ⅱ-1-9686-1	西之谷(9686-1)	H30.11.2	県告 840 号	H30.11.2	県告 840 号
がけ崩れ	安芸津町木谷	Ⅱ-1-9688	神谷(9688)	H30.11.2	県告 840 号	H30.11.2	県告 840 号
がけ崩れ	安芸津町木谷	Ⅱ-1-9688-1	神谷(9688-1)	H30.11.2	県告 840 号	H30.11.2	県告 840 号
がけ崩れ	安芸津町木谷	Ⅱ-1-9694	本江(9694)	H30.11.2	県告 840 号	H30.11.2	県告 840 号
がけ崩れ	安芸津町木谷	Ⅱ-1-9694-1	本江(9694-1)	H30.11.2	県告 840 号	H30.11.2	県告 840 号
がけ崩れ	安芸津町木谷	Ⅱ-2-553	本谷(553)	H30.11.2	県告 840 号	H30.11.2	県告 840 号
がけ崩れ	安芸津町木谷	Ⅱ-2-553-1	本谷(553-1)	H30.11.2	県告 840 号	H30.11.2	県告 840 号
がけ崩れ	安芸津町木谷	Ⅱ-2-553-2	本谷(553-2)	H30.11.2	県告 840 号	H30.11.2	県告 840 号
がけ崩れ	安芸津町木谷	Ⅱ-2-553-3	本谷(553-3)	H30.11.2	県告 840 号	H30.11.2	県告 840 号
がけ崩れ	河内町宇山	Ⅱ-1-1536-2	郷(1536-2)	R02.03.2	県告 399 号	R02.03.2	県告 399 号
がけ崩れ	河内町宇山	Ⅰ-1-5159	寺東(5159)	R01.12.2	県告 994 号	R01.12.2	県告 994 号
がけ崩れ	河内町宇山	Ⅰ-1-6302	東上(6302)	R01.12.2	県告 994 号	R01.12.2	県告 994 号
がけ崩れ	河内町宇山	Ⅰ-1-6302-1	東上(6302-1)	R01.12.2	県告 994 号	R01.12.2	県告 994 号
がけ崩れ	河内町宇山	Ⅱ-1-1524	大西(1524)	R01.12.2	県告 994 号	R01.12.2	県告 994 号
がけ崩れ	河内町宇山	Ⅱ-1-1525	天満(1525)	R01.12.2	県告 994 号	R01.12.2	県告 994 号
がけ崩れ	河内町宇山	Ⅱ-1-1532	中(1532)	R01.12.2	県告 994 号	R01.12.2	県告 994 号
がけ崩れ	河内町宇山	Ⅱ-1-1534	安広(1534)	R01.12.2	県告 994 号	R01.12.2	県告 994 号

自然現象	字	区域(箇所)番号	区域(箇所)名	土砂災害警戒区域		土砂災害特別警戒区域	
				告示年月	告示番号	告示年月	告示番号
がけ崩れ	河内町宇山	Ⅱ-1-1536	郷(1536)	R01.12.2	県告994号	R01.12.2	県告994号
がけ崩れ	河内町宇山	Ⅱ-1-1536-1	郷(1536-1)	R01.12.2	県告994号	R01.12.2	県告994号
がけ崩れ	河内町宇山	Ⅱ-1-1537	檜谷(1537)	R04.10.2	県告824号	R04.10.2	県告824号
がけ崩れ	河内町宇山	Ⅱ-1-1540	東上(1540)	R01.12.2	県告994号	R01.12.2	県告994号
がけ崩れ	河内町宇山	Ⅱ-1-1542	扇(1542)	R01.12.2	県告994号	R01.12.2	県告994号
がけ崩れ	河内町宇山	Ⅱ-1-1544	長谷(1544)	R01.12.2	県告994号	R01.12.2	県告994号
がけ崩れ	河内町宇山	Ⅱ-1-1546	長谷(1546)	R01.12.2	県告994号	R01.12.2	県告994号
がけ崩れ	河内町宇山	Ⅱ-1-9088	高橋(9088)	R01.12.2	県告994号	R01.12.2	県告994号
がけ崩れ	河内町宇山	Ⅱ-1-9091	天満(9091)	R01.12.2	県告994号	R01.12.2	県告994号
がけ崩れ	河内町宇山	Ⅱ-1-9095	寺西(9095)	R01.12.2	県告994号	R01.12.2	県告994号
がけ崩れ	河内町宇山	Ⅱ-1-9096	寺東(9096)	R01.12.2	県告994号	R01.12.2	県告994号
がけ崩れ	河内町宇山	Ⅱ-1-9103	上条(9103)	R01.12.2	県告994号	R01.12.2	県告994号
がけ崩れ	河内町宇山	Ⅱ-1-9108	郷(9108)	R01.12.2	県告994号	R01.12.2	県告994号
がけ崩れ	河内町宇山	Ⅱ-1-9114	安広(9114)	R01.12.2	県告994号	R01.12.2	県告994号
がけ崩れ	河内町宇山	Ⅱ-1-9122	東上(9122)	R01.12.2	県告994号	R01.12.2	県告994号
がけ崩れ	河内町宇山	Ⅱ-1-9129	伊セ堂(9129)	R01.12.2	県告994号	R01.12.2	県告994号
がけ崩れ	河内町下河内	Ⅰ-1-5161-1	下河内(5161-1)	R01.10.2	県告830号	R01.10.2	県告830号
がけ崩れ	河内町下河内	Ⅰ-1-6306	大和原(6306)	R01.10.2	県告830号	R01.10.2	県告830号
がけ崩れ	河内町下河内	Ⅱ-1-9248	野々原(9248)	R01.10.2	県告830号	R01.10.2	県告830号
がけ崩れ	河内町下河内	Ⅱ-1-9339	串籔平(9339)	R01.10.2	県告830号	R01.10.2	県告830号
がけ崩れ	河内町下河内	Ⅱ-1-9341	串籔平(9341)	R01.10.2	県告830号	R01.10.2	県告830号
がけ崩れ	河内町下河内	Ⅱ-1-1608	野々原(1608)	R01.10.2	県告830号	R01.10.2	県告830号
がけ崩れ	河内町下河内	Ⅱ-1-1608-1	野々原(1608-1)	R01.10.2	県告830号	R01.10.2	県告830号
がけ崩れ	河内町下河内	Ⅰ-1-2264	上門田(2264)	R01.10.2	県告830号	R01.10.2	県告830号
がけ崩れ	河内町下河内、三原市本郷町善入寺	Ⅰ-1-5161	下河内(5161)	R01.10.2	県告831号	R01.10.2	県告831号
がけ崩れ	河内町下河内、三原市本郷町善入寺	Ⅰ-1-2287-1	鉄南(2287-1)	R01.10.2	県告831号	R01.10.2	県告831号
がけ崩れ	河内町河戸	Ⅱ-1-9349	切畠(9349)	R01.12.2	県告994号	R01.12.2	県告994号
がけ崩れ	河内町河戸	Ⅱ-1-9171	峠条東(9171)	R01.12.2	県告994号	R01.12.2	県告994号
がけ崩れ	河内町河戸	Ⅱ-1-9172	峠条東(9172)	R01.12.2	県告994号	R01.12.2	県告994号
がけ崩れ	河内町河戸	Ⅱ-1-9174	城(9174)	R01.12.2	県告994号	R01.12.2	県告994号
がけ崩れ	河内町河戸	Ⅱ-1-9176	山田(9176)	R01.12.2	県告994号	R01.12.2	県告994号
がけ崩れ	河内町河戸	Ⅱ-1-9177	山田(9177)	R01.12.2	県告994号	R01.12.2	県告994号
がけ崩れ	河内町河戸	Ⅱ-1-9179	月ノ瀬(9179)	R01.12.2	県告994号	R01.12.2	県告994号
がけ崩れ	河内町河戸	Ⅱ-1-9184	切畠(9184)	R01.12.2	県告994号	R01.12.2	県告994号
がけ崩れ	河内町河戸	Ⅱ-1-9144	寺沖(9144)	R01.12.2	県告994号	R01.12.2	県告994号
がけ崩れ	河内町河戸	Ⅱ-1-9144-4	寺沖(9144-4)	R01.12.2	県告994号	R01.12.2	県告994号
がけ崩れ	河内町河戸	Ⅱ-1-9145	隠地(9145)	R01.12.2	県告994号	R01.12.2	県告994号
がけ崩れ	河内町河戸	Ⅱ-1-9148	隠地(9148)	R01.12.2	県告994号	R01.12.2	県告994号
がけ崩れ	河内町河戸	Ⅱ-1-9151	宮西(9151)	R01.12.2	県告994号	R01.12.2	県告994号
がけ崩れ	河内町河戸	Ⅱ-1-9153	山田(9153)	R01.12.2	県告994号	R01.12.2	県告994号
がけ崩れ	河内町河戸	Ⅱ-1-9123	河戸(9123)	R01.12.2	県告994号	R01.12.2	県告994号
がけ崩れ	河内町河戸	Ⅱ-1-4685	天神(4685)	R01.12.2	県告994号	R01.12.2	県告994号
がけ崩れ	河内町河戸	Ⅱ-1-1572	田尾西(1572)	R01.12.2	県告994号	R01.12.2	県告994号
がけ崩れ	河内町河戸	Ⅱ-1-1573	田尾西(1573)	R01.12.2	県告994号	R01.12.2	県告994号
がけ崩れ	河内町河戸	Ⅱ-1-1575	月ノ瀬(1575)	R01.12.2	県告994号	R01.12.2	県告994号
がけ崩れ	河内町河戸	Ⅱ-1-1578	切畠(1578)	R01.12.2	県告994号	R01.12.2	県告994号
がけ崩れ	河内町河戸	Ⅱ-1-1559	天神(1559)	R01.12.2	県告994号	R01.12.2	県告994号
がけ崩れ	河内町河戸	Ⅰ-1-5149	出合の宮(5149)	R01.12.2	県告994号	R01.12.2	県告994号
がけ崩れ	河内町河戸	Ⅰ-1-6323	寺沖(6323)	R01.12.2	県告994号	R01.12.2	県告994号
がけ崩れ	河内町河戸	Ⅰ-1-6324	竜王(6324)	R01.12.2	県告994号	R01.12.2	県告994号
がけ崩れ	河内町戸野	Ⅱ-1-1538	為兼(1538)	R01.12.2	県告994号	R01.12.2	県告994号
がけ崩れ	河内町戸野	Ⅰ-1-6301	栃木(6301)	R01.12.2	県告994号	R01.12.2	県告994号
がけ崩れ	河内町戸野	Ⅰ-1-2267	森政(2267)	R01.12.2	県告994号	R01.12.2	県告994号
がけ崩れ	河内町戸野	Ⅰ-1-2268	正路(2268)	R01.12.2	県告994号	R01.12.2	県告994号
がけ崩れ	河内町戸野	Ⅰ-1-5147	祖利(5147)	R01.12.2	県告994号	R01.12.2	県告994号
がけ崩れ	河内町戸野	Ⅰ-1-5147-1	祖利(5147-1)	R01.12.2	県告994号	R01.12.2	県告994号
がけ崩れ	河内町戸野	Ⅰ-1-5148	助兼(5148)	R01.12.2	県告994号	R01.12.2	県告994号
がけ崩れ	河内町戸野	Ⅱ-1-1565	前畑(1565)	R01.12.2	県告994号	R01.12.2	県告994号
がけ崩れ	河内町戸野	Ⅱ-1-1515	政宗(1515)	R01.12.2	県告994号	R01.12.2	県告994号
がけ崩れ	河内町戸野	Ⅱ-1-1522	山根(1522)	R01.12.2	県告994号	R01.12.2	県告994号
がけ崩れ	河内町戸野	Ⅱ-1-1522-1	山根(1522-1)	R01.12.2	県告994号	R01.12.2	県告994号
がけ崩れ	河内町戸野	Ⅱ-1-1551	津辻前(1551)	R01.12.2	県告994号	R01.12.2	県告994号
がけ崩れ	河内町戸野	Ⅱ-1-1552	津辻前(1552)	R01.12.2	県告994号	R01.12.2	県告994号
がけ崩れ	河内町戸野	Ⅱ-1-1553	祖利(1553)	R01.12.2	県告994号	R01.12.2	県告994号
がけ崩れ	河内町戸野	Ⅱ-1-8745	八坂(8745)	R01.12.2	県告994号	R01.12.2	県告994号
がけ崩れ	河内町戸野	Ⅱ-1-9070	行武(9070)	R01.12.2	県告994号	R01.12.2	県告994号
がけ崩れ	河内町戸野	Ⅱ-1-9080	前畑(9080)	R01.12.2	県告994号	R01.12.2	県告994号
がけ崩れ	河内町戸野	Ⅱ-1-9081	前畑(9081)	R01.12.2	県告994号	R01.12.2	県告994号
がけ崩れ	河内町戸野	Ⅱ-1-9084	前畑(9084)	R01.12.2	県告994号	R01.12.2	県告994号
がけ崩れ	河内町戸野	Ⅱ-1-9087	前畑(9087)	R01.12.2	県告994号	R01.12.2	県告994号
がけ崩れ	河内町戸野	Ⅱ-1-9124	祖利(9124)	R01.12.2	県告994号	R01.12.2	県告994号

自然現象	字	区域(箇所)番号	区域(箇所)名	土砂災害警戒区域		土砂災害特別警戒区域	
				告示年月	告示番号	告示年月	告示番号
がけ崩れ	河内町戸野	Ⅱ-1-9125	祖利(9125)	R01.12.2	県告994号	R01.12.2	県告994号
がけ崩れ	河内町戸野	Ⅱ-1-9134	津辻先(9134)	R01.12.2	県告994号	R01.12.2	県告994号
がけ崩れ	河内町戸野	Ⅱ-1-9134-1	津辻先(9134-1)	R01.12.2	県告994号	R01.12.2	県告994号
がけ崩れ	河内町戸野	Ⅱ-1-9137	後畑(9137)	R01.12.2	県告994号	R01.12.2	県告994号
がけ崩れ	河内町戸野	Ⅱ-1-9140	後畑(9140)	R01.12.2	県告994号	R01.12.2	県告994号
がけ崩れ	河内町戸野	Ⅱ-1-9141	後畑(9141)	R01.12.2	県告994号	R01.12.2	県告994号
がけ崩れ	河内町戸野	Ⅱ-1-9347	森政(9347)	R01.12.2	県告994号	R01.12.2	県告994号
がけ崩れ	河内町戸野	Ⅱ-2-1106	後畑(1106)	R01.12.2	県告994号	R01.12.2	県告994号
がけ崩れ	河内町戸野	Ⅱ-1-4677	津辻前(4677)	R01.12.2	県告994号	R01.12.2	県告994号
がけ崩れ	河内町戸野	Ⅱ-1-4681	為兼(4681)	R01.12.2	県告994号	R01.12.2	県告994号
がけ崩れ	河内町小田	Ⅲ-1-1435	十二の組Ｂ(1435)	R01.12.2	県告994号	R01.12.2	県告994号
がけ崩れ	河内町小田	Ⅲ-1-1435-1	十二の組(1435-1)	R01.12.2	県告994号	R01.12.2	県告994号
がけ崩れ	河内町小田	Ⅲ-2-223	三の組(223)	R01.12.2	県告994号	R01.12.2	県告994号
がけ崩れ	河内町小田	Ⅱ-1-9219	五の組(9219)	R01.12.2	県告994号	R01.12.2	県告994号
がけ崩れ	河内町小田	Ⅱ-1-9220	五の組(9220)	R01.12.2	県告994号	R01.12.2	県告994号
がけ崩れ	河内町小田	Ⅱ-1-9221	二の組(9221)	R01.12.2	県告994号	R01.12.2	県告994号
がけ崩れ	河内町小田	Ⅱ-1-9222	二の組(9222)	R01.12.2	県告994号	R01.12.2	県告994号
がけ崩れ	河内町小田	Ⅱ-1-9224	一の組(9224)	R01.12.2	県告994号	R01.12.2	県告994号
がけ崩れ	河内町小田	Ⅱ-1-9228	一の組(9228)	R01.12.2	県告994号	R01.12.2	県告994号
がけ崩れ	河内町小田	Ⅱ-1-9158	十二の組(9158)	R01.12.2	県告994号	R01.12.2	県告994号
がけ崩れ	河内町小田	Ⅱ-1-9160	十一の組(9160)	R01.12.2	県告994号	R01.12.2	県告994号
がけ崩れ	河内町小田	Ⅱ-1-9161	十一の組(9161)	R01.12.2	県告994号	R01.12.2	県告994号
がけ崩れ	河内町小田	Ⅱ-1-9162	十一の組(9162)	R01.12.2	県告994号	R01.12.2	県告994号
がけ崩れ	河内町小田	Ⅱ-1-9164	十の組(9164)	R01.12.2	県告994号	R01.12.2	県告994号
がけ崩れ	河内町小田	Ⅱ-1-9166	九の組(9166)	R01.12.2	県告994号	R01.12.2	県告994号
がけ崩れ	河内町小田	Ⅱ-1-9169	七の組(9169)	R01.12.2	県告994号	R01.12.2	県告994号
がけ崩れ	河内町小田	Ⅱ-1-9169-1	七の組(9169-1)	R01.12.2	県告994号	R01.12.2	県告994号
がけ崩れ	河内町小田	Ⅱ-1-9169-2	七の組(9169-2)	R01.12.2	県告994号	R01.12.2	県告994号
がけ崩れ	河内町小田	Ⅱ-1-9170	八の組(9170)	R01.12.2	県告994号	R01.12.2	県告994号
がけ崩れ	河内町小田	Ⅱ-1-4688	九の組(4688)	R01.12.2	県告994号	R01.12.2	県告994号
がけ崩れ	河内町小田	Ⅱ-1-4688-1	九の組(4688-1)	R01.12.2	県告994号	R01.12.2	県告994号
がけ崩れ	河内町小田	Ⅱ-1-4688-2	九の組(4688-2)	R01.12.2	県告994号	R01.12.2	県告994号
がけ崩れ	河内町小田	Ⅱ-1-4689	四の組(4689)	R01.12.2	県告994号	R01.12.2	県告994号
がけ崩れ	河内町小田	Ⅱ-1-4691	一の組(4691)	R01.12.2	県告994号	R01.12.2	県告994号
がけ崩れ	河内町小田	Ⅱ-1-1548	十二の組(1548)	R01.12.2	県告994号	R01.12.2	県告994号
がけ崩れ	河内町小田	Ⅱ-1-1567	十一の組(1567)	R01.12.2	県告994号	R01.12.2	県告994号
がけ崩れ	河内町小田	Ⅱ-1-1582	一の組(1582)	R01.12.2	県告994号	R01.12.2	県告994号
がけ崩れ	河内町小田	Ⅰ-2-1095	四の組(1095)	R01.12.2	県告994号	R01.12.2	県告994号
がけ崩れ	河内町小田	Ⅰ-2-1095-1	四の組(1095-1)	R01.12.2	県告994号	R01.12.2	県告994号
がけ崩れ	河内町小田	Ⅰ-1-6303	八の組(6303)	R01.12.2	県告994号	R01.12.2	県告994号
がけ崩れ	河内町小田	Ⅰ-1-6305	小田(6305)	R01.12.2	県告994号	R01.12.2	県告994号
がけ崩れ	河内町小田	Ⅰ-1-6305-1	小田(6305-1)	R01.12.2	県告994号	R01.12.2	県告994号
がけ崩れ	河内町小田	Ⅱ-1-9165	十の組(9165)	R06.04.2	県告467号	R06.04.2	県告467号
がけ崩れ	河内町小田、三原市大和町箱川	Ⅱ-1-1581	一の組(1581)	R01.12.2	県告995号	R01.12.2	県告995号
がけ崩れ	河内町上河内	Ⅲ-1-1446	西組Ｂ(1446)	R01.10.2	県告830号	R01.10.2	県告830号
がけ崩れ	河内町上河内	Ⅲ-1-1447	平原(1447)	R01.10.2	県告830号	R01.10.2	県告830号
がけ崩れ	河内町上河内	Ⅲ-1-1448	西組Ｃ(1448)	R01.10.2	県告830号	R01.10.2	県告830号
がけ崩れ	河内町上河内	Ⅲ-1-1451	中央Ａ(1451)	R01.10.2	県告830号	R01.10.2	県告830号
がけ崩れ	河内町上河内	Ⅱ-1-1585	中央(1585)	R01.10.2	県告830号	R01.10.2	県告830号
がけ崩れ	河内町上河内	Ⅱ-1-1586	平原(1586)	R01.10.2	県告830号	R01.10.2	県告830号
がけ崩れ	河内町上河内	Ⅱ-1-1590	平原(1590)	R01.10.2	県告830号	R01.10.2	県告830号
がけ崩れ	河内町上河内	Ⅲ-1-1451-1	中央Ａ(1451-1)	R01.10.2	県告830号	R01.10.2	県告830号
がけ崩れ	河内町中河内	Ⅲ-1-1495	大道Ｃ(1495)	R02.05.2	県告674号	R02.05.2	県告674号
がけ崩れ	河内町中河内	Ⅱ-1-9232	中河内(9232)	R01.10.2	県告830号	R01.10.2	県告830号
がけ崩れ	河内町中河内	Ⅱ-1-9232-1	中河内(9232-1)	R01.10.2	県告830号	R01.10.2	県告830号
がけ崩れ	河内町中河内	Ⅱ-1-9233	大道(9233)	R01.10.2	県告830号	R01.10.2	県告830号
がけ崩れ	河内町中河内	Ⅱ-1-9235	正尺(9235)	R01.10.2	県告830号	R01.10.2	県告830号
がけ崩れ	河内町中河内	Ⅱ-1-9237	正尺(9237)	R01.10.2	県告830号	R01.10.2	県告830号
がけ崩れ	河内町中河内	Ⅲ-1-1496	正尺Ａ(1496)	R01.10.2	県告830号	R01.10.2	県告830号
がけ崩れ	河内町中河内	Ⅰ-1-6320	河内中学校裏(6320)	R01.10.2	県告830号	R01.10.2	県告830号
がけ崩れ	河内町中河内	Ⅱ-1-1583	大道(1583)	R01.10.2	県告830号	R01.10.2	県告830号
がけ崩れ	河内町中河内	Ⅰ-1-2266	中河内(2266)	R01.10.2	県告830号	R01.10.2	県告830号
がけ崩れ	河内町中河内	Ⅰ-1-2266-1	中河内(2266-1)	R01.10.2	県告830号	R01.10.2	県告830号
がけ崩れ	河内町中河内	Ⅰ-1-2281	西条(2281)	R01.10.2	県告830号	R01.10.2	県告830号
がけ崩れ	河内町中河内	Ⅰ-1-2283	中河内(2283)	R01.10.2	県告830号	R01.10.2	県告830号
がけ崩れ	河内町中河内	Ⅰ-1-2285	鉄南(2285)	R01.10.2	県告830号	R01.10.2	県告830号
がけ崩れ	河内町中河内	Ⅰ-1-2286	鉄南(2286)	R01.10.2	県告830号	R01.10.2	県告830号
がけ崩れ	河内町中河内	Ⅰ-1-2287	鉄南(2287)	R01.10.2	県告830号	R01.10.2	県告830号
がけ崩れ	河内町中河内	Ⅰ-1-5146	高田(5146)	R01.10.2	県告830号	R01.10.2	県告830号
がけ崩れ	河内町中河内	Ⅱ-1-1603	串籔平(1603)	R06.04.2	県告467号	R06.04.2	県告467号
がけ崩れ	河内町入野	Ⅲ-1-1510	河内町入野(1510)	H31.03.1	県告209号	H31.03.1	県告209号

自然現象	字	区域(箇所)番号	区域(箇所)名	土砂災害警戒区域		土砂災害特別警戒区域	
				告示年月	告示番号	告示年月	告示番号
がけ崩れ	河内町入野	Ⅲ-1-1482-1	河内町入野(1482-1)	H31.03.1	県告 209 号	H31.03.1	県告 209 号
がけ崩れ	河内町入野	Ⅲ-1-1505	河内町入野(1505)	H31.03.1	県告 209 号	H31.03.1	県告 209 号
がけ崩れ	河内町入野	Ⅲ-1-1505-1	河内町入野(1505-1)	H31.03.1	県告 209 号	H31.03.1	県告 209 号
がけ崩れ	河内町入野	Ⅲ-1-1507	河内町入野(1507)	R03.02.2	県告 166 号	R03.02.2	県告 166 号
がけ崩れ	河内町入野	Ⅲ-1-1508	河内町入野(1508)	H31.03.1	県告 209 号	H31.03.1	県告 209 号
がけ崩れ	河内町入野	Ⅲ-1-1513	河内町入野(1513)	H31.03.1	県告 209 号	H31.03.1	県告 209 号
がけ崩れ	河内町入野	Ⅲ-1-1517-1	河内町入野(1517-1)	H31.03.1	県告 209 号	H31.03.1	県告 209 号
がけ崩れ	河内町入野	Ⅲ-1-1519	河内町入野(1519)	H31.03.1	県告 209 号	H31.03.1	県告 209 号
がけ崩れ	河内町入野	Ⅲ-1-1521	河内町入野(1521)	H31.03.1	県告 209 号	H31.03.1	県告 209 号
がけ崩れ	河内町入野	Ⅲ-1-1524	河内町入野(1524)	H31.03.1	県告 209 号	H31.03.1	県告 209 号
がけ崩れ	河内町入野	Ⅲ-1-1532	河内町入野(1532)	H31.03.1	県告 209 号	H31.03.1	県告 209 号
がけ崩れ	河内町入野	Ⅲ-1-1533	河内町入野(1533)	H31.03.1	県告 209 号	H31.03.1	県告 209 号
がけ崩れ	河内町入野	Ⅲ-1-1535	河内町入野(1535)	H31.03.1	県告 209 号	H31.03.1	県告 209 号
がけ崩れ	河内町入野	Ⅲ-1-1538	河内町入野(1538)	H31.03.1	県告 209 号	H31.03.1	県告 209 号
がけ崩れ	河内町入野	Ⅲ-1-1541	河内町入野(1541)	H31.03.1	県告 209 号	H31.03.1	県告 209 号
がけ崩れ	河内町入野	Ⅲ-1-1544	河内町入野(1544)	H31.03.1	県告 209 号	H31.03.1	県告 209 号
がけ崩れ	河内町入野	Ⅲ-1-1545-1	河内町入野(1545-1)	H31.03.1	県告 209 号	H31.03.1	県告 209 号
がけ崩れ	河内町入野	Ⅲ-1-1548	河内町入野(1548)	H31.03.1	県告 209 号	H31.03.1	県告 209 号
がけ崩れ	河内町入野	Ⅲ-1-1550	河内町入野(1550)	H31.03.1	県告 209 号	H31.03.1	県告 209 号
がけ崩れ	河内町入野	Ⅲ-1-1550-1	河内町入野(1550-1)	H31.03.1	県告 209 号	H31.03.1	県告 209 号
がけ崩れ	河内町入野	Ⅲ-1-1552-1	河内町入野(1552-1)	H31.03.1	県告 209 号	H31.03.1	県告 209 号
がけ崩れ	河内町入野	Ⅲ-1-1553	河内町入野(1553)	H31.03.1	県告 209 号	H31.03.1	県告 209 号
がけ崩れ	河内町入野	Ⅲ-2-229-1	河内町入野(229-1)	H31.03.1	県告 209 号	H31.03.1	県告 209 号
がけ崩れ	河内町入野	Ⅲ-2-229-2	河内町入野(229-2)	H31.03.1	県告 209 号	H31.03.1	県告 209 号
がけ崩れ	河内町入野	Ⅲ-2-229-3	河内町入野(229-3)	H31.03.1	県告 209 号	H31.03.1	県告 209 号
がけ崩れ	河内町入野	Ⅲ-2-229-4	河内町入野(229-4)	H31.03.1	県告 209 号	H31.03.1	県告 209 号
がけ崩れ	河内町入野	Ⅰ-1-2279	河内町入野(2279)	H31.03.1	県告 209 号	H31.03.1	県告 209 号
がけ崩れ	河内町入野	Ⅰ-1-2292	河内町入野(2292)	H31.03.1	県告 209 号	H31.03.1	県告 209 号
がけ崩れ	河内町入野	Ⅰ-1-2296	河内町入野(2296)	R02.05.2	県告 677 号	R02.05.2	県告 677 号
がけ崩れ	河内町入野	Ⅰ-1-5151	河内町入野(5151)	R03.02.2	県告 166 号	R03.02.2	県告 166 号
がけ崩れ	河内町入野	Ⅰ-1-5153	河内町入野(5153)	H31.03.1	県告 209 号	H31.03.1	県告 209 号
がけ崩れ	河内町入野	Ⅰ-1-6307	河内町入野(6307)	H31.03.1	県告 209 号	H31.03.1	県告 209 号
がけ崩れ	河内町入野	Ⅰ-1-6310	河内町入野(6310)	H31.03.1	県告 209 号	H31.03.1	県告 209 号
がけ崩れ	河内町入野	Ⅰ-1-6321	河内町入野(6321)	H31.03.1	県告 209 号	H31.03.1	県告 209 号
がけ崩れ	河内町入野	Ⅰ-1-6322	河内町入野(6322)	H31.03.1	県告 209 号	H31.03.1	県告 209 号
がけ崩れ	河内町入野	Ⅰ-1-6327	河内町入野(6327)	H31.03.1	県告 209 号	H31.03.1	県告 209 号
がけ崩れ	河内町入野	Ⅰ-2-1094	河内町入野(1094)	H31.03.1	県告 209 号	H31.03.1	県告 209 号
がけ崩れ	河内町入野	Ⅰ-2-1096	河内町入野(1096)	H31.03.1	県告 209 号	H31.03.1	県告 209 号
がけ崩れ	河内町入野	Ⅱ-1-1591	河内町入野(1591)	H31.03.1	県告 209 号	H31.03.1	県告 209 号
がけ崩れ	河内町入野	Ⅱ-1-1602	河内町入野(1602)	H31.03.1	県告 209 号	H31.03.1	県告 209 号
がけ崩れ	河内町入野	Ⅱ-1-1613	河内町入野(1613)	H31.03.1	県告 209 号	H31.03.1	県告 209 号
がけ崩れ	河内町入野	Ⅱ-1-1626	河内町入野(1626)	H31.03.1	県告 209 号	H31.03.1	県告 209 号
がけ崩れ	河内町入野	Ⅱ-1-1628	河内町入野(1628)	H31.03.1	県告 209 号	H31.03.1	県告 209 号
がけ崩れ	河内町入野	Ⅱ-1-1632	河内町入野(1632)	H31.03.1	県告 209 号	H31.03.1	県告 209 号
がけ崩れ	河内町入野	Ⅱ-1-1635-1	河内町入野(1635-1)	H31.03.1	県告 209 号	H31.03.1	県告 209 号
がけ崩れ	河内町入野	Ⅱ-1-1636	河内町入野(1636)	H31.03.1	県告 209 号	H31.03.1	県告 209 号
がけ崩れ	河内町入野	Ⅱ-1-4701	河内町入野(4701)	H31.03.1	県告 209 号	H31.03.1	県告 209 号
がけ崩れ	河内町入野	Ⅱ-1-4702	河内町入野(4702)	H31.03.1	県告 209 号	H31.03.1	県告 209 号
がけ崩れ	河内町入野	Ⅱ-1-4704	河内町入野(4704)	H31.03.1	県告 209 号	H31.03.1	県告 209 号
がけ崩れ	河内町入野	Ⅱ-1-4705	河内町入野(4705)	H31.03.1	県告 209 号	H31.03.1	県告 209 号
がけ崩れ	河内町入野	Ⅱ-1-4708	河内町入野(4708)	H31.03.1	県告 209 号	H31.03.1	県告 209 号
がけ崩れ	河内町入野	Ⅱ-1-9194	河内町入野(9194)	H31.03.1	県告 209 号	H31.03.1	県告 209 号
がけ崩れ	河内町入野	Ⅱ-1-9194-1	河内町入野(9194-1)	H31.03.1	県告 209 号	H31.03.1	県告 209 号
がけ崩れ	河内町入野	Ⅱ-1-9196	河内町入野(9196)	H31.03.1	県告 209 号	H31.03.1	県告 209 号
がけ崩れ	河内町入野	Ⅱ-1-9197	河内町入野(9197)	H31.03.1	県告 209 号	H31.03.1	県告 209 号
がけ崩れ	河内町入野	Ⅱ-1-9208	河内町入野(9208)	H31.03.1	県告 209 号	H31.03.1	県告 209 号
がけ崩れ	河内町入野	Ⅱ-1-9211	河内町入野(9211)	H31.03.1	県告 209 号	H31.03.1	県告 209 号
がけ崩れ	河内町入野	Ⅱ-1-9212	河内町入野(9212)	H31.03.1	県告 209 号	H31.03.1	県告 209 号
がけ崩れ	河内町入野	Ⅱ-1-9214	河内町入野(9214)	H31.03.1	県告 209 号	H31.03.1	県告 209 号
がけ崩れ	河内町入野	Ⅱ-1-9215	河内町入野(9215)	H31.03.1	県告 209 号	H31.03.1	県告 209 号
がけ崩れ	河内町入野	Ⅱ-1-9216-1	河内町入野(9216-1)	H31.03.1	県告 209 号	H31.03.1	県告 209 号
がけ崩れ	河内町入野	Ⅱ-1-9217	河内町入野(9217)	H31.03.1	県告 209 号	H31.03.1	県告 209 号
がけ崩れ	河内町入野	Ⅱ-1-9249	河内町入野(9249)	H31.03.1	県告 209 号	H31.03.1	県告 209 号
がけ崩れ	河内町入野	Ⅱ-1-9249-1	河内町入野(9249-1)	H31.03.1	県告 209 号	H31.03.1	県告 209 号
がけ崩れ	河内町入野	Ⅱ-1-9249-2	河内町入野(9249-2)	H31.03.1	県告 209 号	H31.03.1	県告 209 号
がけ崩れ	河内町入野	Ⅱ-1-9250	河内町入野(9250)	H31.03.1	県告 209 号	H31.03.1	県告 209 号
がけ崩れ	河内町入野	Ⅱ-1-9253	河内町入野(9253)	H31.03.1	県告 209 号	H31.03.1	県告 209 号
がけ崩れ	河内町入野	Ⅱ-1-9260	河内町入野(9260)	H31.03.1	県告 209 号	H31.03.1	県告 209 号
がけ崩れ	河内町入野	Ⅱ-1-9266	河内町入野(9266)	H31.03.1	県告 209 号	H31.03.1	県告 209 号
がけ崩れ	河内町入野	Ⅱ-1-9267	河内町入野(9267)	H31.03.1	県告 209 号	H31.03.1	県告 209 号
がけ崩れ	河内町入野	Ⅱ-1-9274	河内町入野(9274)	H31.03.1	県告 209 号	H31.03.1	県告 209 号

自然現象	字	区域(箇所)番号	区域(箇所)名	土砂災害警戒区域		土砂災害特別警戒区域	
				告示年月	告示番号	告示年月	告示番号
がけ崩れ	河内町入野	Ⅱ-1-9282	河内町入野(9282)	H31.03.1	県告209号	H31.03.1	県告209号
がけ崩れ	河内町入野	Ⅱ-1-9289	河内町入野(9289)	H31.03.1	県告209号	H31.03.1	県告209号
がけ崩れ	河内町入野	Ⅱ-1-9292	河内町入野(9292)	H31.03.1	県告209号	H31.03.1	県告209号
がけ崩れ	河内町入野	Ⅱ-1-9293	河内町入野(9293)	H31.03.1	県告209号	H31.03.1	県告209号
がけ崩れ	河内町入野	Ⅱ-1-9293-1	河内町入野(9293-1)	H31.03.1	県告209号	H31.03.1	県告209号
がけ崩れ	河内町入野	Ⅱ-1-9295	河内町入野(9295)	H31.03.1	県告209号	H31.03.1	県告209号
がけ崩れ	河内町入野	Ⅱ-1-9298	河内町入野(9298)	H31.03.1	県告209号	H31.03.1	県告209号
がけ崩れ	河内町入野	Ⅱ-1-9299	河内町入野(9299)	H31.03.1	県告209号	H31.03.1	県告209号
がけ崩れ	河内町入野	Ⅱ-1-9299-1	河内町入野(9299-1)	H31.03.1	県告209号		
がけ崩れ	河内町入野	Ⅱ-1-9299-2	河内町入野(9299-2)	H31.03.1	県告209号	H31.03.1	県告209号
がけ崩れ	河内町入野	Ⅱ-1-9300	河内町入野(9300)	H31.03.1	県告209号	H31.03.1	県告209号
がけ崩れ	河内町入野	Ⅱ-1-9300-1	河内町入野(9300-1)	H31.03.1	県告209号	H31.03.1	県告209号
がけ崩れ	河内町入野	Ⅱ-1-9300-2	河内町入野(9300-2)	H31.03.1	県告209号	H31.03.1	県告209号
がけ崩れ	河内町入野	Ⅱ-1-9302-1	河内町入野(9302-1)	H31.03.1	県告209号	H31.03.1	県告209号
がけ崩れ	河内町入野	Ⅱ-1-9302-2	河内町入野(9302-2)	H31.03.1	県告209号	H31.03.1	県告209号
がけ崩れ	河内町入野	Ⅱ-1-9303	河内町入野(9303)	H31.03.1	県告209号	H31.03.1	県告209号
がけ崩れ	河内町入野	Ⅱ-1-9305	河内町入野(9305)	H31.03.1	県告209号	H31.03.1	県告209号
がけ崩れ	河内町入野	Ⅱ-1-9307	河内町入野(9307)	H31.03.1	県告209号	H31.03.1	県告209号
がけ崩れ	河内町入野	Ⅱ-1-9308	河内町入野(9308)	H31.03.1	県告209号	H31.03.1	県告209号
がけ崩れ	河内町入野	Ⅱ-1-9310	河内町入野(9310)	H31.03.1	県告209号	H31.03.1	県告209号
がけ崩れ	河内町入野	Ⅱ-1-9311	河内町入野(9311)	R06.01.2	県告77号	R06.01.2	県告77号
がけ崩れ	河内町入野	Ⅱ-1-9314	河内町入野(9314)	H31.03.1	県告209号	H31.03.1	県告209号
がけ崩れ	河内町入野	Ⅱ-1-9314-1	河内町入野(9314-1)	H31.03.1	県告209号	H31.03.1	県告209号
がけ崩れ	河内町入野	Ⅱ-1-9315-1	河内町入野(9315-1)	H31.03.1	県告209号	H31.03.1	県告209号
がけ崩れ	河内町入野	Ⅱ-1-9340	河内町入野(9340)	H31.03.1	県告209号	H31.03.1	県告209号
がけ崩れ	河内町入野	Ⅱ-1-9342	河内町入野(9342)	H31.03.1	県告209号	H31.03.1	県告209号
がけ崩れ	河内町入野	Ⅱ-2-1112	河内町入野(1112)	H31.03.1	県告209号	H31.03.1	県告209号
がけ崩れ	河内町入野	Ⅱ-2-1115	河内町入野(1115)	H31.03.1	県告209号	H31.03.1	県告209号
がけ崩れ	河内町入野	Ⅱ-2-1118	河内町入野(1118)	H31.03.1	県告209号	H31.03.1	県告209号
がけ崩れ	河内町入野	Ⅱ-2-1121	河内町入野(1121)	H31.03.1	県告209号	H31.03.1	県告209号
がけ崩れ	河内町入野	Ⅱ-2-1122	河内町入野(1122)	H31.03.1	県告209号	H31.03.1	県告209号
がけ崩れ	河内町入野	Ⅱ-2-1124	河内町入野(1124)	H31.03.1	県告209号	H31.03.1	県告209号
がけ崩れ	河内町入野	Ⅱ-2-1125-1	河内町入野(1125-1)	H31.03.1	県告209号	H31.03.1	県告209号
がけ崩れ	河内町入野	Ⅱ-2-1126	河内町入野(1126)	H31.03.1	県告209号	H31.03.1	県告209号
がけ崩れ	河内町入野	Ⅱ-2-1127	河内町入野(1127)	H31.03.1	県告209号	H31.03.1	県告209号
がけ崩れ	河内町入野	Ⅱ-2-1128	河内町入野(1128)	H31.03.1	県告209号	H31.03.1	県告209号
がけ崩れ	河内町入野	Ⅱ-2-1135	河内町入野(1135)	H31.03.1	県告209号	H31.03.1	県告209号
がけ崩れ	河内町入野	Ⅱ-2-1138	河内町入野(1138)	H31.03.1	県告209号	H31.03.1	県告209号
がけ崩れ	河内町入野	Ⅱ-2-1139-1	河内町入野(1139-1)	H31.03.1	県告209号	H31.03.1	県告209号
がけ崩れ	河内町入野	Ⅱ-2-1139-2	河内町入野(1139-2)	H31.03.1	県告209号	H31.03.1	県告209号
がけ崩れ	河内町入野	Ⅱ-2-1143	河内町入野(1143)	H31.03.1	県告209号	H31.03.1	県告209号
がけ崩れ	河内町入野	Ⅱ-2-1144-1	河内町入野(1144-1)	H31.03.1	県告209号	H31.03.1	県告209号
がけ崩れ	河内町入野	Ⅱ-2-1145	河内町入野(1145)	H31.03.1	県告209号	H31.03.1	県告209号
がけ崩れ	河内町入野	Ⅱ-2-1146	河内町入野(1146)	H31.03.1	県告209号	H31.03.1	県告209号
がけ崩れ	河内町入野	Ⅱ-2-281	河内町入野(281)	H31.03.1	県告209号	H31.03.1	県告209号
がけ崩れ	河内町入野	Ⅲ-1-1455	河内町入野(1455)	H31.03.1	県告209号	H31.03.1	県告209号
がけ崩れ	河内町入野	Ⅲ-1-1456	河内町入野(1456)	H31.03.1	県告209号	H31.03.1	県告209号
がけ崩れ	河内町入野	Ⅲ-1-1457	河内町入野(1457)	H31.03.1	県告209号	H31.03.1	県告209号
がけ崩れ	河内町入野	Ⅲ-1-1459	河内町入野(1459)	H31.03.1	県告209号	H31.03.1	県告209号
がけ崩れ	河内町入野	Ⅲ-1-1463	河内町入野(1463)	H31.03.1	県告209号	H31.03.1	県告209号
がけ崩れ	河内町入野	Ⅲ-1-1465	河内町入野(1465)	H31.03.1	県告209号	H31.03.1	県告209号
がけ崩れ	河内町入野	Ⅲ-1-1467	河内町入野(1467)	H31.03.1	県告209号	H31.03.1	県告209号
がけ崩れ	河内町入野	Ⅲ-1-1468	河内町入野(1468)	H31.03.1	県告209号	H31.03.1	県告209号
がけ崩れ	河内町入野	Ⅲ-1-1474	河内町入野(1474)	H31.03.1	県告209号	H31.03.1	県告209号
がけ崩れ	河内町入野	Ⅲ-1-1481	河内町入野(1481)	H31.03.1	県告209号	H31.03.1	県告209号
がけ崩れ	河内町入野	Ⅲ-1-1481-1	河内町入野(1481-1)	H31.03.1	県告209号	H31.03.1	県告209号
がけ崩れ	河内臨空団地	Ⅲ-1-1482	河内臨空団地(1482)	H31.03.1	県告209号	H31.03.1	県告209号
がけ崩れ	河内臨空団地	Ⅲ-1-1512	河内臨空団地(1512)	H31.03.1	県告209号	H31.03.1	県告209号
がけ崩れ	河内臨空団地	Ⅲ-1-1512-1	河内臨空団地(1512-1)	H31.03.1	県告209号	H31.03.1	県告209号
がけ崩れ	冠	Ⅰ-1-2235	猪伏2(2235)	H25.02.0	県告96号	H25.02.0	県告96号
がけ崩れ	冠	Ⅰ-1-2235-1	猪伏2(2235-1)	H25.02.0	県告96号	H25.02.0	県告96号
がけ崩れ	冠	Ⅰ-1-2235-2	猪伏2(2235-2)	H25.02.0	県告96号	H25.02.0	県告96号
がけ崩れ	冠	Ⅰ-1-5112	猪伏1(5112)	H25.02.0	県告96号	H25.02.0	県告96号
がけ崩れ	冠	Ⅰ-1-5112-1	猪伏1(5112-1)	H25.02.0	県告96号	H25.02.0	県告96号
がけ崩れ	冠	Ⅰ-1-5112-2	猪伏1(5112-2)	H25.02.0	県告96号	H25.02.0	県告96号
がけ崩れ	冠	Ⅰ-1-5112-3	猪伏1(5112-3)	H25.02.0	県告96号	H25.02.0	県告96号
がけ崩れ	冠	Ⅰ-1-5112-4	猪伏1(5112-4)	H25.02.0	県告96号		
がけ崩れ	冠	Ⅰ-1-5112-5	猪伏1(5112-5)	H25.02.0	県告96号	H25.02.0	県告96号
がけ崩れ	冠	Ⅱ-1-1416	猪伏3(1416)	H25.02.0	県告96号	H25.02.0	県告96号
がけ崩れ	冠	Ⅱ-1-1419	前原2(1419)	H25.02.0	県告96号	H25.02.0	県告96号
がけ崩れ	冠	Ⅱ-1-1419-1	前原2(1419-1)	H25.02.0	県告96号	H25.02.0	県告96号

自然現象	字	区域(箇所)番号	区域(箇所)名	土砂災害警戒区域		土砂災害特別警戒区域	
				告示年月	告示番号	告示年月	告示番号
がけ崩れ	冠	Ⅱ-1-1419-3	前原2(1419-3)	H25.02.0	県告96号	H25.02.0	県告96号
がけ崩れ	冠	Ⅱ-1-1419-4	前原2(1419-4)	H25.02.0	県告96号	H25.02.0	県告96号
がけ崩れ	冠	Ⅱ-1-1420	入野9(1420)	H25.02.0	県告96号	H25.02.0	県告96号
がけ崩れ	冠	Ⅱ-1-1420-1	入野9(1420-1)	H25.02.0	県告96号	H25.02.0	県告96号
がけ崩れ	冠	Ⅱ-1-1420-2	入野9(1420-2)	H25.02.0	県告96号	H25.02.0	県告96号
がけ崩れ	冠	Ⅱ-1-1420-3	入野9(1420-3)	H25.02.0	県告96号	H25.02.0	県告96号
がけ崩れ	冠	Ⅱ-1-1421	入野1(1421)	H25.02.0	県告96号	H25.02.0	県告96号
がけ崩れ	冠	Ⅱ-1-1421-1	入野1(1421-1)	H25.02.0	県告96号	H25.02.0	県告96号
がけ崩れ	冠	Ⅱ-1-1421-2	入野1(1421-2)	H25.02.0	県告96号		
がけ崩れ	冠	Ⅱ-1-1421-3	入野1(1421-3)	H25.02.0	県告96号	H25.02.0	県告96号
がけ崩れ	冠	Ⅱ-1-8285	表条1(8285)	H25.02.0	県告96号	H25.02.0	県告96号
がけ崩れ	冠	Ⅱ-1-8285-1	表条1(8285-1)	H25.02.0	県告96号		
がけ崩れ	冠	Ⅱ-1-8285-2	表条1(8285-2)	H25.02.0	県告96号	H25.02.0	県告96号
がけ崩れ	冠	Ⅱ-1-8285-3	表条1(8285-3)	H25.02.0	県告96号	H25.02.0	県告96号
がけ崩れ	冠	Ⅱ-1-8286	表条2(8286)	H25.02.0	県告96号	H25.02.0	県告96号
がけ崩れ	冠	Ⅱ-1-8286-1	表条2(8286-1)	H25.02.0	県告96号	H25.02.0	県告96号
がけ崩れ	冠	Ⅱ-1-8287	冠上条1(8287)	H25.02.0	県告96号	H25.02.0	県告96号
がけ崩れ	冠	Ⅱ-1-8287-1	冠上条1(8287-1)	H25.02.0	県告96号	H25.02.0	県告96号
がけ崩れ	冠	Ⅱ-1-8287-2	冠上条1(8287-2)	H25.02.0	県告96号	H25.02.0	県告96号
がけ崩れ	冠	Ⅱ-1-8288	冠上条2(8288)	H25.02.0	県告96号	H25.02.0	県告96号
がけ崩れ	冠	Ⅱ-1-8288-1	冠上条2(8288-1)	H25.02.0	県告96号	H25.02.0	県告96号
がけ崩れ	冠	Ⅱ-1-8288-2	冠上条2(8288-2)	H25.02.0	県告96号	H25.02.0	県告96号
がけ崩れ	冠	Ⅱ-1-8288-3	冠上条2(8288-3)	H25.02.0	県告96号	H25.02.0	県告96号
がけ崩れ	冠	Ⅱ-1-8289	冠上条3(8289)	H25.02.0	県告96号	H25.02.0	県告96号
がけ崩れ	冠	Ⅱ-1-8289-1	冠上条3(8289-1)	H25.02.0	県告96号	H25.02.0	県告96号
がけ崩れ	冠	Ⅱ-1-8289-2	冠上条3(8289-2)	H25.02.0	県告96号	H25.02.0	県告96号
がけ崩れ	冠	Ⅱ-1-8289-3	冠上条3(8289-3)	H25.02.0	県告96号	H25.02.0	県告96号
がけ崩れ	冠	Ⅱ-1-8289-4	冠上条3(8289-4)	H25.02.0	県告96号	H25.02.0	県告96号
がけ崩れ	冠	Ⅱ-1-8289-5	冠上条3(8289-5)	H25.02.0	県告96号	H25.02.0	県告96号
がけ崩れ	冠	Ⅱ-1-8289-6	冠上条3(8289-6)	H25.02.0	県告96号	H25.02.0	県告96号
がけ崩れ	冠	Ⅱ-1-8289-7	冠上条3(8289-7)	H25.02.0	県告96号	H25.02.0	県告96号
がけ崩れ	冠	Ⅱ-1-8290	冠上条4(8290)	H25.02.0	県告96号	H25.02.0	県告96号
がけ崩れ	冠	Ⅱ-1-8290-1	冠上条4(8290-1)	H25.02.0	県告96号	H25.02.0	県告96号
がけ崩れ	冠	Ⅱ-1-8290-2	冠上条4(8290-2)	H25.02.0	県告96号	H25.02.0	県告96号
がけ崩れ	冠	Ⅱ-1-8290-3	冠上条4(8290-3)	H25.02.0	県告96号	H25.02.0	県告96号
がけ崩れ	冠	Ⅱ-1-8290-4	冠上条4(8290-4)	H25.02.0	県告96号	H25.02.0	県告96号
がけ崩れ	冠	Ⅱ-1-8290-5	冠上条4(8290-5)	H25.02.0	県告96号	H25.02.0	県告96号
がけ崩れ	冠	Ⅱ-1-8291	延末1(8291)	H25.02.0	県告96号	H25.02.0	県告96号
がけ崩れ	冠	Ⅱ-1-8291-1	延末1(8291-1)	H25.02.0	県告96号	H25.02.0	県告96号
がけ崩れ	冠	Ⅱ-1-8291-2	延末1(8291-2)	H25.02.0	県告96号	H25.02.0	県告96号
がけ崩れ	冠	Ⅱ-1-8291-3	延末1(8291-3)	H25.02.0	県告96号	H25.02.0	県告96号
がけ崩れ	冠	Ⅱ-1-8291-4	延末1(8291-4)	H25.02.0	県告96号	H25.02.0	県告96号
がけ崩れ	冠	Ⅱ-1-8291-5	延末1(8291-5)	H25.02.0	県告96号	H25.02.0	県告96号
がけ崩れ	冠	Ⅱ-1-8291-6	延末1(8291-6)	H25.02.0	県告96号	H25.02.0	県告96号
がけ崩れ	冠	Ⅱ-1-8291-7	延末1(8291-7)	H25.02.0	県告96号	H25.02.0	県告96号
がけ崩れ	冠	Ⅱ-1-8291-8	延末1(8291-8)	H25.02.0	県告96号		
がけ崩れ	冠	Ⅱ-1-8292-1	前原1(8292-1)	H25.02.0	県告96号	H25.02.0	県告96号
がけ崩れ	冠	Ⅱ-1-8292-2	前原1(8292-2)	H25.02.0	県告96号	H25.02.0	県告96号
がけ崩れ	冠	Ⅱ-1-8292-3	前原1(8292-3)	H25.02.0	県告96号	H25.02.0	県告96号
がけ崩れ	冠	Ⅱ-1-8292-4	前原1(8292-4)	H25.02.0	県告96号	H25.02.0	県告96号
がけ崩れ	冠	Ⅱ-1-8293	延末2(8293)	H25.02.0	県告96号	H25.02.0	県告96号
がけ崩れ	冠	Ⅱ-1-8293-1	延末2(8293-1)	H25.02.0	県告96号	H25.02.0	県告96号
がけ崩れ	冠	Ⅱ-1-8293-2	延末2(8293-2)	H25.02.0	県告96号		
がけ崩れ	冠	Ⅱ-1-8293-3	延末2(8293-3)	H25.02.0	県告96号	H25.02.0	県告96号
がけ崩れ	冠	Ⅱ-1-8293-4	延末2(8293-4)	H25.02.0	県告96号	H25.02.0	県告96号
がけ崩れ	冠	Ⅱ-1-8293-5	延末2(8293-5)	H25.02.0	県告96号		
がけ崩れ	冠	Ⅱ-1-8293-6	延末2(8293-6)	H25.02.0	県告96号	H25.02.0	県告96号
がけ崩れ	冠	Ⅱ-1-8293-7	延末2(8293-7)	H25.02.0	県告96号	H25.02.0	県告96号
がけ崩れ	冠	Ⅱ-1-8293-8	延末2(8293-8)	H25.02.0	県告96号		
がけ崩れ	冠	Ⅱ-1-8294	延末3(8294)	H25.02.0	県告96号	H25.02.0	県告96号
がけ崩れ	冠	Ⅱ-1-8294-1	延末3(8294-1)	H25.02.0	県告96号	H25.02.0	県告96号
がけ崩れ	冠	Ⅱ-1-8294-2	延末3(8294-2)	H25.02.0	県告96号	H25.02.0	県告96号
がけ崩れ	冠	Ⅱ-1-8294-3	延末3(8294-3)	H25.02.0	県告96号	H25.02.0	県告96号
がけ崩れ	冠	Ⅱ-1-8294-4	延末3(8294-4)	H25.02.0	県告96号	H25.02.0	県告96号
がけ崩れ	冠	Ⅱ-1-8294-5	延末3(8294-5)	H25.02.0	県告96号	H25.02.0	県告96号
がけ崩れ	冠	Ⅱ-1-8298	猪伏4(8298)	H25.02.0	県告96号	H25.02.0	県告96号
がけ崩れ	冠	Ⅱ-1-8301	政光2(8301)	H25.02.0	県告96号	H25.02.0	県告96号
がけ崩れ	冠	Ⅱ-1-8301-1	政光2(8301-1)	H25.02.0	県告96号	H25.02.0	県告96号
がけ崩れ	冠	Ⅱ-1-8301-2	政光2(8301-2)	H25.02.0	県告96号	H25.02.0	県告96号
がけ崩れ	冠	Ⅱ-1-8301-3	政光2(8301-3)	H25.02.0	県告96号	H25.02.0	県告96号
がけ崩れ	冠	Ⅱ-1-8301-4	政光2(8301-4)	H25.02.0	県告96号	H25.02.0	県告96号

自然現象	字	区域(箇所)番号	区域(箇所)名	土砂災害警戒区域		土砂災害特別警戒区域	
				告示年月	告示番号	告示年月	告示番号
がけ崩れ	冠	Ⅱ-1-8301-5	政光2(8301-5)	H25.02.0	県告96号	H25.02.0	県告96号
がけ崩れ	冠	Ⅱ-1-8301-6	政光2(8301-6)	H25.02.0	県告96号	H25.02.0	県告96号
がけ崩れ	冠	Ⅱ-1-8301-7	政光2(8301-7)	H25.02.0	県告96号	H25.02.0	県告96号
がけ崩れ	冠	Ⅱ-1-8301-8	政光2(8301-8)	H25.02.0	県告96号	H25.02.0	県告96号
がけ崩れ	冠	Ⅱ-1-8301-9	政光2(8301-9)	H25.02.0	県告96号	H25.02.0	県告96号
がけ崩れ	冠	Ⅱ-1-8301-10	政光2(8301-10)	H25.02.0	県告96号	H25.02.0	県告96号
がけ崩れ	冠	Ⅱ-1-8301-11	政光2(8301-11)	H25.02.0	県告96号	H25.02.0	県告96号
がけ崩れ	冠	Ⅱ-1-8301-12	政光2(8301-12)	H25.02.0	県告96号	H25.02.0	県告96号
がけ崩れ	冠	Ⅱ-1-8301-13	政光2(8301-13)	H25.02.0	県告96号	H25.02.0	県告96号
がけ崩れ	冠	Ⅱ-1-8301-14	政光2(8301-14)	H25.02.0	県告96号		
がけ崩れ	冠	Ⅱ-1-8301-15	政光2(8301-15)	H25.02.0	県告96号		
がけ崩れ	冠	Ⅱ-1-8301-16	政光2(8301-16)	H25.02.0	県告96号	H25.02.0	県告96号
がけ崩れ	冠	Ⅱ-1-8302	入野1(8302)	H25.02.0	県告96号	H25.02.0	県告96号
がけ崩れ	冠	Ⅱ-1-8302-1	入野1(8302-1)	H25.02.0	県告96号	H25.02.0	県告96号
がけ崩れ	冠	Ⅱ-1-8302-2	入野1(8302-2)	H25.02.0	県告96号	H25.02.0	県告96号
がけ崩れ	冠	Ⅱ-1-8303	入野2(8303)	H25.02.0	県告96号	H25.02.0	県告96号
がけ崩れ	冠	Ⅱ-1-8303-1	入野2(8303-1)	H25.02.0	県告96号	H25.02.0	県告96号
がけ崩れ	冠	Ⅱ-1-8304	入野3(8304)	H25.02.0	県告96号	H25.02.0	県告96号
がけ崩れ	冠	Ⅱ-1-8305-1	入野4(8305-1)	H25.02.0	県告96号	H25.02.0	県告96号
がけ崩れ	冠	Ⅱ-1-8305-2	入野4(8305-2)	H25.02.0	県告96号	H25.02.0	県告96号
がけ崩れ	冠	Ⅱ-1-8305-3	入野4(8305-3)	H25.02.0	県告96号	H25.02.0	県告96号
がけ崩れ	冠	Ⅱ-1-8306	入野5(8306)	H25.02.0	県告96号	H25.02.0	県告96号
がけ崩れ	冠	Ⅱ-1-8306-1	入野5(8306-1)	H25.02.0	県告96号	H25.02.0	県告96号
がけ崩れ	冠	Ⅱ-1-8306-2	入野5(8306-2)	H25.02.0	県告96号	H25.02.0	県告96号
がけ崩れ	冠	Ⅱ-1-8307	入野6(8307)	H25.02.0	県告96号	H25.02.0	県告96号
がけ崩れ	冠	Ⅱ-1-8307-1	入野6(8307-1)	H25.02.0	県告96号	H25.02.0	県告96号
がけ崩れ	冠	Ⅱ-1-8308	入野7(8308)	H25.02.0	県告96号	H25.02.0	県告96号
がけ崩れ	冠	Ⅱ-2-1020	猪伏6(1020)	H25.02.0	県告96号	H25.02.0	県告96号
がけ崩れ	冠	Ⅱ-2-1020-1	猪伏6(1020-1)	H25.02.0	県告96号	H25.02.0	県告96号
がけ崩れ	冠	Ⅱ-2-1021	入野8(1021)	H25.02.0	県告96号	H25.02.0	県告96号
がけ崩れ	冠	Ⅱ-2-1021-1	入野8(1021-1)	H25.02.0	県告96号	H25.02.0	県告96号
がけ崩れ	冠	Ⅱ-2-1021-2	入野8(1021-2)	H25.02.0	県告96号	H25.02.0	県告96号
がけ崩れ	冠	Ⅲ-1-1277	延末4(1277)	H25.02.0	県告96号	H25.02.0	県告96号
がけ崩れ	冠	Ⅲ-1-1278	冠1(1278)	H25.02.0	県告96号	H25.02.0	県告96号
がけ崩れ	冠	Ⅲ-1-1282	冠4(1282)	H25.02.0	県告96号	H25.02.0	県告96号
がけ崩れ	冠	Ⅲ-1-1282-1	冠4(1282-1)	H25.02.0	県告96号	H25.02.0	県告96号
がけ崩れ	冠	Ⅲ-1-1282-2	冠4(1282-2)	H25.02.0	県告96号	H25.02.0	県告96号
がけ崩れ	冠	Ⅲ-1-1282-3	冠4(1282-3)	H25.02.0	県告96号	H25.02.0	県告96号
がけ崩れ	冠	Ⅲ-1-1282-4	冠4(1282-4)	H25.02.0	県告96号	H25.02.0	県告96号
がけ崩れ	冠	Ⅲ-1-1282-5	冠4(1282-5)	H25.02.0	県告96号	H25.02.0	県告96号
がけ崩れ	冠	Ⅲ-1-1286	入野14(1286)	H25.02.0	県告96号	H25.02.0	県告96号
がけ崩れ	鏡山	Ⅱ-1-8578-1	滝原(8578-1)	R02.03.1	県告269号	R02.03.1	県告269号
がけ崩れ	鏡山	Ⅱ-1-8578-2	滝原(8578-2)	R02.03.1	県告269号	R02.03.1	県告269号
がけ崩れ	鏡山	Ⅱ-1-8578-3	滝原(8578-3)	R02.03.1	県告269号	R02.03.1	県告269号
がけ崩れ	鏡山	Ⅱ-1-8578-4	滝原(8578-4)	R02.03.1	県告269号	R02.03.1	県告269号
がけ崩れ	鏡山	Ⅱ-1-8578-5	滝原(8578-5)	R02.03.1	県告269号	R02.03.1	県告269号
がけ崩れ	鏡山	Ⅱ-1-8578-6	滝原(8578-6)	R02.03.1	県告269号	R02.03.1	県告269号
がけ崩れ	鏡山	Ⅱ-1-8578-7	滝原(8578-7)	R05.09.2	県告1119号	R05.09.2	県告1119号
がけ崩れ	鏡山1丁目	Ⅱ-1-8555-1	中郷(8555-1)	H31.03.2	県告250号	H31.03.2	県告250号
がけ崩れ	鏡山1丁目	Ⅱ-1-8551-1	中郷(8551-1)	H31.03.2	県告250号	H31.03.2	県告250号
がけ崩れ	鏡山2丁目	Ⅱ-1-8557-1	中郷(8557-1)	H31.03.2	県告250号	H31.03.2	県告250号
がけ崩れ	鏡山2丁目	Ⅱ-1-8555-2	中郷(8555-2)	H31.03.2	県告250号		
がけ崩れ	鏡山2丁目	Ⅰ-1-6282-1	鏡山2丁目(6282-1)	H30.12.2	県告930号	H30.12.2	県告930号
がけ崩れ	鏡山2丁目	Ⅰ-1-6282-2	鏡山2丁目(6282-2)	H30.12.2	県告930号	H30.12.2	県告930号
がけ崩れ	鏡山北	Ⅱ-1-8370-1	鏡山北(8370-1)	H30.12.2	県告930号	H30.12.2	県告930号
がけ崩れ	高屋うめの辺	Ⅱ-1-1437	大通寺9(1437)	H30.03.2	県告327号	H30.03.2	県告327号
がけ崩れ	高屋うめの辺	Ⅱ-1-1437-1	大通寺9(1437-1)	H30.03.2	県告327号	H30.03.2	県告327号
がけ崩れ	高屋うめの辺	Ⅱ-1-8396	杵原9(8396)	H30.03.2	県告327号	H30.03.2	県告327号
がけ崩れ	高屋うめの辺	Ⅱ-1-8396-1	杵原9(8396-1)	H30.03.2	県告327号	H30.03.2	県告327号
がけ崩れ	高屋うめの辺	Ⅲ-1-1318	高屋うめの辺(1318)	H30.03.2	県告327号	H30.03.2	県告327号
がけ崩れ	高屋高美が丘3丁目	Ⅱ-1-8401-4	中央4(8401-4)	H30.03.2	県告327号		
がけ崩れ	高屋高美が丘3丁目	Ⅱ-1-4611-1	杵原18(4611-1)	H30.03.2	県告327号	H30.03.2	県告327号
がけ崩れ	高屋高美が丘3丁目	Ⅱ-1-4611-2	杵原18(4611-2)	H30.03.2	県告327号		
がけ崩れ	高屋高美が丘3丁目	Ⅲ-1-1310-2	中央12(1310-2)	H30.03.2	県告327号		
がけ崩れ	高屋台1丁目	Ⅰ-1-6273	丸内7(6273)	H30.03.1	県告250号	H30.03.1	県告250号
がけ崩れ	高屋台1丁目	Ⅲ-1-1328	丸内16(1328)	H30.03.1	県告250号	H30.03.1	県告250号
がけ崩れ	高屋台1丁目	Ⅲ-1-1328-1	丸内16(1328-1)	H30.03.1	県告250号	H30.03.1	県告250号
がけ崩れ	高屋台1丁目	Ⅲ-1-1328-2	丸内16(1328-2)	H30.03.1	県告250号	H30.03.1	県告250号
がけ崩れ	高屋台2丁目	Ⅱ-1-8463-1	高屋台2丁目(8463-1)	H30.03.1	県告250号	H30.03.1	県告250号
がけ崩れ	高屋台2丁目	Ⅱ-1-8463-2	高屋台2丁目(8463-2)	H30.03.1	県告250号	H30.03.1	県告250号
がけ崩れ	高屋台2丁目	Ⅱ-1-8463-3	高屋台2丁目(8463-3)	H30.03.1	県告250号	H30.03.1	県告250号

自然現象	字	区域(箇所)番号	区域(箇所)名	土砂災害警戒区域		土砂災害特別警戒区域	
				告示年月	告示番号	告示年月	告示番号
がけ崩れ	高屋台２丁目	Ⅱ-1-8463-4	高屋台２丁目(8463-4)	H30.03.1	県告 250 号	H30.03.1	県告 250 号
がけ崩れ	高屋町稲木	Ⅱ-1-8380	稲木７(8380)	H30.03.2	県告 327 号	H30.03.2	県告 327 号
がけ崩れ	高屋町稲木	Ⅱ-1-8380-1	稲木７(8380-1)	H30.03.2	県告 327 号	H30.03.2	県告 327 号
がけ崩れ	高屋町稲木	Ⅱ-1-8380-2	稲木７(8380-2)	H30.03.2	県告 327 号		
がけ崩れ	高屋町稲木	Ⅰ-1-5117	稲木(5117)	H30.02.1	県告 124 号	H30.02.1	県告 124 号
がけ崩れ	高屋町稲木	Ⅱ-1-8374	稲木１(8374)	H30.02.1	県告 124 号	H30.02.1	県告 124 号
がけ崩れ	高屋町稲木	Ⅱ-1-8375	稲木２(8375)	H30.02.1	県告 124 号	H30.02.1	県告 124 号
がけ崩れ	高屋町稲木	Ⅱ-1-8376	稲木３(8376)	H30.02.1	県告 124 号	H30.02.1	県告 124 号
がけ崩れ	高屋町稲木	Ⅱ-1-8376-1	稲木３(8376-1)	H30.02.1	県告 124 号	H30.02.1	県告 124 号
がけ崩れ	高屋町稲木	Ⅱ-1-8377-1	稲木４(8377-1)	H30.02.1	県告 124 号	H30.02.1	県告 124 号
がけ崩れ	高屋町稲木	Ⅱ-1-8378	稲木５(8378)	H30.02.1	県告 124 号	H30.02.1	県告 124 号
がけ崩れ	高屋町稲木	Ⅱ-1-8378-1	稲木５(8378-1)	H30.02.1	県告 124 号	H30.02.1	県告 124 号
がけ崩れ	高屋町稲木	Ⅱ-1-8379	稲木６(8379)	H30.02.1	県告 124 号	H30.02.1	県告 124 号
がけ崩れ	高屋町稲木	Ⅱ-1-8379-1	稲木６(8379-1)	H30.02.1	県告 124 号	H30.02.1	県告 124 号
がけ崩れ	高屋町稲木	Ⅱ-1-8383	稲木１(8383)	H30.02.1	県告 124 号	H30.02.1	県告 124 号
がけ崩れ	高屋町稲木	Ⅱ-1-8384	稲木 11(8384)	H30.02.1	県告 124 号	H30.02.1	県告 124 号
がけ崩れ	高屋町稲木	Ⅱ-1-8384-1	稲木 11(8384-1)	H30.02.1	県告 124 号		
がけ崩れ	高屋町稲木	Ⅱ-1-8384-2	稲木 11(8384-2)	H30.02.1	県告 124 号	H30.02.1	県告 124 号
がけ崩れ	高屋町稲木	Ⅱ-1-8386	稲木 12(8386)	H30.02.1	県告 124 号	H30.02.1	県告 124 号
がけ崩れ	高屋町稲木	Ⅱ-1-8386-1	稲木 12(8386-1)	H30.02.1	県告 124 号	H30.02.1	県告 124 号
がけ崩れ	高屋町稲木	Ⅱ-1-8386-2	稲木 12(8386-2)	H30.02.1	県告 124 号		
がけ崩れ	高屋町稲木	Ⅱ-1-8388-1	稲木 13(8388-1)	H30.02.1	県告 124 号	H30.02.1	県告 124 号
がけ崩れ	高屋町稲木	Ⅰ-1-6313	稲木 14(6313)	H30.02.1	県告 124 号	H30.02.1	県告 124 号
がけ崩れ	高屋町稲木	Ⅰ-1-6313-1	稲木 14(6313-1)	H30.02.1	県告 124 号	H30.02.1	県告 124 号
がけ崩れ	高屋町稲木	Ⅱ-2-1028	稲木(1028)	R02.05.2	県告 669 号	R02.05.2	県告 669 号
がけ崩れ	高屋町杵原	Ⅱ-1-8413-1	大通寺(8413-1)	R02.05.2	県告 672 号	R02.05.2	県告 672 号
がけ崩れ	高屋町杵原	Ⅱ-1-1439-1	大通寺１(1439-1)	H30.02.1	県告 124 号	H30.02.1	県告 124 号
がけ崩れ	高屋町杵原	Ⅱ-1-1441	杵原(1441)	H30.02.1	県告 124 号	H30.02.1	県告 124 号
がけ崩れ	高屋町杵原	Ⅱ-1-8417-1	西本２(8417-1)	H30.02.1	県告 124 号	H30.02.1	県告 124 号
がけ崩れ	高屋町杵原	Ⅱ-1-8418-1	杵原(8418-1)	H30.02.1	県告 124 号	H30.02.1	県告 124 号
がけ崩れ	高屋町杵原	Ⅱ-1-8418-2	杵原(8418-2)	H30.02.1	県告 124 号	H30.02.1	県告 124 号
がけ崩れ	高屋町杵原	Ⅱ-1-1442	西本１(1442)	H30.02.1	県告 124 号	H30.02.1	県告 124 号
がけ崩れ	高屋町杵原	Ⅱ-1-4611	杵原 18(4611)	H30.02.1	県告 124 号	H30.02.1	県告 124 号
がけ崩れ	高屋町杵原	Ⅱ-2-1036-1	西本３(1036-1)	H30.02.1	県告 124 号	H30.02.1	県告 124 号
がけ崩れ	高屋町杵原	Ⅰ-1-2242	大通寺１(2242)	R06.04.2	県告 468 号	R06.04.2	県告 468 号
がけ崩れ	高屋町杵原	Ⅱ-1-8392	杵原５(8392)	R06.01.2	県告 75 号	R06.01.2	県告 75 号
がけ崩れ	高屋町杵原	Ⅱ-1-8393-1	杵原６(8393-1)	H30.03.2	県告 327 号	H30.03.2	県告 327 号
がけ崩れ	高屋町杵原	Ⅱ-1-8393-2	杵原６(8393-2)	H30.03.2	県告 327 号		
がけ崩れ	高屋町杵原	Ⅱ-1-8394	杵原７(8394)	H30.03.2	県告 327 号	H30.03.2	県告 327 号
がけ崩れ	高屋町杵原	Ⅱ-1-8394-1	杵原７(8394-1)	H30.03.2	県告 327 号	H30.03.2	県告 327 号
がけ崩れ	高屋町杵原	Ⅱ-1-8395	杵原８(8395)	H30.03.2	県告 327 号	H30.03.2	県告 327 号
がけ崩れ	高屋町杵原	Ⅱ-1-4608	石挟１(4608)	H30.03.2	県告 327 号	H30.03.2	県告 327 号
がけ崩れ	高屋町杵原	Ⅱ-1-4610	杵原(4610)	H30.03.2	県告 327 号	H30.03.2	県告 327 号
がけ崩れ	高屋町杵原	Ⅱ-1-4610-1	杵原(4610-1)	H30.03.2	県告 327 号	H30.03.2	県告 327 号
がけ崩れ	高屋町杵原	Ⅱ-1-8372-1	石挟２(8372-1)	H30.03.2	県告 327 号	H30.03.2	県告 327 号
がけ崩れ	高屋町杵原	Ⅱ-1-8372-2	石挟２(8372-2)	H30.03.2	県告 327 号	H30.03.2	県告 327 号
がけ崩れ	高屋町杵原	Ⅱ-1-8373	石挟３(8373)	H30.03.2	県告 327 号	H30.03.2	県告 327 号
がけ崩れ	高屋町杵原	Ⅱ-1-8373-1	石挟３(8373-1)	H30.03.2	県告 327 号	H30.03.2	県告 327 号
がけ崩れ	高屋町杵原	Ⅱ-1-1437-2	大通寺９(1437-2)	H30.03.2	県告 327 号	H30.03.2	県告 327 号
がけ崩れ	高屋町杵原	Ⅱ-1-1439	大通寺１(1439)	H30.03.2	県告 327 号	H30.03.2	県告 327 号
がけ崩れ	高屋町杵原	Ⅰ-1-5117-1	杵原２(5117-1)	H30.03.2	県告 327 号	H30.03.2	県告 327 号
がけ崩れ	高屋町杵原	Ⅰ-1-5117-2	杵原２(5117-2)	H30.03.2	県告 327 号	H30.03.2	県告 327 号
がけ崩れ	高屋町杵原	Ⅱ-1-8413	大通寺５(8413)	H30.03.2	県告 327 号	H30.03.2	県告 327 号
がけ崩れ	高屋町杵原	Ⅱ-1-8414	大通寺６(8414)	H30.03.2	県告 327 号	H30.03.2	県告 327 号
がけ崩れ	高屋町杵原	Ⅱ-2-1030	杵原 14(1030)	H30.03.2	県告 327 号	H30.03.2	県告 327 号
がけ崩れ	高屋町杵原	Ⅱ-2-1030-1	杵原 14(1030-1)	H30.03.2	県告 327 号	H30.03.2	県告 327 号
がけ崩れ	高屋町杵原	Ⅱ-2-1030-2	杵原 14(1030-2)	H30.03.2	県告 327 号	H30.03.2	県告 327 号
がけ崩れ	高屋町杵原	Ⅱ-2-227	石挟４(227)	H30.03.2	県告 327 号	H30.03.2	県告 327 号
がけ崩れ	高屋町杵原	Ⅲ-1-1267	槇原３(1267)	H30.03.2	県告 327 号	H30.03.2	県告 327 号
がけ崩れ	高屋町杵原	Ⅰ-1-5125	中島３(5125)	H30.02.1	県告 124 号	H30.02.1	県告 124 号
がけ崩れ	高屋町杵原	Ⅲ-1-1307-1	大通寺 13(1307-1)	H30.03.2	県告 327 号	H30.03.2	県告 327 号
がけ崩れ	高屋町宮領	Ⅱ-1-4613	宮領(4613)	H30.02.1	県告 124 号	H30.02.1	県告 124 号
がけ崩れ	高屋町宮領	Ⅱ-1-4613-1	宮領(4613-1)	H30.02.1	県告 124 号	H30.02.1	県告 124 号
がけ崩れ	高屋町宮領	Ⅱ-1-4613-2	宮領(4613-2)	H30.02.1	県告 124 号	H30.02.1	県告 124 号
がけ崩れ	高屋町宮領	Ⅱ-1-4613-3	宮領(4613-3)	H30.02.1	県告 124 号	H30.02.1	県告 124 号
がけ崩れ	高屋町宮領	Ⅱ-1-9324	宮領(9324)	H30.02.1	県告 124 号	H30.02.1	県告 124 号
がけ崩れ	高屋町宮領	Ⅱ-1-9324-1	宮領(9324-1)	H30.02.1	県告 124 号	H30.02.1	県告 124 号
がけ崩れ	高屋町宮領	Ⅱ-1-9324-2	宮領(9324-2)	H30.02.1	県告 124 号	H30.02.1	県告 124 号
がけ崩れ	高屋町宮領	Ⅱ-1-9324-3	宮領(9324-3)	H30.02.1	県告 124 号	H30.02.1	県告 124 号
がけ崩れ	高屋町宮領	Ⅱ-1-8431	宮領(8431)	H30.02.1	県告 124 号	H30.02.1	県告 124 号
がけ崩れ	高屋町宮領	Ⅱ-1-8431-1	宮領(8431-1)	H30.02.1	県告 124 号	H30.02.1	県告 124 号

自然現象	字	区域(箇所)番号	区域(箇所)名	土砂災害警戒区域		土砂災害特別警戒区域	
				告示年月	告示番号	告示年月	告示番号
がけ崩れ	高屋町宮領	Ⅱ-1-8389-1	宮領2(8389-1)	H30.02.1	県告124号	H30.02.1	県告124号
がけ崩れ	高屋町宮領	Ⅱ-1-8389-2	宮領2(8389-2)	H30.02.1	県告124号	H30.02.1	県告124号
がけ崩れ	高屋町宮領	Ⅱ-1-8389-3	宮領2(8389-3)	H30.02.1	県告124号	H30.02.1	県告124号
がけ崩れ	高屋町宮領	Ⅱ-1-4613-4	宮領(4613-4)	R02.05.2	県告669号	R02.05.2	県告669号
がけ崩れ	高屋町郷	Ⅰ-1-5123	郷5(5123)	R02.09.0	県告980号	R02.09.0	県告980号
がけ崩れ	高屋町郷	Ⅱ-1-1434	郷18(1434)	H30.02.1	県告124号	H30.02.1	県告124号
がけ崩れ	高屋町郷	Ⅱ-1-1434-1	郷18(1434-1)	H30.02.1	県告124号	H30.02.1	県告124号
がけ崩れ	高屋町郷	Ⅱ-1-1434-2	郷18(1434-2)	H30.02.1	県告124号	H30.02.1	県告124号
がけ崩れ	高屋町郷	Ⅱ-1-1435	郷19(1435)	H30.02.1	県告124号	H30.02.1	県告124号
がけ崩れ	高屋町郷	Ⅱ-1-8435	郷13(8435)	H30.02.1	県告124号	H30.02.1	県告124号
がけ崩れ	高屋町郷	Ⅱ-1-8436	郷14(8436)	H30.02.1	県告124号	H30.02.1	県告124号
がけ崩れ	高屋町郷	Ⅱ-1-8439	郷16(8439)	H30.02.1	県告124号	H30.02.1	県告124号
がけ崩れ	高屋町郷	Ⅱ-1-8439-1	郷16(8439-1)	H30.02.1	県告124号	H30.02.1	県告124号
がけ崩れ	高屋町郷	Ⅲ-1-1319	郷21(1319)	H30.02.1	県告124号	H30.02.1	県告124号
がけ崩れ	高屋町郷	Ⅱ-1-8441	五十石2(8441)	H30.02.1	県告124号	H30.02.1	県告124号
がけ崩れ	高屋町郷	Ⅱ-1-8442-2	五十石3(8442-2)	H30.02.1	県告124号	H30.02.1	県告124号
がけ崩れ	高屋町溝口	Ⅱ-1-8442-1	五十石3(8442-1)	H30.02.1	県告124号	H30.02.1	県告124号
がけ崩れ	高屋町溝口	Ⅱ-1-8446	五十石7(8446)	H30.02.1	県告124号	H30.02.1	県告124号
がけ崩れ	高屋町溝口	Ⅱ-1-8446-1	五十石7(8446-1)	H30.02.1	県告124号	H30.02.1	県告124号
がけ崩れ	高屋町溝口	Ⅱ-1-8446-2	五十石7(8446-2)	H30.02.1	県告124号	H30.02.1	県告124号
がけ崩れ	高屋町溝口	Ⅲ-1-1320	重兼2(1320)	H30.02.1	県告124号	H30.02.1	県告124号
がけ崩れ	高屋町溝口	Ⅲ-1-1320-1	重兼2(1320-1)	H30.02.1	県告124号	H30.02.1	県告124号
がけ崩れ	高屋町溝口	Ⅱ-1-8440	五十石1(8440)	H30.02.1	県告124号	H30.02.1	県告124号
がけ崩れ	高屋町高屋東	Ⅱ-1-8438-1	高屋東1(8438-1)	H30.02.1	県告124号		
がけ崩れ	高屋町高屋東	Ⅱ-1-8443	五十石4(8443)	H30.02.1	県告124号	H30.02.1	県告124号
がけ崩れ	高屋町高屋東	Ⅱ-1-8443-1	五十石4(8443-1)	H30.02.1	県告124号	H30.02.1	県告124号
がけ崩れ	高屋町高屋東	Ⅱ-1-1446	是国8(1446)	H30.03.1	県告250号	H30.03.1	県告250号
がけ崩れ	高屋町高屋東	Ⅱ-1-8272	上三谷3(8272)	H30.03.1	県告250号	H30.03.1	県告250号
がけ崩れ	高屋町高屋東	Ⅰ-1-5106	鍵谷1(5106)	R02.08.0	県告892号	R02.08.0	県告892号
がけ崩れ	高屋町高屋東	Ⅰ-1-5106-1	鍵谷1(5106-1)	H30.03.1	県告250号	H30.03.1	県告250号
がけ崩れ	高屋町高屋東	Ⅰ-1-5106-2	鍵谷1(5106-2)	H30.03.1	県告250号		
がけ崩れ	高屋町高屋東	Ⅱ-1-8486	高屋東3(8486)	R02.06.1	県告773号	R02.06.1	県告773号
がけ崩れ	高屋町高屋東	Ⅱ-1-8489	高屋東6(8489)	H30.03.1	県告250号	H30.03.1	県告250号
がけ崩れ	高屋町高屋東	Ⅱ-1-1448	中筋9(1448)	H30.03.1	県告250号	H30.03.1	県告250号
がけ崩れ	高屋町高屋東	Ⅱ-2-1037	下堀3(1037)	H30.03.1	県告250号	H30.03.1	県告250号
がけ崩れ	高屋町高屋東	Ⅱ-2-1038-1	中筋1(1038-1)	H30.03.1	県告250号	H30.03.1	県告250号
がけ崩れ	高屋町高屋東	Ⅲ-1-1317-1	高屋東(1317-1)	H30.03.1	県告250号	H30.03.1	県告250号
がけ崩れ	高屋町高屋東	Ⅲ-1-1329	是国10(1329)	H30.03.1	県告250号	H30.03.1	県告250号
がけ崩れ	高屋町高屋東	Ⅲ-1-1322-1	高屋東10(1322-1)	H30.03.1	県告250号	H30.03.1	県告250号
がけ崩れ	高屋町高屋東	Ⅲ-1-1322-2	高屋東10(1322-2)	H30.03.1	県告250号	H30.03.1	県告250号
がけ崩れ	高屋町高屋東	Ⅲ-1-1323	中筋11(1323)	H30.03.1	県告250号	H30.03.1	県告250号
がけ崩れ	高屋町高屋東	Ⅲ-1-1327	丸内15(1327)	H30.03.1	県告250号	H30.03.1	県告250号
がけ崩れ	高屋町高屋東	Ⅱ-1-8410	中筋1(8410)	H30.03.1	県告250号	H30.03.1	県告250号
がけ崩れ	高屋町高屋東	Ⅱ-1-8427	下堀2(8427)	H30.03.1	県告250号	H30.03.1	県告250号
がけ崩れ	高屋町高屋東	Ⅱ-1-8427-1	下堀2(8427-1)	H30.03.1	県告250号	H30.03.1	県告250号
がけ崩れ	高屋町高屋東	Ⅱ-1-8427-2	下堀2(8427-2)	H30.03.1	県告250号	H30.03.1	県告250号
がけ崩れ	高屋町高屋東	Ⅱ-1-8427-3	下堀2(8427-3)	H30.03.1	県告250号	H30.03.1	県告250号
がけ崩れ	高屋町高屋東	Ⅱ-1-8428-1	徳光2(8428-1)	H30.03.1	県告250号		
がけ崩れ	高屋町高屋東	Ⅱ-1-8455	岩谷1(8455)	H30.03.1	県告250号	H30.03.1	県告250号
がけ崩れ	高屋町高屋東	Ⅱ-1-8455-1	岩谷1(8455-1)	H30.03.1	県告250号	H30.03.1	県告250号
がけ崩れ	高屋町高屋東	Ⅱ-1-8455-2	岩谷1(8455-2)	H30.03.1	県告250号	H30.03.1	県告250号
がけ崩れ	高屋町高屋東	Ⅱ-1-8455-3	岩谷1(8455-3)	H30.03.1	県告250号	H30.03.1	県告250号
がけ崩れ	高屋町高屋東	Ⅱ-1-8456	岩谷2(8456)	H30.03.1	県告250号	H30.03.1	県告250号
がけ崩れ	高屋町高屋東	Ⅱ-1-8457	是国1(8457)	H30.03.1	県告250号	H30.03.1	県告250号
がけ崩れ	高屋町高屋東	Ⅱ-1-8457-1	是国1(8457-1)	H30.03.1	県告250号	H30.03.1	県告250号
がけ崩れ	高屋町高屋東	Ⅱ-1-8462	是国5(8462)	H30.03.1	県告250号	H30.03.1	県告250号
がけ崩れ	高屋町高屋東	Ⅱ-1-8463	是国6(8463)	H30.03.1	県告250号	H30.03.1	県告250号
がけ崩れ	高屋町高屋東	Ⅱ-1-8466	丸内1(8466)	H30.03.1	県告250号	H30.03.1	県告250号
がけ崩れ	高屋町高屋東	Ⅱ-1-8467	丸内2(8467)	H30.03.1	県告250号	H30.03.1	県告250号
がけ崩れ	高屋町高屋東	Ⅱ-1-8469	丸内4(8469)	H30.03.1	県告250号	H30.03.1	県告250号
がけ崩れ	高屋町高屋東	Ⅱ-1-8469-1	丸内4(8469-1)	H30.03.1	県告250号	H30.03.1	県告250号
がけ崩れ	高屋町高屋東	Ⅱ-1-8469-2	丸内4(8469-2)	H30.03.1	県告250号	H30.03.1	県告250号
がけ崩れ	高屋町高屋東	Ⅱ-1-8470	丸内5(8470)	H30.03.1	県告250号	H30.03.1	県告250号
がけ崩れ	高屋町高屋東	Ⅱ-1-8471	丸内6(8471)	H30.03.1	県告250号	H30.03.1	県告250号
がけ崩れ	高屋町高屋東	Ⅱ-1-8472	友広4(8472)	H30.03.1	県告250号	H30.03.1	県告250号
がけ崩れ	高屋町高屋東	Ⅱ-1-8472-1	友広4(8472-1)	H30.03.1	県告250号	H30.03.1	県告250号
がけ崩れ	高屋町高屋東	Ⅱ-1-8472-2	友広4(8472-2)	H30.03.1	県告250号	H30.03.1	県告250号
がけ崩れ	高屋町高屋東	Ⅱ-1-8475	中筋4(8475)	R03.01.2	県告71号	R03.01.2	県告71号
がけ崩れ	高屋町高屋東	Ⅱ-1-8475-1	高屋東(8475-1)	H30.03.1	県告250号		
がけ崩れ	高屋町高屋東	Ⅱ-1-8476	中筋5(8476)	H30.03.1	県告250号	H30.03.1	県告250号
がけ崩れ	高屋町高屋東	Ⅱ-1-8476-1	中筋5(8476-1)	H30.03.1	県告250号	H30.03.1	県告250号

自然現象	字	区域(箇所)番号	区域(箇所)名	土砂災害警戒区域		土砂災害特別警戒区域	
				告示年月	告示番号	告示年月	告示番号
がけ崩れ	高屋町高屋東	Ⅱ-1-8477	中筋6(8477)	H30.03.1	県告250号	H30.03.1	県告250号
がけ崩れ	高屋町高屋東	Ⅱ-1-8478	丸内8(8478)	H30.03.1	県告250号	H30.03.1	県告250号
がけ崩れ	高屋町高屋東	Ⅱ-1-8482	丸内1(8482)	H30.03.1	県告250号	H30.03.1	県告250号
がけ崩れ	高屋町高屋東	Ⅲ-1-1334-1	高屋東12(1334-1)	H30.03.1	県告250号	H30.03.1	県告250号
がけ崩れ	高屋町高屋東	Ⅰ-1-5106-3	鍵谷1(5106-3)	R01.08.2	県告569号	R01.08.2	県告569号
がけ崩れ	高屋町高屋堀	Ⅲ-1-1317-2	高屋堀(1317-2)	H30.03.1	県告250号		
がけ崩れ	高屋町高屋堀	Ⅲ-1-1317-3	高屋堀(1317-3)	H30.03.1	県告250号	H30.03.1	県告250号
がけ崩れ	高屋町高屋堀	Ⅲ-1-1310	中央12(1310)	H30.03.2	県告327号	H30.03.2	県告327号
がけ崩れ	高屋町高屋堀	Ⅲ-1-1310-1	中央12(1310-1)	H30.03.2	県告327号	H30.03.2	県告327号
がけ崩れ	高屋町高屋堀	Ⅲ-1-1311	中央13(1311)	H30.03.2	県告327号	H30.03.2	県告327号
がけ崩れ	高屋町高屋堀	Ⅲ-1-1312	高屋堀2(1312)	H30.03.2	県告327号	H30.03.2	県告327号
がけ崩れ	高屋町高屋堀	Ⅲ-1-1313	高屋堀3(1313)	H30.03.2	県告327号	H30.03.2	県告327号
がけ崩れ	高屋町高屋堀	Ⅲ-1-1314	高屋堀4(1314)	H30.03.2	県告327号	H30.03.2	県告327号
がけ崩れ	高屋町高屋堀	Ⅲ-1-1269-1	高屋堀1(1269-1)	H30.03.2	県告327号	H30.03.2	県告327号
がけ崩れ	高屋町高屋堀	Ⅲ-1-1269-2	高屋堀1(1269-2)	H30.03.2	県告327号	H30.03.2	県告327号
がけ崩れ	高屋町高屋堀	Ⅲ-1-1270	本谷2(1270)	H30.03.2	県告327号	H30.03.2	県告327号
がけ崩れ	高屋町高屋堀	Ⅲ-1-1270-1	本谷2(1270-1)	H30.03.2	県告327号	H30.03.2	県告327号
がけ崩れ	高屋町高屋堀	Ⅲ-1-1270-2	本谷2(1270-2)	H30.03.2	県告327号	H30.03.2	県告327号
がけ崩れ	高屋町高屋堀	Ⅲ-1-1270-3	本谷2(1270-3)	H30.03.2	県告327号	H30.03.2	県告327号
がけ崩れ	高屋町高屋堀	Ⅲ-1-1271-1	高屋堀(1271-1)	H30.03.2	県告327号	H30.03.2	県告327号
がけ崩れ	高屋町高屋堀	Ⅲ-1-1271-2	高屋堀(1271-2)	H30.03.2	県告327号	H30.03.2	県告327号
がけ崩れ	高屋町高屋堀	Ⅲ-1-1271-3	高屋堀(1271-3)	H30.03.2	県告327号	H30.03.2	県告327号
がけ崩れ	高屋町高屋堀	Ⅲ-1-1271-4	高屋堀(1271-4)	H30.03.2	県告327号	H30.03.2	県告327号
がけ崩れ	高屋町高屋堀	Ⅱ-2-1031	中央9(1031)	H30.03.2	県告327号	H30.03.2	県告327号
がけ崩れ	高屋町高屋堀	Ⅱ-2-1031-1	中央9(1031-1)	H30.03.2	県告327号	H30.03.2	県告327号
がけ崩れ	高屋町高屋堀	Ⅱ-1-8401	中央4(8401)	H30.03.2	県告327号	H30.03.2	県告327号
がけ崩れ	高屋町高屋堀	Ⅱ-1-8401-1	中央4(8401-1)	H30.03.2	県告327号	H30.03.2	県告327号
がけ崩れ	高屋町高屋堀	Ⅱ-1-8401-2	中央4(8401-2)	H30.03.2	県告327号	H30.03.2	県告327号
がけ崩れ	高屋町高屋堀	Ⅱ-1-8401-3	中央4(8401-3)	H30.03.2	県告327号	H30.03.2	県告327号
がけ崩れ	高屋町高屋堀	Ⅱ-1-8419	高屋堀(8419)	R03.10.2	県告970号	R03.10.2	県告970号
がけ崩れ	高屋町高屋堀	Ⅱ-1-8419-1	高屋堀(8419-1)	H30.03.2	県告327号	H30.03.2	県告327号
がけ崩れ	高屋町高屋堀	Ⅱ-1-8426	下堀1(8426)	H30.03.2	県告327号	H30.03.2	県告327号
がけ崩れ	高屋町高屋堀	Ⅱ-1-8426-1	下堀1(8426-1)	H30.03.2	県告327号		
がけ崩れ	高屋町高屋堀	Ⅱ-2-1017	西谷1(1017)	H30.03.2	県告327号	H30.03.2	県告327号
がけ崩れ	高屋町高屋堀	Ⅱ-2-1017-1	西谷1(1017-1)	H30.03.2	県告327号	H30.03.2	県告327号
がけ崩れ	高屋町高屋堀	Ⅱ-1-8401-5	中央4(8401-5)	H30.03.2	県告327号	H30.03.2	県告327号
がけ崩れ	高屋町高屋堀	Ⅱ-1-8404	中央7(8404)	H30.03.2	県告327号	H30.03.2	県告327号
がけ崩れ	高屋町高屋堀	Ⅱ-1-8405	中央8(8405)	H30.03.2	県告327号	H30.03.2	県告327号
がけ崩れ	高屋町高屋堀	Ⅱ-1-8406	貞兼2(8406)	H30.03.2	県告327号	H30.03.2	県告327号
がけ崩れ	高屋町高屋堀	Ⅱ-1-8406-1	貞兼2(8406-1)	H30.03.2	県告327号	H30.03.2	県告327号
がけ崩れ	高屋町高屋堀	Ⅱ-1-8406-2	貞兼2(8406-2)	H30.03.2	県告327号	H30.03.2	県告327号
がけ崩れ	高屋町高屋堀	Ⅱ-1-8409	高屋堀6(8409)	H30.03.2	県告327号	H30.03.2	県告327号
がけ崩れ	高屋町高屋堀	Ⅱ-1-1407	西谷2(1407)	H30.03.2	県告327号	H30.03.2	県告327号
がけ崩れ	高屋町高屋堀	Ⅱ-1-1445	中央11(1445)	H30.03.2	県告327号	H30.03.2	県告327号
がけ崩れ	高屋町高屋堀	Ⅱ-1-8268	後畑(8268)	H30.03.2	県告327号	H30.03.2	県告327号
がけ崩れ	高屋町高屋堀	Ⅱ-1-8269	高屋堀(8269)	H30.03.2	県告327号		
がけ崩れ	高屋町高屋堀	Ⅱ-1-8269-1	高屋堀(8269-1)	H30.03.2	県告327号	H30.03.2	県告327号
がけ崩れ	高屋町高屋堀	Ⅱ-1-8274	貞兼1(8274)	H30.03.2	県告327号	H30.03.2	県告327号
がけ崩れ	高屋町高屋堀	Ⅱ-1-8275-1	本谷1(8275-1)	H30.03.2	県告327号	H30.03.2	県告327号
がけ崩れ	高屋町高屋堀	Ⅱ-1-8277	高屋堀2(8277)	H30.03.2	県告327号	H30.03.2	県告327号
がけ崩れ	高屋町高屋堀	Ⅱ-1-8278	高屋堀3(8278)	H30.03.2	県告327号	H30.03.2	県告327号
がけ崩れ	高屋町重兼	Ⅱ-1-1453	中条(1453)	R01.12.1	県告944号	R01.12.1	県告944号
がけ崩れ	高屋町重兼	Ⅲ-1-1343	重兼(1343)	R01.12.1	県告944号	R01.12.1	県告944号
がけ崩れ	高屋町重兼	Ⅱ-1-8448	中条(8448)	R01.12.1	県告944号	R01.12.1	県告944号
がけ崩れ	高屋町重兼	Ⅱ-1-8448-1	中条(8448-1)	R01.12.1	県告944号	R01.12.1	県告944号
がけ崩れ	高屋町重兼	Ⅱ-1-9321	中条(9321)	R01.12.1	県告944号	R01.12.1	県告944号
がけ崩れ	高屋町重兼	Ⅱ-1-9321-1	中条(9321-1)	R01.12.1	県告944号	R01.12.1	県告944号
がけ崩れ	高屋町重兼	Ⅱ-1-8498	上条(8498)	R01.12.1	県告944号	R01.12.1	県告944号
がけ崩れ	高屋町重兼	Ⅱ-1-8499	中条(8499)	R01.12.1	県告944号	R01.12.1	県告944号
がけ崩れ	高屋町重兼	Ⅱ-1-8500	中条(8500)	R01.12.1	県告944号	R01.12.1	県告944号
がけ崩れ	高屋町小谷	Ⅱ-1-8501-1	扱和(8501-1)	R01.12.1	県告944号	R01.12.1	県告944号
がけ崩れ	高屋町小谷	Ⅱ-1-8503	扱和(8503)	R01.12.1	県告944号	R01.12.1	県告944号
がけ崩れ	高屋町小谷	Ⅱ-1-8503-1	扱和(8503-1)	R01.12.1	県告944号	R01.12.1	県告944号
がけ崩れ	高屋町小谷	Ⅱ-1-8505	扱和(8505)	R01.12.1	県告944号	R01.12.1	県告944号
がけ崩れ	高屋町小谷	Ⅱ-1-8506	扱和(8506)	R01.12.1	県告944号	R01.12.1	県告944号
がけ崩れ	高屋町小谷	Ⅱ-1-8507	上条(8507)	R01.12.1	県告944号	R01.12.1	県告944号
がけ崩れ	高屋町小谷	Ⅱ-1-8508	上条(8508)	R01.12.1	県告944号	R01.12.1	県告944号
がけ崩れ	高屋町小谷	Ⅱ-1-8510	田尾側(8510)	R01.12.1	県告944号	R01.12.1	県告944号
がけ崩れ	高屋町小谷	Ⅱ-1-8511	小谷(8511)	R01.12.1	県告944号	R01.12.1	県告944号
がけ崩れ	高屋町小谷	Ⅱ-1-8512	小谷(8512)	R01.12.1	県告944号	R01.12.1	県告944号
がけ崩れ	高屋町小谷	Ⅱ-1-8513	田尾側(8513)	R01.12.1	県告944号	R01.12.1	県告944号

自然現象	字	区域(箇所)番号	区域(箇所)名	土砂災害警戒区域		土砂災害特別警戒区域	
				告示年月	告示番号	告示年月	告示番号
がけ崩れ	高屋町小谷	Ⅱ-1-8514	田尾側(8514)	R01.12.1	県告 944 号	R01.12.1	県告 944 号
がけ崩れ	高屋町小谷	Ⅱ-1-8517	大原(8517)	R01.12.1	県告 944 号	R01.12.1	県告 944 号
がけ崩れ	高屋町小谷	Ⅱ-1-8517-1	大原(8517-1)	R01.12.1	県告 944 号	R01.12.1	県告 944 号
がけ崩れ	高屋町小谷	Ⅱ-1-8518	田尾側(8518)	R01.12.1	県告 944 号	R01.12.1	県告 944 号
がけ崩れ	高屋町小谷	Ⅱ-1-8518-1	田尾側(8518-1)	R03.10.2	県告 971 号	R03.10.2	県告 971 号
がけ崩れ	高屋町小谷	Ⅱ-1-8519-1	大原(8519-1)	R01.12.1	県告 944 号	R01.12.1	県告 944 号
がけ崩れ	高屋町小谷	Ⅱ-1-8520	山田(8520)	R01.12.1	県告 944 号	R01.12.1	県告 944 号
がけ崩れ	高屋町小谷	Ⅱ-1-8521	山田(8521)	R01.12.1	県告 944 号	R01.12.1	県告 944 号
がけ崩れ	高屋町小谷	Ⅱ-1-8522	猿田(8522)	R01.12.1	県告 944 号	R01.12.1	県告 944 号
がけ崩れ	高屋町小谷	Ⅱ-1-8522-1	猿田(8522-1)	R01.12.1	県告 944 号	R01.12.1	県告 944 号
がけ崩れ	高屋町小谷	Ⅱ-1-8523	猿田(8523)	R01.12.1	県告 944 号	R01.12.1	県告 944 号
がけ崩れ	高屋町小谷	Ⅱ-1-8523-1	猿田(8523-1)	R01.12.1	県告 944 号	R01.12.1	県告 944 号
がけ崩れ	高屋町小谷	Ⅱ-1-8524	猿田(8524)	R01.12.1	県告 944 号	R01.12.1	県告 944 号
がけ崩れ	高屋町小谷	Ⅱ-1-8525	大原(8525)	R01.12.1	県告 944 号	R01.12.1	県告 944 号
がけ崩れ	高屋町小谷	Ⅱ-1-8526	大原(8526)	R01.12.1	県告 944 号	R01.12.1	県告 944 号
がけ崩れ	高屋町小谷	Ⅱ-1-8527	猿田(8527)	R01.12.1	県告 944 号	R01.12.1	県告 944 号
がけ崩れ	高屋町小谷	Ⅱ-1-8528	猿田(8528)	R01.12.1	県告 944 号	R01.12.1	県告 944 号
がけ崩れ	高屋町小谷	Ⅱ-1-8530	猿田(8530)	R01.12.1	県告 944 号	R01.12.1	県告 944 号
がけ崩れ	高屋町小谷	Ⅱ-1-8531	猿田(8531)	R01.12.1	県告 944 号	R01.12.1	県告 944 号
がけ崩れ	高屋町小谷	Ⅱ-1-8531-1	猿田(8531-1)	R01.12.1	県告 944 号	R01.12.1	県告 944 号
がけ崩れ	高屋町小谷	Ⅱ-2-1116	木梨(1116)	R01.12.1	県告 944 号	R01.12.1	県告 944 号
がけ崩れ	高屋町小谷	Ⅱ-2-1129	小谷(1129)	R01.12.1	県告 944 号	R01.12.1	県告 944 号
がけ崩れ	高屋町小谷	Ⅱ-1-8491	日菜条(8491)	R03.07.2	県告 727 号	R03.07.2	県告 727 号
がけ崩れ	高屋町小谷	Ⅱ-1-8493	小谷(8493)	R01.12.1	県告 944 号	R01.12.1	県告 944 号
がけ崩れ	高屋町小谷	Ⅱ-1-8495	日菜条(8495)	R03.09.3	県告 901 号	R03.09.3	県告 901 号
がけ崩れ	高屋町小谷	Ⅱ-1-8495-1	日菜条(8495-1)	R01.12.1	県告 944 号	R01.12.1	県告 944 号
がけ崩れ	高屋町小谷	Ⅲ-1-1346-1	田尾側(1346-1)	R01.12.1	県告 944 号	R01.12.1	県告 944 号
がけ崩れ	高屋町小谷	Ⅲ-1-1346-2	田尾側(1346-2)	R01.12.1	県告 944 号	R01.12.1	県告 944 号
がけ崩れ	高屋町小谷	Ⅲ-1-1346-3	田尾側(1346-3)	R01.12.1	県告 944 号	R01.12.1	県告 944 号
がけ崩れ	高屋町小谷	Ⅲ-1-1353-1	猿田(1353-1)	R01.12.1	県告 944 号	R01.12.1	県告 944 号
がけ崩れ	高屋町小谷	Ⅲ-2-214-1	大原(214-1)	R01.12.1	県告 944 号	R01.12.1	県告 944 号
がけ崩れ	高屋町小谷	Ⅲ-2-214-2	大原(214-2)	R01.12.1	県告 944 号	R01.12.1	県告 944 号
がけ崩れ	高屋町小谷	Ⅱ-1-4614	日菜条(4614)	R01.12.1	県告 944 号	R01.12.1	県告 944 号
がけ崩れ	高屋町小谷	Ⅱ-1-4614-1	日菜条(4614-1)	R01.12.1	県告 944 号	R01.12.1	県告 944 号
がけ崩れ	高屋町小谷	Ⅰ-1-2243	田尾側(2243)	R01.12.1	県告 944 号	R01.12.1	県告 944 号
がけ崩れ	高屋町小谷	Ⅰ-1-5126	猿田(5126)	R01.12.1	県告 944 号	R01.12.1	県告 944 号
がけ崩れ	高屋町小谷	Ⅰ-1-5126-1	猿田(5126-1)	R01.12.1	県告 944 号	R01.12.1	県告 944 号
がけ崩れ	高屋町小谷	Ⅰ-1-6275	上条(6275)	R05.02.2	県告 174 号	R05.02.2	県告 174 号
がけ崩れ	高屋町小谷	Ⅰ-1-6276	上条(6276)	R01.12.1	県告 944 号	R01.12.1	県告 944 号
がけ崩れ	高屋町小谷	Ⅰ-1-6276-1	上条(6276-1)	R01.12.1	県告 944 号	R01.12.1	県告 944 号
がけ崩れ	高屋町小谷	Ⅰ-1-6276-2	上条(6276-2)	R01.12.1	県告 944 号	R01.12.1	県告 944 号
がけ崩れ	高屋町小谷	Ⅰ-1-6277	上条(6277)	R01.12.1	県告 944 号	R01.12.1	県告 944 号
がけ崩れ	高屋町小谷	Ⅰ-1-6279	大原(6279)	R01.12.1	県告 944 号	R01.12.1	県告 944 号
がけ崩れ	高屋町小谷	Ⅰ-2-1087	日菜条(1087)	R01.12.1	県告 944 号	R01.12.1	県告 944 号
がけ崩れ	高屋町小谷	Ⅱ-1-1451	大原(1451)	R01.12.1	県告 944 号	R01.12.1	県告 944 号
がけ崩れ	高屋町小谷	Ⅱ-1-1451-1	大原(1451-1)	R01.12.1	県告 944 号	R01.12.1	県告 944 号
がけ崩れ	高屋町小谷	Ⅲ-1-1509	高屋町小谷(1509)	H31.03.1	県告 209 号	H31.03.1	県告 209 号
がけ崩れ	高屋町小谷	Ⅲ-1-1347-1	山田(1347-1)	R01.12.1	県告 944 号	R01.12.1	県告 944 号
がけ崩れ	高屋町造賀	Ⅱ-1-8266-3	槇原(8266-3)	R02.05.2	県告 670 号	R02.05.2	県告 670 号
がけ崩れ	高屋町造賀	Ⅰ-1-6255	国広 1(6255)	H30.03.2	県告 326 号	H30.03.2	県告 326 号
がけ崩れ	高屋町造賀	Ⅱ-1-1399	造賀 1(1399)	H30.03.2	県告 326 号	H30.03.2	県告 326 号
がけ崩れ	高屋町造賀	Ⅱ-1-1399-1	造賀 1(1399-1)	H30.03.2	県告 326 号	H30.03.2	県告 326 号
がけ崩れ	高屋町造賀	Ⅱ-1-1400	亀岡 1(1400)	H30.03.2	県告 326 号	H30.03.2	県告 326 号
がけ崩れ	高屋町造賀	Ⅱ-1-1400-1	亀岡 1(1400-1)	H30.03.2	県告 326 号	H30.03.2	県告 326 号
がけ崩れ	高屋町造賀	Ⅱ-1-1400-2	亀岡 1(1400-2)	H30.03.2	県告 326 号	H30.03.2	県告 326 号
がけ崩れ	高屋町造賀	Ⅱ-1-1400-3	亀岡 1(1400-3)	H30.03.2	県告 326 号		
がけ崩れ	高屋町造賀	Ⅱ-1-1401	武則 6(1401)	H30.03.2	県告 326 号	H30.03.2	県告 326 号
がけ崩れ	高屋町造賀	Ⅱ-1-1401-1	武則 6(1401-1)	H30.03.2	県告 326 号	H30.03.2	県告 326 号
がけ崩れ	高屋町造賀	Ⅱ-1-1401-2	武則 6(1401-2)	H30.03.2	県告 326 号	H30.03.2	県告 326 号
がけ崩れ	高屋町造賀	Ⅱ-1-1402	天王 3(1402)	H30.03.2	県告 326 号	H30.03.2	県告 326 号
がけ崩れ	高屋町造賀	Ⅱ-1-1402-1	天王 3(1402-1)	H30.03.2	県告 326 号	H30.03.2	県告 326 号
がけ崩れ	高屋町造賀	Ⅱ-1-1402-2	天王 3(1402-2)	H30.03.2	県告 326 号	H30.03.2	県告 326 号
がけ崩れ	高屋町造賀	Ⅱ-1-1402-3	天王 3(1402-3)	H30.03.2	県告 326 号	H30.03.2	県告 326 号
がけ崩れ	高屋町造賀	Ⅱ-1-1402-4	天王 3(1402-4)	H30.03.2	県告 326 号	H30.03.2	県告 326 号
がけ崩れ	高屋町造賀	Ⅱ-1-1404	小竹 2(1404)	H30.03.2	県告 326 号	H30.03.2	県告 326 号
がけ崩れ	高屋町造賀	Ⅱ-1-1405	小竹 21(1405)	H30.03.2	県告 326 号	H30.03.2	県告 326 号
がけ崩れ	高屋町造賀	Ⅱ-1-1408	上有田 5(1408)	H30.03.2	県告 326 号	H30.03.2	県告 326 号
がけ崩れ	高屋町造賀	Ⅱ-1-1408-1	上有田 5(1408-1)	H30.03.2	県告 326 号	H30.03.2	県告 326 号
がけ崩れ	高屋町造賀	Ⅱ-1-1408-2	上有田 5(1408-2)	H30.03.2	県告 326 号	H30.03.2	県告 326 号
がけ崩れ	高屋町造賀	Ⅱ-1-1408-3	上有田 5(1408-3)	H30.03.2	県告 326 号	H30.03.2	県告 326 号
がけ崩れ	高屋町造賀	Ⅱ-1-1409	下有田 7(1409)	H30.03.2	県告 326 号	H30.03.2	県告 326 号

自然現象	字	区域(箇所)番号	区域(箇所)名	土砂災害警戒区域		土砂災害特別警戒区域	
				告示年月	告示番号	告示年月	告示番号
がけ崩れ	高屋町造賀	Ⅱ-1-1410	恋文字 14(1410)	H30.03.2	県告 326 号	H30.03.2	県告 326 号
がけ崩れ	高屋町造賀	Ⅱ-1-1410-1	恋文字 14(1410-1)	H30.03.2	県告 326 号	H30.03.2	県告 326 号
がけ崩れ	高屋町造賀	Ⅱ-1-1410-2	恋文字 14(1410-2)	H30.03.2	県告 326 号	H30.03.2	県告 326 号
がけ崩れ	高屋町造賀	Ⅱ-1-4594	国広 4(4594)	H30.03.2	県告 326 号	H30.03.2	県告 326 号
がけ崩れ	高屋町造賀	Ⅱ-1-4595	恋文字 12(4595)	H30.03.2	県告 326 号	H30.03.2	県告 326 号
がけ崩れ	高屋町造賀	Ⅱ-1-4597	別所 2(4597)	H30.03.2	県告 326 号	H30.03.2	県告 326 号
がけ崩れ	高屋町造賀	Ⅱ-1-4597-1	別所 2(4597-1)	H30.03.2	県告 326 号	H30.03.2	県告 326 号
がけ崩れ	高屋町造賀	Ⅱ-1-4598	小竹 22(4598)	H30.03.2	県告 326 号	H30.03.2	県告 326 号
がけ崩れ	高屋町造賀	Ⅱ-1-4598-1	小竹 22(4598-1)	H30.03.2	県告 326 号	H30.03.2	県告 326 号
がけ崩れ	高屋町造賀	Ⅱ-1-8210	大谷(8210)	H30.03.2	県告 326 号	H30.03.2	県告 326 号
がけ崩れ	高屋町造賀	Ⅱ-1-8210-1	大谷(8210-1)	H30.03.2	県告 326 号	H30.03.2	県告 326 号
がけ崩れ	高屋町造賀	Ⅱ-1-8210-2	大谷(8210-2)	H30.03.2	県告 326 号	H30.03.2	県告 326 号
がけ崩れ	高屋町造賀	Ⅱ-1-8210-3	大谷(8210-3)	H30.03.2	県告 326 号	H30.03.2	県告 326 号
がけ崩れ	高屋町造賀	Ⅱ-1-8212	上有田 2(8212)	H30.03.2	県告 326 号	H30.03.2	県告 326 号
がけ崩れ	高屋町造賀	Ⅱ-1-8212-1	上有田 2(8212-1)	H30.03.2	県告 326 号	H30.03.2	県告 326 号
がけ崩れ	高屋町造賀	Ⅱ-1-8213	上有田 3(8213)	H30.03.2	県告 326 号	H30.03.2	県告 326 号
がけ崩れ	高屋町造賀	Ⅱ-1-8220	恋文字 1(8220)	H30.03.2	県告 326 号	H30.03.2	県告 326 号
がけ崩れ	高屋町造賀	Ⅱ-1-8223	下有田 6(8223)	H30.03.2	県告 326 号	H30.03.2	県告 326 号
がけ崩れ	高屋町造賀	Ⅱ-1-8223-1	下有田 6(8223-1)	H30.03.2	県告 326 号	H30.03.2	県告 326 号
がけ崩れ	高屋町造賀	Ⅱ-1-8224	恋文字 4(8224)	H30.03.2	県告 326 号	H30.03.2	県告 326 号
がけ崩れ	高屋町造賀	Ⅱ-1-8224-1	恋文字 4(8224-1)	H30.03.2	県告 326 号	H30.03.2	県告 326 号
がけ崩れ	高屋町造賀	Ⅱ-1-8225	恋文字 5(8225)	H30.03.2	県告 326 号	H30.03.2	県告 326 号
がけ崩れ	高屋町造賀	Ⅱ-1-8226	恋文字 6(8226)	H30.03.2	県告 326 号	H30.03.2	県告 326 号
がけ崩れ	高屋町造賀	Ⅱ-1-8227	天王 1(8227)	H30.03.2	県告 326 号	H30.03.2	県告 326 号
がけ崩れ	高屋町造賀	Ⅱ-1-8228	桑井 1(8228)	H30.03.2	県告 326 号	H30.03.2	県告 326 号
がけ崩れ	高屋町造賀	Ⅱ-1-8229	桑井 2(8229)	H30.03.2	県告 326 号	H30.03.2	県告 326 号
がけ崩れ	高屋町造賀	Ⅱ-1-8229-1	桑井 2(8229-1)	H30.03.2	県告 326 号	H30.03.2	県告 326 号
がけ崩れ	高屋町造賀	Ⅱ-1-8230	桑井 3(8230)	H30.03.2	県告 326 号	H30.03.2	県告 326 号
がけ崩れ	高屋町造賀	Ⅱ-1-9353-1	恋文字 16(9353-1)	H30.03.2	県告 326 号	H30.03.2	県告 326 号
がけ崩れ	高屋町造賀	Ⅱ-2-1014-1	恋文字 15(1014-1)	H30.03.2	県告 326 号	H30.03.2	県告 326 号
がけ崩れ	高屋町造賀	Ⅱ-2-1014-2	恋文字 15(1014-2)	H30.03.2	県告 326 号	H30.03.2	県告 326 号
がけ崩れ	高屋町造賀	Ⅱ-2-1014-3	恋文字 15(1014-3)	H30.03.2	県告 326 号		
がけ崩れ	高屋町造賀	Ⅱ-2-1015	別所 1(1015)	H30.03.2	県告 326 号	H30.03.2	県告 326 号
がけ崩れ	高屋町造賀	Ⅱ-2-1015-1	別所 1(1015-1)	H30.03.2	県告 326 号	H30.03.2	県告 326 号
がけ崩れ	高屋町造賀	Ⅱ-2-1015-2	別所 1(1015-2)	H30.03.2	県告 326 号	H30.03.2	県告 326 号
がけ崩れ	高屋町造賀	Ⅱ-2-1016	小竹 23(1016)	H30.03.2	県告 326 号	H30.03.2	県告 326 号
がけ崩れ	高屋町造賀	Ⅱ-2-1016-1	小竹 23(1016-1)	H30.03.2	県告 326 号	H30.03.2	県告 326 号
がけ崩れ	高屋町造賀	Ⅱ-2-223	下有田 8(223)	H30.03.2	県告 326 号	H30.03.2	県告 326 号
がけ崩れ	高屋町造賀	Ⅲ-1-1258-1	恋文字 17(1258-1)	H30.03.2	県告 326 号	H30.03.2	県告 326 号
がけ崩れ	高屋町造賀	Ⅲ-1-1258-2	恋文字 17(1258-2)	H30.03.2	県告 326 号	H30.03.2	県告 326 号
がけ崩れ	高屋町造賀	Ⅲ-1-1258-3	恋文字 17(1258-3)	H30.03.2	県告 326 号	H30.03.2	県告 326 号
がけ崩れ	高屋町造賀	Ⅲ-1-1260-1	桑井 5(1260-1)	H30.03.2	県告 326 号	H30.03.2	県告 326 号
がけ崩れ	高屋町造賀	Ⅲ-1-1260-2	桑井 5(1260-2)	H30.03.2	県告 326 号	H30.03.2	県告 326 号
がけ崩れ	高屋町造賀	Ⅲ-1-1261	武則 7(1261)	H30.03.2	県告 326 号	H30.03.2	県告 326 号
がけ崩れ	高屋町造賀	Ⅲ-1-1261-1	武則 7(1261-1)	H30.03.2	県告 326 号	H30.03.2	県告 326 号
がけ崩れ	高屋町造賀	Ⅲ-1-1261-2	武則 7(1261-2)	H30.03.2	県告 326 号	H30.03.2	県告 326 号
がけ崩れ	高屋町造賀	Ⅲ-1-1261-3	武則 7(1261-3)	H30.03.2	県告 326 号		
がけ崩れ	高屋町造賀	Ⅲ-1-1262	小竹 24(1262)	R03.01.2	県告 72 号	R03.01.2	県告 72 号
がけ崩れ	高屋町造賀	Ⅲ-1-1262-1	小竹 24(1262-1)	H30.03.2	県告 326 号	H30.03.2	県告 326 号
がけ崩れ	高屋町造賀	Ⅲ-1-1264	恋文字 19(1264)	H30.03.2	県告 326 号	H30.03.2	県告 326 号
がけ崩れ	高屋町造賀	Ⅲ-1-1265	恋文字 20(1265)	H30.03.2	県告 326 号	H30.03.2	県告 326 号
がけ崩れ	高屋町造賀	Ⅱ-1-8231	小竹 1(8231)	H30.03.2	県告 326 号	H30.03.2	県告 326 号
がけ崩れ	高屋町造賀	Ⅱ-1-8231-1	小竹 1(8231-1)	H30.03.2	県告 326 号	H30.03.2	県告 326 号
がけ崩れ	高屋町造賀	Ⅱ-1-8240	小竹 5(8240)	H30.03.2	県告 326 号	H30.03.2	県告 326 号
がけ崩れ	高屋町造賀	Ⅱ-1-8243	天王 2(8243)	H30.03.2	県告 326 号	H30.03.2	県告 326 号
がけ崩れ	高屋町造賀	Ⅱ-1-8243-1	天王 2(8243-1)	H30.03.2	県告 326 号	H30.03.2	県告 326 号
がけ崩れ	高屋町造賀	Ⅱ-1-8243-2	天王 2(8243-2)	H30.03.2	県告 326 号	H30.03.2	県告 326 号
がけ崩れ	高屋町造賀	Ⅱ-1-8245	小竹 9(8245)	H30.03.2	県告 326 号	H30.03.2	県告 326 号
がけ崩れ	高屋町造賀	Ⅱ-1-8245-1	小竹 9(8245-1)	H30.03.2	県告 326 号		
がけ崩れ	高屋町造賀	Ⅱ-1-8245-2	小竹 9(8245-2)	H30.03.2	県告 326 号	H30.03.2	県告 326 号
がけ崩れ	高屋町造賀	Ⅱ-1-8246	小竹 1(8246)	H30.03.2	県告 326 号	H30.03.2	県告 326 号
がけ崩れ	高屋町造賀	Ⅱ-1-8247	小竹 11(8247)	H30.03.2	県告 326 号	H30.03.2	県告 326 号
がけ崩れ	高屋町造賀	Ⅱ-1-8248	小竹 12(8248)	H30.03.2	県告 326 号	H30.03.2	県告 326 号
がけ崩れ	高屋町造賀	Ⅱ-1-8248-1	小竹 12(8248-1)	H30.03.2	県告 326 号	H30.03.2	県告 326 号
がけ崩れ	高屋町造賀	Ⅱ-1-8251	国広 3(8251)	H30.03.2	県告 326 号	H30.03.2	県告 326 号
がけ崩れ	高屋町造賀	Ⅱ-1-8251-1	国広 3(8251-1)	H30.03.2	県告 326 号	H30.03.2	県告 326 号
がけ崩れ	高屋町造賀	Ⅱ-1-8251-2	国広 3(8251-2)	H30.03.2	県告 326 号	H30.03.2	県告 326 号
がけ崩れ	高屋町造賀	Ⅱ-1-8253	亀岡 3(8253)	H30.03.2	県告 326 号	H30.03.2	県告 326 号
がけ崩れ	高屋町造賀	Ⅱ-1-8253-1	亀岡 3(8253-1)	H30.03.2	県告 326 号	H30.03.2	県告 326 号
がけ崩れ	高屋町造賀	Ⅱ-1-8256	小竹 16(8256)	H30.03.2	県告 326 号	H30.03.2	県告 326 号
がけ崩れ	高屋町造賀	Ⅱ-1-8256-1	小竹 16(8256-1)	H30.03.2	県告 326 号	H30.03.2	県告 326 号

自然現象	字	区域(箇所)番号	区域(箇所)名	土砂災害警戒区域		土砂災害特別警戒区域	
				告示年月	告示番号	告示年月	告示番号
がけ崩れ	高屋町造賀	Ⅱ-1-8258	小竹18(8258)	H30.03.2	県告326号	H30.03.2	県告326号
がけ崩れ	高屋町造賀	Ⅱ-1-8259	小竹19(8259)	H30.03.2	県告326号	H30.03.2	県告326号
がけ崩れ	高屋町造賀	Ⅱ-1-8259-1	小竹19(8259-1)	H30.03.2	県告326号	H30.03.2	県告326号
がけ崩れ	高屋町造賀	Ⅱ-1-8260	恋文字7(8260)	H30.03.2	県告326号	H30.03.2	県告326号
がけ崩れ	高屋町造賀	Ⅱ-1-8262	恋文字9(8262)	H30.03.2	県告326号	H30.03.2	県告326号
がけ崩れ	高屋町造賀	Ⅱ-1-8262-1	恋文字9(8262-1)	H30.03.2	県告326号	H30.03.2	県告326号
がけ崩れ	高屋町造賀	Ⅱ-1-8262-2	恋文字9(8262-2)	H30.03.2	県告326号	H30.03.2	県告326号
がけ崩れ	高屋町造賀	Ⅱ-1-8262-3	恋文字9(8262-3)	H30.03.2	県告326号	H30.03.2	県告326号
がけ崩れ	高屋町造賀	Ⅱ-1-8264	山根1(8264)	H30.03.2	県告326号	H30.03.2	県告326号
がけ崩れ	高屋町造賀	Ⅱ-1-8264-1	山根1(8264-1)	H30.03.2	県告326号	H30.03.2	県告326号
がけ崩れ	高屋町造賀	Ⅱ-1-8264-2	山根1(8264-2)	H30.03.2	県告326号	H30.03.2	県告326号
がけ崩れ	高屋町造賀	Ⅱ-1-8266	槇原1(8266)	H30.03.2	県告326号	H30.03.2	県告326号
がけ崩れ	高屋町造賀	Ⅱ-1-8266-1	槇原1(8266-1)	H30.03.2	県告326号	H30.03.2	県告326号
がけ崩れ	高屋町造賀	Ⅱ-1-8266-2	槇原1(8266-2)	H30.03.2	県告326号	H30.03.2	県告326号
がけ崩れ	高屋町造賀	Ⅱ-1-8350-1	恋文字11(8350-1)	H30.03.2	県告326号	H30.03.2	県告326号
がけ崩れ	高屋町大畠	Ⅲ-1-1309-1	大畠3(1309-1)	H30.02.1	県告124号	H30.02.1	県告124号
がけ崩れ	高屋町大畠	Ⅲ-1-1309-2	大畠3(1309-2)	H30.02.1	県告124号	H30.02.1	県告124号
がけ崩れ	高屋町大畠	Ⅲ-1-1309-3	大畠3(1309-3)	H30.02.1	県告124号	H30.02.1	県告124号
がけ崩れ	高屋町大畠	Ⅱ-1-1441-1	大畠1(1441-1)	H30.02.1	県告124号	H30.02.1	県告124号
がけ崩れ	高屋町中島	Ⅱ-1-8422	中島6(8422)	H30.02.1	県告124号	H30.02.1	県告124号
がけ崩れ	高屋町中島	Ⅱ-1-8433	中島(8433)	H30.02.1	県告124号	H30.02.1	県告124号
がけ崩れ	高屋町中島	Ⅱ-1-8433-1	中島(8433-1)	H30.02.1	県告124号	H30.02.1	県告124号
がけ崩れ	高屋町中島	Ⅱ-1-8433-2	中島(8433-2)	H30.02.1	県告124号	H30.02.1	県告124号
がけ崩れ	高屋町中島	Ⅰ-1-5120	中島2(5120)	H30.02.1	県告124号	H30.02.1	県告124号
がけ崩れ	高屋町中島	Ⅰ-1-5120-1	中島2(5120-1)	H30.02.1	県告124号		
がけ崩れ	高屋町中島	Ⅰ-1-5120-2	中島2(5120-2)	H30.02.1	県告124号	H30.02.1	県告124号
がけ崩れ	高屋町中島	Ⅰ-1-5121	中島(5121)	H30.02.1	県告124号	H30.02.1	県告124号
がけ崩れ	高屋町中島	Ⅰ-1-2232	中島(2232)	H30.02.1	県告124号	H30.02.1	県告124号
がけ崩れ	高屋町貞重	Ⅱ-1-8273	上三谷4(8273)	H30.03.1	県告250号	H30.03.1	県告250号
がけ崩れ	高屋町貞重	Ⅱ-1-8279	貞重1(8279)	H30.03.1	県告250号	H30.03.1	県告250号
がけ崩れ	高屋町貞重	Ⅱ-1-8280	貞重2(8280)	H30.03.1	県告250号	H30.03.1	県告250号
がけ崩れ	高屋町貞重	Ⅱ-1-8280-1	貞重2(8280-1)	H30.03.1	県告250号	H30.03.1	県告250号
がけ崩れ	高屋町貞重	Ⅱ-1-1447	是国9(1447)	H30.03.1	県告250号	H30.03.1	県告250号
がけ崩れ	高屋町貞重	Ⅱ-1-1406	貞重7(1406)	H30.03.1	県告250号	H30.03.1	県告250号
がけ崩れ	高屋町貞重	Ⅲ-1-1273	貞重9(1273)	H30.03.1	県告250号	H30.03.1	県告250号
がけ崩れ	高屋町貞重	Ⅱ-1-8271	上三谷2(8271)	H30.03.1	県告250号	H30.03.1	県告250号
がけ崩れ	高屋町貞重	Ⅱ-1-8271-1	上三谷2(8271-1)	H30.03.1	県告250号	H30.03.1	県告250号
がけ崩れ	高屋町貞重	Ⅱ-2-1019	貞重6(1019)	H30.03.1	県告250号	H30.03.1	県告250号
がけ崩れ	高屋町貞重	Ⅱ-1-8464-1	貞重4(8464-1)	H30.03.1	県告250号	H30.03.1	県告250号
がけ崩れ	高屋町貞重	Ⅱ-1-8464-2	貞重4(8464-2)	H30.03.1	県告250号		
がけ崩れ	高屋町貞重	Ⅱ-1-8465	貞重5(8465)	H30.03.1	県告250号	H30.03.1	県告250号
がけ崩れ	高屋町貞重	Ⅱ-1-8452	貞重3(8452)	H30.03.1	県告250号	H30.03.1	県告250号
がけ崩れ	高屋町貞重	Ⅱ-1-8453	友広2(8453)	H30.03.1	県告250号	H30.03.1	県告250号
がけ崩れ	高屋町貞重	Ⅱ-1-8453-1	友広2(8453-1)	H30.03.1	県告250号	H30.03.1	県告250号
がけ崩れ	高屋町貞重	Ⅱ-1-8453-2	友広2(8453-2)	H30.03.1	県告250号	H30.03.1	県告250号
がけ崩れ	高屋町白市	Ⅱ-1-8484-1	白市(8484-1)	H30.03.1	県告250号	H30.03.1	県告250号
がけ崩れ	高屋町白市	Ⅱ-1-8485-1	白市2(8485-1)	H30.03.1	県告250号	H30.03.1	県告250号
がけ崩れ	高屋町白市	Ⅱ-1-9319	白市1(9319)	H30.03.1	県告250号	H30.03.1	県告250号
がけ崩れ	高屋町白市	Ⅱ-1-9319-1	白市1(9319-1)	H30.03.1	県告250号	H30.03.1	県告250号
がけ崩れ	高屋町白市	Ⅱ-1-9319-2	白市1(9319-2)	H30.03.1	県告250号	H30.03.1	県告250号
がけ崩れ	高屋町白市	Ⅱ-1-9319-3	白市1(9319-3)	H30.03.1	県告250号	H30.03.1	県告250号
がけ崩れ	高屋町白市	Ⅲ-1-1333-1	白市3(1333-1)	H30.03.1	県告250号	H30.03.1	県告250号
がけ崩れ	高屋町白市	Ⅲ-1-1333-2	白市3(1333-2)	H30.03.1	県告250号	H30.03.1	県告250号
がけ崩れ	高屋町白市	Ⅰ-1-1337-2	白市(1337-2)	H30.03.1	県告250号	H30.03.1	県告250号
がけ崩れ	高屋町白市	Ⅰ-1-1337	白市(1337)	H30.03.1	県告250号	H30.03.1	県告250号
がけ崩れ	高屋町白市	Ⅰ-1-1337-1	白市(1337-1)	H30.03.1	県告250号	H30.03.1	県告250号
がけ崩れ	高屋町桧山	Ⅱ-2-1029	桧山(1029)	H30.02.1	県告124号	H30.02.1	県告124号
がけ崩れ	高屋町桧山	Ⅲ-1-1305-1	伊柳谷(1305-1)	H30.02.1	県告124号	H30.02.1	県告124号
がけ崩れ	高屋町桧山	Ⅲ-1-1305-2	伊柳谷(1305-2)	H30.02.1	県告124号	H30.02.1	県告124号
がけ崩れ	高屋町桧山	Ⅲ-1-1305-3	伊柳谷(1305-3)	H30.02.1	県告124号	H30.02.1	県告124号
がけ崩れ	黒瀬学園台	Ⅱ-1-8646-4	岡郷(8646-4)	R01.08.2	県告570号	R01.08.2	県告570号
がけ崩れ	黒瀬春日野１丁目	Ⅱ-1-8626-5	松ヶ丘(8626-5)	R02.01.1	県告25号		
がけ崩れ	黒瀬春日野２丁目	Ⅱ-1-8626-6	松ヶ丘(8626-6)	R02.05.2	県告673号	R02.05.2	県告673号
がけ崩れ	黒瀬切田が丘１丁目	Ⅰ-2-629-2	ひまわり台(629-2)	R02.01.1	県告25号	R02.01.1	県告25号
がけ崩れ	黒瀬切田が丘２丁目	Ⅱ-2-230-1	ひまわり台(230-1)	R02.01.1	県告25号	R02.01.1	県告25号
がけ崩れ	黒瀬町丸山	Ⅰ-1-6315-1	ヒリヶ迫(6315-1)	R01.12.1	県告945号	R01.12.1	県告945号
がけ崩れ	黒瀬町丸山	Ⅰ-1-5130	下組(5130)	R01.12.1	県告945号	R01.12.1	県告945号
がけ崩れ	黒瀬町丸山	Ⅰ-1-2250	下組(2250)	R01.12.1	県告945号	R01.12.1	県告945号
がけ崩れ	黒瀬町丸山	Ⅰ-2-625-4	塔ノ原(625-4)	R01.12.1	県告945号	R01.12.1	県告945号
がけ崩れ	黒瀬町丸山	Ⅱ-2-1055	山添(1055)	R01.12.1	県告945号	R01.12.1	県告945号
がけ崩れ	黒瀬町丸山	Ⅰ-2-625-5	塔ノ原(625-5)	R01.12.1	県告945号	R01.12.1	県告945号

自然現象	字	区域(箇所)番号	区域(箇所)名	土砂災害警戒区域		土砂災害特別警戒区域	
				告示年月	告示番号	告示年月	告示番号
がけ崩れ	黒瀬町兼広	Ⅱ-1-8625-3	上条(8625-3)	R02.01.1	県告 25 号	R02.01.1	県告 25 号
がけ崩れ	黒瀬町兼広	Ⅱ-1-8626-3	松ヶ丘(8626-3)	R01.12.1	県告 945 号	R01.12.1	県告 945 号
がけ崩れ	黒瀬町兼沢	Ⅱ-1-8634	下黒瀬(8634)	R02.01.1	県告 25 号	R02.01.1	県告 25 号
がけ崩れ	黒瀬町兼沢	Ⅱ-1-8634-1	下黒瀬(8634-1)	R02.01.1	県告 25 号	R02.01.1	県告 25 号
がけ崩れ	黒瀬町国近	Ⅲ-1-1374-6	福本(1374-6)	R02.02.1	県告 108 号	R02.02.1	県告 108 号
がけ崩れ	黒瀬町国近	Ⅱ-1-8638	黒瀬町国近(8638)	H30.12.2	県告 931 号	H30.12.2	県告 931 号
がけ崩れ	黒瀬町国近	Ⅲ-1-1394-1	黒瀬町国近(1394-1)	H30.12.2	県告 931 号	H30.12.2	県告 931 号
がけ崩れ	黒瀬町国近	Ⅱ-1-8638-2	黒瀬町国近(8638-2)	H30.12.2	県告 931 号	H30.12.2	県告 931 号
がけ崩れ	黒瀬町国近	Ⅱ-1-8639	黒瀬町国近(8639)	H30.12.2	県告 931 号	H30.12.2	県告 931 号
がけ崩れ	黒瀬町国近	Ⅱ-1-8650	黒瀬町国近(8650)	H30.12.2	県告 931 号	H30.12.2	県告 931 号
がけ崩れ	黒瀬町国近	Ⅱ-1-8650-1	黒瀬町国近(8650-1)	H30.12.2	県告 931 号		
がけ崩れ	黒瀬町国近	Ⅲ-1-1392-1	黒瀬町国近(1392-1)	H30.12.2	県告 931 号	H30.12.2	県告 931 号
がけ崩れ	黒瀬町国近	Ⅲ-1-1392-2	黒瀬町国近(1392-2)	H30.12.2	県告 931 号	H30.12.2	県告 931 号
がけ崩れ	黒瀬町市飯田	Ⅱ-1-4624	大河角(4624)	R01.12.1	県告 945 号	R01.12.1	県告 945 号
がけ崩れ	黒瀬町市飯田	Ⅱ-1-4624-1	大河角(4624-1)	R01.12.1	県告 945 号	R01.12.1	県告 945 号
がけ崩れ	黒瀬町市飯田	Ⅱ-1-4624-2	大河角(4624-2)	R01.12.1	県告 945 号	R01.12.1	県告 945 号
がけ崩れ	黒瀬町市飯田	Ⅱ-1-4624-3	大河角(4624-3)	R01.12.1	県告 945 号	R01.12.1	県告 945 号
がけ崩れ	黒瀬町市飯田	Ⅰ-1-6285	中畦(6285)	R01.12.1	県告 945 号	R01.12.1	県告 945 号
がけ崩れ	黒瀬町市飯田	Ⅰ-1-6285-1	中畦(6285-1)	R01.12.1	県告 945 号	R01.12.1	県告 945 号
がけ崩れ	黒瀬町市飯田	Ⅰ-1-6285-2	中畦(6285-2)	R01.12.1	県告 945 号	R01.12.1	県告 945 号
がけ崩れ	黒瀬町市飯田	Ⅱ-1-8635-1	大河角(8635-1)	R01.12.1	県告 945 号	R01.12.1	県告 945 号
がけ崩れ	黒瀬町市飯田	Ⅱ-1-8635-2	大河角(8635-2)	R01.12.1	県告 945 号		
がけ崩れ	黒瀬町宗近柳国	Ⅱ-1-8640	岩谷下条(8640)	H31.03.2	県告 252 号	H31.03.2	県告 252 号
がけ崩れ	黒瀬町宗近柳国	Ⅱ-1-8640-1	岩谷下条(8640-1)	H31.03.2	県告 252 号	H31.03.2	県告 252 号
がけ崩れ	黒瀬町宗近柳国	Ⅱ-1-8649	岩谷上条(8649)	H31.03.2	県告 252 号	H31.03.2	県告 252 号
がけ崩れ	黒瀬町宗近柳国	Ⅱ-1-8649-1	岩谷上条(8649-1)	H31.03.2	県告 252 号		
がけ崩れ	黒瀬町宗近柳国	Ⅱ-1-8649-2	岩谷上条(8649-2)	H31.03.2	県告 252 号	H31.03.2	県告 252 号
がけ崩れ	黒瀬町宗近柳国	Ⅱ-1-8649-3	岩谷上条(8649-3)	H31.03.2	県告 252 号	H31.03.2	県告 252 号
がけ崩れ	黒瀬町宗近柳国	Ⅱ-1-8649-4	岩谷上条(8649-4)	H31.03.2	県告 252 号	H31.03.2	県告 252 号
がけ崩れ	黒瀬町宗近柳国	Ⅱ-1-8649-5	岩谷上条(8649-5)	H31.03.2	県告 252 号	H31.03.2	県告 252 号
がけ崩れ	黒瀬町宗近柳国	Ⅱ-1-8649-6	岩谷上条(8649-6)	H31.03.2	県告 252 号	H31.03.2	県告 252 号
がけ崩れ	黒瀬町宗近柳国	Ⅱ-1-8649-7	岩谷上条(8649-7)	H31.03.2	県告 252 号	H31.03.2	県告 252 号
がけ崩れ	黒瀬町宗近柳国	Ⅱ-1-8651	渋(8651)	H31.03.2	県告 252 号	H31.03.2	県告 252 号
がけ崩れ	黒瀬町宗近柳国	Ⅱ-1-8651-1	渋(8651-1)	H31.03.2	県告 252 号	H31.03.2	県告 252 号
がけ崩れ	黒瀬町宗近柳国	Ⅱ-1-8651-2	渋(8651-2)	H31.03.2	県告 252 号	H31.03.2	県告 252 号
がけ崩れ	黒瀬町宗近柳国	Ⅱ-2-1130	岩谷上条(1130)	H31.03.2	県告 252 号	H31.03.2	県告 252 号
がけ崩れ	黒瀬町宗近柳国	Ⅱ-2-1130-1	岩谷上条(1130-1)	H31.03.2	県告 252 号	H31.03.2	県告 252 号
がけ崩れ	黒瀬町宗近柳国	Ⅱ-2-1130-2	岩谷上条(1130-2)	H31.03.2	県告 252 号	H31.03.2	県告 252 号
がけ崩れ	黒瀬町宗近柳国	Ⅱ-2-1130-3	岩谷上条(1130-3)	H31.03.2	県告 252 号	H31.03.2	県告 252 号
がけ崩れ	黒瀬町宗近柳国	Ⅱ-2-1130-4	岩谷上条(1130-4)	H31.03.2	県告 252 号	H31.03.2	県告 252 号
がけ崩れ	黒瀬町宗近柳国	Ⅱ-2-1131	岩谷上条(1131)	R03.04.2	県告 501 号	R03.04.2	県告 501 号
がけ崩れ	黒瀬町宗近柳国	Ⅱ-2-1131-1	岩谷上条(1131-1)	H31.03.2	県告 252 号		
がけ崩れ	黒瀬町宗近柳国	Ⅲ-1-1400-3	宗近(1400-3)	H31.03.2	県告 252 号	H31.03.2	県告 252 号
がけ崩れ	黒瀬町宗近柳国	Ⅲ-1-1400-4	宗近(1400-4)	H31.03.2	県告 252 号	H31.03.2	県告 252 号
がけ崩れ	黒瀬町宗近柳国	Ⅲ-1-1401	黒瀬町宗近柳国(1401)	H30.12.2	県告 931 号	H30.12.2	県告 931 号
がけ崩れ	黒瀬町宗近柳国	Ⅲ-1-1401-1	黒瀬町宗近柳国	H30.12.2	県告 931 号	H30.12.2	県告 931 号
がけ崩れ	黒瀬町小多田	Ⅲ-1-1392-3	黒瀬町小多田(1392-3)	H30.12.2	県告 931 号	H30.12.2	県告 931 号
がけ崩れ	黒瀬町小多田	Ⅱ-1-8638-3	黒瀬町小多田(8638-3)	H30.12.2	県告 931 号	H30.12.2	県告 931 号
がけ崩れ	黒瀬町小多田	Ⅱ-1-8638-4	黒瀬町小多田(8638-4)	H30.12.2	県告 931 号	H30.12.2	県告 931 号
がけ崩れ	黒瀬町小多田	Ⅱ-1-8638-5	黒瀬町小多田(8638-5)	H30.12.2	県告 931 号	H30.12.2	県告 931 号
がけ崩れ	黒瀬町小多田	Ⅱ-1-8638-1	黒瀬町小多田(8638-1)	H30.12.2	県告 931 号		
がけ崩れ	黒瀬町小多田	Ⅰ-2-1089	黒瀬町小多田(1089)	H30.12.2	県告 931 号	H30.12.2	県告 931 号
がけ崩れ	黒瀬町切田	Ⅰ-2-629	ひまわり台(629)	R01.12.1	県告 945 号		
がけ崩れ	黒瀬町切田	Ⅱ-1-8626-4	松ヶ丘(8626-4)	R02.01.1	県告 25 号		
がけ崩れ	黒瀬町切田	Ⅱ-2-230-2	ひまわり台(230-2)	R02.01.1	県告 25 号	R02.01.1	県告 25 号
がけ崩れ	黒瀬町切田	Ⅰ-2-629-3	ひまわり台(629-3)	R02.01.1	県告 25 号	R02.01.1	県告 25 号
がけ崩れ	黒瀬町切田	Ⅰ-2-629-4	ひまわり台(629-4)	R02.01.1	県告 25 号	R02.01.1	県告 25 号
がけ崩れ	黒瀬町川角	Ⅰ-1-6286-1	下組(6286-1)	R01.12.1	県告 945 号	R01.12.1	県告 945 号
がけ崩れ	黒瀬町川角	Ⅰ-1-2250-1	下組(2250-1)	R02.03.2	県告 393 号	R02.03.2	県告 393 号
がけ崩れ	黒瀬町大多田	Ⅰ-1-2251	小畝(2251)	R01.12.1	県告 945 号	R01.12.1	県告 945 号
がけ崩れ	黒瀬町大多田	Ⅰ-1-2251-1	小畝(2251-1)	R01.12.1	県告 945 号	R01.12.1	県告 945 号
がけ崩れ	黒瀬町大多田	Ⅱ-1-8636	大東(8636)	R01.12.1	県告 945 号	R01.12.1	県告 945 号
がけ崩れ	黒瀬町大多田	Ⅱ-1-8636-1	大東(8636-1)	R01.12.1	県告 945 号	R01.12.1	県告 945 号
がけ崩れ	黒瀬町大多田	Ⅲ-1-1387-1	大東(1387-1)	R01.12.1	県告 945 号	R01.12.1	県告 945 号
がけ崩れ	黒瀬町大多田	Ⅲ-1-1389-1	中山(1389-1)	R01.12.1	県告 945 号	R01.12.1	県告 945 号
がけ崩れ	黒瀬町大多田	Ⅲ-1-1390	中山(1390)	R01.12.1	県告 945 号	R01.12.1	県告 945 号
がけ崩れ	黒瀬町大多田	Ⅲ-1-1390-1	中山(1390-1)	R01.12.1	県告 945 号	R01.12.1	県告 945 号
がけ崩れ	黒瀬町大多田	Ⅲ-1-1390-2	中山(1390-2)	R01.12.1	県告 945 号	R01.12.1	県告 945 号
がけ崩れ	黒瀬町大多田	Ⅲ-1-1390-3	中山(1390-3)	R01.12.1	県告 945 号	R01.12.1	県告 945 号
がけ崩れ	黒瀬町大多田	Ⅲ-1-1390-4	中山(1390-4)	R01.12.1	県告 945 号	R01.12.1	県告 945 号
がけ崩れ	黒瀬町大多田	Ⅲ-1-1390-5	中山(1390-5)	R01.12.1	県告 945 号	R01.12.1	県告 945 号

自然現象	字	区域(箇所)番号	区域(箇所)名	土砂災害警戒区域		土砂災害特別警戒区域	
				告示年月	告示番号	告示年月	告示番号
がけ崩れ	黒瀬町大多田	Ⅲ-1-1390-6	中山(1390-6)	R01.12.1	県告945号	R01.12.1	県告945号
がけ崩れ	黒瀬町大多田	Ⅰ-1-2251-2	小畝(2251-2)	R01.12.1	県告945号	R01.12.1	県告945号
がけ崩れ	黒瀬町大多田	Ⅰ-1-2251-3	小畝(2251-3)	R01.12.1	県告945号	R01.12.1	県告945号
がけ崩れ	黒瀬町大多田	Ⅲ-1-1389-2	中山(1389-2)	R01.12.1	県告945号	R01.12.1	県告945号
がけ崩れ	黒瀬町津江	Ⅱ-1-1466-1	上条(1466-1)	R02.01.1	県告25号	R02.01.1	県告25号
がけ崩れ	黒瀬町津江	Ⅱ-1-8625-2	上条(8625-2)	R02.01.1	県告25号	R02.01.1	県告25号
がけ崩れ	黒瀬町津江	Ⅱ-1-8629	田代(8629)	R02.01.1	県告25号	R02.01.1	県告25号
がけ崩れ	黒瀬町津江	Ⅲ-1-1380-1	上条(1380-1)	R02.01.1	県告25号	R02.01.1	県告25号
がけ崩れ	黒瀬町津江	Ⅲ-1-1380-2	上条(1380-2)	R02.01.1	県告25号	R02.01.1	県告25号
がけ崩れ	黒瀬町津江	Ⅲ-1-1383	下条(1383)	R02.01.1	県告25号	R02.01.1	県告25号
がけ崩れ	黒瀬町津江	Ⅲ-1-1381-1	下条(1381-1)	R02.01.1	県告25号	R02.01.1	県告25号
がけ崩れ	黒瀬町津江	Ⅲ-1-1381-2	下条(1381-2)	R02.01.1	県告25号	R02.01.1	県告25号
がけ崩れ	黒瀬町津江	Ⅲ-1-1383-1	下条(1383-1)	R02.01.1	県告25号	R02.01.1	県告25号
がけ崩れ	黒瀬町津江	Ⅲ-1-1385-1	下条(1385-1)	R02.01.1	県告25号	R02.01.1	県告25号
がけ崩れ	黒瀬町津江	Ⅲ-1-1385-2	下条(1385-2)	R02.01.1	県告25号	R02.01.1	県告25号
がけ崩れ	黒瀬町津江	Ⅲ-1-1386-1	田代(1386-1)	R02.01.1	県告25号	R02.01.1	県告25号
がけ崩れ	黒瀬町津江	Ⅰ-2-629-1	ひまわり台(629-1)	R02.01.1	県告25号	R02.01.1	県告25号
がけ崩れ	黒瀬町津江	Ⅱ-1-9316	上条(9316)	R02.01.1	県告25号	R02.01.1	県告25号
がけ崩れ	黒瀬町津江	Ⅱ-1-9327	下条(9327)	R02.01.1	県告25号	R02.01.1	県告25号
がけ崩れ	黒瀬町津江	Ⅱ-1-9327-1	下条(9327-1)	R02.01.1	県告25号	R02.01.1	県告25号
がけ崩れ	黒瀬町津江	Ⅱ-2-1052	上条(1052)	R03.02.2	県告167号	R03.02.2	県告167号
がけ崩れ	黒瀬町津江	Ⅱ-2-1052-1	上条(1052-1)	R02.01.1	県告25号		
がけ崩れ	黒瀬町津江	Ⅱ-1-1466	上条(1466)	R02.01.1	県告25号	R02.01.1	県告25号
がけ崩れ	黒瀬町津江	Ⅱ-1-8621-1	上条(8621-1)	R02.01.1	県告25号	R02.01.1	県告25号
がけ崩れ	黒瀬町津江	Ⅱ-1-8621-2	上条(8621-2)	R02.01.1	県告25号	R02.01.1	県告25号
がけ崩れ	黒瀬町津江	Ⅱ-1-8621-3	上条(8621-3)	R02.01.1	県告25号	R02.01.1	県告25号
がけ崩れ	黒瀬町津江	Ⅱ-1-8621-4	上条(8621-4)	R02.01.1	県告25号	R02.01.1	県告25号
がけ崩れ	黒瀬町津江	Ⅱ-1-8621-5	上条(8621-5)	R02.01.1	県告25号	R02.01.1	県告25号
がけ崩れ	黒瀬町津江	Ⅱ-1-8621-6	上条(8621-6)	R02.01.1	県告25号	R02.01.1	県告25号
がけ崩れ	黒瀬町津江	Ⅱ-1-8621-7	上条(8621-7)	R02.01.1	県告25号	R02.01.1	県告25号
がけ崩れ	黒瀬町津江	Ⅱ-1-8622	上条(8622)	R02.01.1	県告25号	R02.01.1	県告25号
がけ崩れ	黒瀬町津江	Ⅱ-1-8624	上条(8624)	R02.01.1	県告25号	R02.01.1	県告25号
がけ崩れ	黒瀬町津江	Ⅱ-1-8625-1	上条(8625-1)	R02.01.1	県告25号	R02.01.1	県告25号
がけ崩れ	黒瀬町津江	Ⅰ-1-2247	上条(2247)	R02.01.1	県告25号	R02.01.1	県告25号
がけ崩れ	黒瀬町津江	Ⅰ-1-6316	上条(6316)	R02.01.1	県告25号	R02.01.1	県告25号
がけ崩れ	黒瀬町津江	Ⅰ-2-1088	兼沢西(1088)	R02.01.1	県告25号	R02.01.1	県告25号
がけ崩れ	黒瀬町津江	Ⅱ-1-8627	田代(8627)	R02.01.1	県告25号	R02.01.1	県告25号
がけ崩れ	黒瀬町津江	Ⅱ-1-8630	田代(8630)	R02.01.1	県告25号	R02.01.1	県告25号
がけ崩れ	黒瀬町津江	Ⅱ-1-8632-1	上条(8632-1)	R02.01.1	県告25号	R02.01.1	県告25号
がけ崩れ	黒瀬町津江	Ⅱ-1-8632-2	上条(8632-2)	R02.01.1	県告25号	R02.01.1	県告25号
がけ崩れ	黒瀬町津江	Ⅱ-1-8633-1	下条(8633-1)	R02.01.1	県告25号	R02.01.1	県告25号
がけ崩れ	黒瀬町楢原	Ⅰ-2-625	塔ノ原(625)	R01.12.1	県告945号	R01.12.1	県告945号
がけ崩れ	黒瀬町楢原	Ⅰ-2-625-2	塔ノ原(625-2)	R01.12.1	県告945号	R01.12.1	県告945号
がけ崩れ	黒瀬町楢原	Ⅱ-1-8626-1	松ヶ丘(8626-1)	R01.12.1	県告945号		
がけ崩れ	黒瀬町南方	Ⅲ-1-1403-1	神南(1403-1)	H31.03.2	県告252号	H31.03.2	県告252号
がけ崩れ	黒瀬町南方	Ⅲ-1-1403-2	神南(1403-2)	H31.03.2	県告252号	H31.03.2	県告252号
がけ崩れ	黒瀬町南方	Ⅲ-1-1404	神南(1404)	H31.03.2	県告252号	H31.03.2	県告252号
がけ崩れ	黒瀬町南方	Ⅱ-1-8652	長貫(8652)	H31.03.2	県告252号	H31.03.2	県告252号
がけ崩れ	黒瀬町南方	Ⅱ-1-8652-1	長貫(8652-1)	H31.03.2	県告252号	H31.03.2	県告252号
がけ崩れ	黒瀬町南方	Ⅱ-1-8652-2	長貫(8652-2)	H31.03.2	県告252号	H31.03.2	県告252号
がけ崩れ	黒瀬町南方	Ⅱ-1-8647	神南(8647)	R05.12.2	県告1386号	R05.12.2	県告1386号
がけ崩れ	黒瀬町南方	Ⅱ-1-8648	神南(8648)	H31.03.2	県告252号	H31.03.2	県告252号
がけ崩れ	黒瀬町南方	Ⅱ-1-8648-1	神南(8648-1)	H31.03.2	県告252号	H31.03.2	県告252号
がけ崩れ	黒瀬町南方	Ⅰ-2-633-2	小畝(633-2)	R01.08.2	県告570号	R01.08.2	県告570号
がけ崩れ	黒瀬町南方	Ⅰ-2-633	小畝(633)	R01.08.2	県告570号	R01.08.2	県告570号
がけ崩れ	黒瀬町南方	Ⅰ-2-633-1	小畝(633-1)	R01.08.2	県告570号		
がけ崩れ	黒瀬町南方	Ⅰ-1-2252-1	宗近(2252-1)	R01.08.2	県告570号	R01.08.2	県告570号
がけ崩れ	黒瀬町乃美尾	Ⅱ-1-8644-1	保光(8644-1)	R01.08.2	県告570号	R01.08.2	県告570号
がけ崩れ	黒瀬町乃美尾	Ⅱ-1-8644-3	保光(8644-3)	R01.08.2	県告570号	R01.08.2	県告570号
がけ崩れ	黒瀬町乃美尾	Ⅱ-1-8644-4	保光(8644-4)	R01.08.2	県告570号	R01.08.2	県告570号
がけ崩れ	黒瀬町乃美尾	Ⅱ-1-8646-1	岡郷(8646-1)	R01.08.2	県告570号	R01.08.2	県告570号
がけ崩れ	黒瀬町乃美尾	Ⅱ-1-8646-2	岡郷(8646-2)	R01.08.2	県告570号	R01.08.2	県告570号
がけ崩れ	黒瀬町乃美尾	Ⅱ-1-8646-5	岡郷(8646-5)	R01.08.2	県告570号	R01.08.2	県告570号
がけ崩れ	黒瀬町乃美尾	Ⅱ-2-1054	八ッ溝上(1054)	R01.08.2	県告570号	R01.08.2	県告570号
がけ崩れ	黒瀬町乃美尾	Ⅱ-2-1054-1	八ッ溝上(1054-1)	R01.08.2	県告570号	R01.08.2	県告570号
がけ崩れ	黒瀬町乃美尾	Ⅱ-2-1054-2	八ッ溝上(1054-2)	R01.08.2	県告570号	R01.08.2	県告570号
がけ崩れ	黒瀬町乃美尾	Ⅱ-2-1054-3	八ッ溝上(1054-3)	R01.08.2	県告570号	R01.08.2	県告570号
がけ崩れ	黒瀬町乃美尾	Ⅱ-2-1054-4	八ッ溝上(1054-4)	R01.08.2	県告570号	R01.08.2	県告570号
がけ崩れ	黒瀬町乃美尾	Ⅲ-1-1391-1	乃美尾(1391-1)	R01.08.2	県告570号	R01.08.2	県告570号
がけ崩れ	黒瀬町乃美尾	Ⅲ-1-1391-2	乃美尾(1391-2)	R01.08.2	県告570号	R01.08.2	県告570号
がけ崩れ	黒瀬町乃美尾	Ⅰ-1-2249	岡郷(2249)	R01.08.2	県告570号	R01.08.2	県告570号

自然現象	字	区域(箇所)番号	区域(箇所)名	土砂災害警戒区域		土砂災害特別警戒区域	
				告示年月	告示番号	告示年月	告示番号
がけ崩れ	黒瀬町乃美尾	Ⅱ-1-8644-2	保光(8644-2)	R01.08.2	県告570号	R01.08.2	県告570号
がけ崩れ	黒瀬町乃美尾	Ⅱ-1-8646-3	岡郷(8646-3)	R04.01.2	県告36号	R04.01.2	県告36号
がけ崩れ	黒瀬町乃美尾	Ⅲ-1-1391-3	乃美尾(1391-3)	R01.08.2	県告570号	R01.08.2	県告570号
がけ崩れ	黒瀬町乃美尾	Ⅲ-1-1391-4	乃美尾(1391-4)	R01.08.2	県告570号	R01.08.2	県告570号
がけ崩れ	黒瀬楢原東一丁目	Ⅰ-2-625-3	塔ノ原(625-3)	R01.12.1	県告945号		
がけ崩れ	黒瀬楢原東二丁目	Ⅱ-1-8626-2	松ヶ丘(8626-2)	R01.12.1	県告945号	R01.12.1	県告945号
がけ崩れ	黒瀬楢原北一丁目	Ⅰ-1-6315	ヒリヶ迫(6315)	R01.12.1	県告945号	R01.12.1	県告945号
がけ崩れ	黒瀬楢原北三丁目	Ⅰ-2-628	春日野団地(628)	R01.12.1	県告945号	R01.12.1	県告945号
がけ崩れ	黒瀬楢原北三丁目	Ⅰ-2-628-1	春日野団地(628-1)	R01.12.1	県告945号	R01.12.1	県告945号
がけ崩れ	黒瀬楢原北三丁目	Ⅰ-2-628-2	春日野団地(628-2)	R01.12.1	県告945号		
がけ崩れ	黒瀬楢原北三丁目	Ⅰ-2-628-3	春日野団地(628-3)	R01.12.1	県告945号	R01.12.1	県告945号
がけ崩れ	黒瀬楢原北二丁目	Ⅰ-2-627	鷹原団地(627)	R01.12.1	県告945号	R01.12.1	県告945号
がけ崩れ	志和西宮ノ前	Ⅱ-1-8116-3	松原 (8116-3)	H19.03.1	県告280号	H19.03.1	県告280号
がけ崩れ	志和西後休	Ⅱ-1-8116-1	松原 (8116-1)	H19.03.1	県告280号	H19.03.1	県告280号
がけ崩れ	志和西後休	Ⅱ-1-8116-2	松原 (8116-2)	H19.03.1	県告280号	H19.03.1	県告280号
がけ崩れ	志和西松橋	Ⅱ-1-8108	松橋3 (8108)	H19.03.1	県告280号	H19.03.1	県告280号
がけ崩れ	志和西松橋	Ⅱ-1-8109	松橋4 (8109)	H19.03.1	県告280号	H19.03.1	県告280号
がけ崩れ	志和西松橋	Ⅱ-1-8109-1	松橋4 (8109-1)	H19.03.1	県告280号	H19.03.1	県告280号
がけ崩れ	志和西松橋	Ⅱ-1-8109-2	松橋4 (8109-2)	H19.03.1	県告280号	H19.03.1	県告280号
がけ崩れ	志和西松橋	Ⅱ-1-8110,8111	松橋5 (8110,8111)	H19.03.1	県告280号	H19.03.1	県告280号
がけ崩れ	志和西松橋	Ⅱ-1-8110-1	松橋5 (8110-1)	H19.03.1	県告280号	H19.03.1	県告280号
がけ崩れ	志和西松橋	Ⅱ-1-1384,8112	松橋11 (1384,8112)	H19.03.1	県告280号	H19.03.1	県告280号
がけ崩れ	志和西松橋	Ⅱ-1-8113	松橋8 (8113)	H19.03.1	県告280号	H19.03.1	県告280号
がけ崩れ	志和西松橋	Ⅱ-1-8113-1	松橋8 (8113-1)	H19.03.1	県告280号	H19.03.1	県告280号
がけ崩れ	志和西松橋	Ⅱ-1-8113-2	松橋8 (8113-2)	H19.03.1	県告280号	H19.03.1	県告280号
がけ崩れ	志和西松橋	Ⅱ-1-8114	松橋9 (8114)	H19.03.1	県告280号	H19.03.1	県告280号
がけ崩れ	志和西松橋	Ⅰ-1-6252	松橋1 (6252)	H19.03.1	県告280号	H19.03.1	県告280号
がけ崩れ	志和西松橋	Ⅰ-1-6252-1	松橋1 (6252-1)	H19.03.1	県告280号	H19.03.1	県告280号
がけ崩れ	志和西松橋	Ⅰ-1-6252-2	松橋1 (6252-2)	H19.03.1	県告280号	H19.03.1	県告280号
がけ崩れ	志和西植木松原	Ⅱ-1-8116-4	松原 (8116-4)	H19.03.1	県告280号	H19.03.1	県告280号
がけ崩れ	志和西植木松原	Ⅱ-1-8116-5	松原 (8116-5)	H19.03.1	県告280号	H19.03.1	県告280号
がけ崩れ	志和西植木松原	Ⅱ-1-8116-6	松原 (8116-6)	H19.03.1	県告280号	H19.03.1	県告280号
がけ崩れ	志和西植木松原	Ⅱ-1-8116-7	松原 (8116-7)	H19.03.1	県告280号	H19.03.1	県告280号
がけ崩れ	志和西植木松原	Ⅱ-1-8116-8	松原 (8116-8)	H19.03.1	県告280号	H19.03.1	県告280号
がけ崩れ	志和西植木松原	Ⅱ-1-8116-9	松原 (8116-9)	H19.03.1	県告280号	H19.03.1	県告280号
がけ崩れ	志和西植木松原	Ⅱ-1-8116-10	松原 (8116-10)	H19.03.1	県告280号	H19.03.1	県告280号
がけ崩れ	志和西植木松原	Ⅱ-1-8116	松原 (8116)	H19.03.1	県告280号	H19.03.1	県告280号
がけ崩れ	志和西植木松原	Ⅲ-1-1222	後休 (1222)	H19.03.1	県告280号	H19.03.1	県告280号
がけ崩れ	志和西湯谷善正寺	Ⅱ-1-1385,8117	善正寺4 (1385,8117)	H19.03.1	県告280号	H19.03.1	県告280号
がけ崩れ	志和西湯谷善正寺	Ⅱ-1-8118	善正寺2 (8118)	H19.03.1	県告280号	H19.03.1	県告280号
がけ崩れ	志和西湯谷善正寺	Ⅱ-1-8118-1	善正寺2 (8118-1)	H19.03.1	県告280号	H19.03.1	県告280号
がけ崩れ	志和西湯谷善正寺	Ⅱ-1-8118-2	善正寺2 (8118-2)	H19.03.1	県告280号	H19.03.1	県告280号
がけ崩れ	志和西湯谷善正寺	Ⅱ-1-8118-3	善正寺2 (8118-3)	H19.03.1	県告280号	H19.03.1	県告280号
がけ崩れ	志和西湯谷善正寺	Ⅱ-1-8118-4	善正寺2 (8118-4)	H19.03.1	県告280号	H19.03.1	県告280号
がけ崩れ	志和西湯谷善正寺	Ⅱ-1-8119	善正寺3 (8119)	H19.03.1	県告280号	H19.03.1	県告280号
がけ崩れ	志和西湯谷善正寺	Ⅱ-1-8119-1	善正寺3 (8119-1)	H19.03.1	県告280号	H19.03.1	県告280号
がけ崩れ	志和西湯谷善正寺	Ⅱ-1-8119-2	善正寺3 (8119-2)	H19.03.1	県告280号	H19.03.1	県告280号
がけ崩れ	志和西湯谷善正寺	Ⅱ-1-8119-3	善正寺3 (8119-3)	H19.03.1	県告280号	H19.03.1	県告280号
がけ崩れ	志和西湯谷善正寺	Ⅱ-1-8119-4	善正寺3 (8119-4)	H19.03.1	県告280号	H19.03.1	県告280号
がけ崩れ	志和西湯谷善正寺	Ⅱ-1-8119-5	善正寺3 (8119-5)	H19.03.1	県告280号	H19.03.1	県告280号
がけ崩れ	志和西湯谷善正寺	Ⅱ-1-8119-6	善正寺3 (8119-6)	H19.03.1	県告280号	H19.03.1	県告280号
がけ崩れ	志和西湯谷善正寺	Ⅱ	湯谷3	H19.03.1	県告280号	H19.03.1	県告280号
がけ崩れ	志和西湯谷善正寺	Ⅱ-1-8121	湯谷2 (8121)	H19.03.1	県告280号	H19.03.1	県告280号
がけ崩れ	志和西湯谷善正寺	Ⅱ-1-8121-1	湯谷2 (8121-1)	H19.03.1	県告280号	H19.03.1	県告280号
がけ崩れ	志和西湯谷善正寺	Ⅱ-1-8121-2	湯谷2 (8121-2)	H19.03.1	県告280号	H19.03.1	県告280号
がけ崩れ	志和西湯谷善正寺	Ⅱ-1-8121-3	湯谷2 (8121-3)	H19.03.1	県告280号	H19.03.1	県告280号
がけ崩れ	志和西湯谷善正寺	Ⅱ-1-8121-4	湯谷2 (8121-4)	H19.03.1	県告280号	H19.03.1	県告280号
がけ崩れ	志和西湯谷善正寺	Ⅱ-1-8121-5	湯谷2 (8121-5)	H19.03.1	県告280号	H19.03.1	県告280号
がけ崩れ	志和西湯谷善正寺	Ⅱ-1-8121-6	湯谷2 (8121-6)	H19.03.1	県告280号	H19.03.1	県告280号
がけ崩れ	志和西湯谷善正寺	Ⅱ-1-8121-7	湯谷2 (8121-7)	H19.03.1	県告280号	H19.03.1	県告280号
がけ崩れ	志和西湯谷善正寺	Ⅱ-1-8121-8	湯谷2 (8121-8)	H19.03.1	県告280号	H19.03.1	県告280号
がけ崩れ	志和西湯谷善正寺	Ⅱ-1-8107	松橋2 (8107)	H19.03.1	県告280号	H19.03.1	県告280号
がけ崩れ	志和町奥屋	Ⅱ	上条	R03.09.3	県告902号	R03.09.3	県告902号
がけ崩れ	志和町奥屋	Ⅱ-1-8281	上条1(8281)	H21.03.3	県告332号	H21.03.3	県告332号
がけ崩れ	志和町奥屋	Ⅱ-1-8281-1	上条1(8281-1)	H21.03.3	県告332号	H21.03.3	県告332号
がけ崩れ	志和町奥屋	Ⅱ-1-8281-2	上条1(8281-2)	H21.03.3	県告332号	H21.03.3	県告332号
がけ崩れ	志和町奥屋	Ⅱ-1-8281-3	上条1(8281-3)	H21.03.3	県告332号	H21.03.3	県告332号
がけ崩れ	志和町奥屋	Ⅱ-1-8281-4	上条1(8281-4)	H21.03.3	県告332号	H21.03.3	県告332号
がけ崩れ	志和町奥屋	Ⅱ-1-8281-5	上条1(8281-5)	H21.03.3	県告332号	H21.03.3	県告332号
がけ崩れ	志和町奥屋	Ⅱ-1-8281-6	上条1(8281-6)	H21.03.3	県告332号	H21.03.3	県告332号
がけ崩れ	志和町奥屋	Ⅱ-1-8284	上条4(8284)	H21.03.3	県告332号	H21.03.3	県告332号

自然現象	字	区域(箇所)番号	区域(箇所)名	土砂災害警戒区域		土砂災害特別警戒区域	
				告示年月	告示番号	告示年月	告示番号
がけ崩れ	志和町奥屋	Ⅱ-1-8284-1	上条4(8284-1)	H21.03.3	県告332号	H21.03.3	県告332号
がけ崩れ	志和町奥屋	Ⅱ-1-8284-2	上条4(8284-2)	H21.03.3	県告332号	H21.03.3	県告332号
がけ崩れ	志和町奥屋	Ⅱ-1-8284-3	上条4(8284-3)	H21.03.3	県告332号	H21.03.3	県告332号
がけ崩れ	志和町奥屋	Ⅱ-1-8284-4	上条4(8284-4)	H21.03.3	県告332号	H21.03.3	県告332号
がけ崩れ	志和町奥屋	Ⅱ-1-8284-5	上条4(8284-5)	H21.03.3	県告332号	H21.03.3	県告332号
がけ崩れ	志和町奥屋	Ⅱ-1-8284-6	上条4(8284-6)	H21.03.3	県告332号	H21.03.3	県告332号
がけ崩れ	志和町奥屋	Ⅱ-1-8284-7	上条4(8284-7)	H21.03.3	県告332号	H21.03.3	県告332号
がけ崩れ	志和町奥屋	Ⅱ-1-8284-8	上条4(8284-8)	H21.03.3	県告332号	H21.03.3	県告332号
がけ崩れ	志和町奥屋	Ⅱ-1-8295	六条1(8295)	H21.03.3	県告332号	H21.03.3	県告332号
がけ崩れ	志和町奥屋	Ⅱ-1-8295-1	六条1(8295-1)	H21.03.3	県告332号	H21.03.3	県告332号
がけ崩れ	志和町奥屋	Ⅱ-1-8295-2	六条1(8295-2)	H21.03.3	県告332号	H21.03.3	県告332号
がけ崩れ	志和町奥屋	Ⅱ-1-8295-3	六条1(8295-3)	H21.03.3	県告332号	H21.03.3	県告332号
がけ崩れ	志和町奥屋	Ⅱ-1-8295-4	六条1(8295-4)	H21.03.3	県告332号	H21.03.3	県告332号
がけ崩れ	志和町奥屋	Ⅱ-1-8295-5	六条1(8295-5)	H21.03.3	県告332号	H21.03.3	県告332号
がけ崩れ	志和町奥屋	Ⅱ-1-8295-6	六条1(8295-6)	H21.03.3	県告332号	H21.03.3	県告332号
がけ崩れ	志和町奥屋	Ⅱ-1-8295-7	六条1(8295-7)	H21.03.3	県告332号	H21.03.3	県告332号
がけ崩れ	志和町奥屋	Ⅱ-1-8296	六条2(8296)	H21.03.3	県告332号	H21.03.3	県告332号
がけ崩れ	志和町奥屋	Ⅱ-1-8296-1	六条2(8296-1)	H21.03.3	県告332号	H21.03.3	県告332号
がけ崩れ	志和町奥屋	Ⅱ-1-8296-2	六条2(8296-2)	H21.03.3	県告332号		
がけ崩れ	志和町奥屋	Ⅱ-1-8296-3	六条2(8296-3)	H21.03.3	県告332号	H21.03.3	県告332号
がけ崩れ	志和町奥屋	Ⅱ-1-8296-4	六条2(8296-4)	H21.03.3	県告332号	H21.03.3	県告332号
がけ崩れ	志和町奥屋	Ⅱ-1-8297	六条3(8297)	H21.03.3	県告332号	H21.03.3	県告332号
がけ崩れ	志和町奥屋	Ⅱ-1-8297-1	六条3(8297-1)	H21.03.3	県告332号	H21.03.3	県告332号
がけ崩れ	志和町奥屋	Ⅱ-1-8297-2	六条3(8297-2)	H21.03.3	県告332号	H21.03.3	県告332号
がけ崩れ	志和町奥屋	Ⅱ-1-8297-3	六条3(8297-3)	H21.03.3	県告332号	H21.03.3	県告332号
がけ崩れ	志和町奥屋	Ⅱ-1-8284-9	上条(8284-9)	R02.05.2	県告668号	R02.05.2	県告668号
がけ崩れ	志和町冠	Ⅱ-1-1419-5	前原(1419-5)	R02.05.2	県告668号	R02.05.2	県告668号
がけ崩れ	志和町冠	Ⅱ-1-1419-6	前原(1419-6)	R02.05.2	県告668号	R02.05.2	県告668号
がけ崩れ	志和町冠	Ⅱ-1-8305	入野4(8305)	R06.01.2	県告76号	R06.01.2	県告76号
がけ崩れ	志和町冠	Ⅱ-1-1419-2	前原2(1419-2)	R02.01.3	県告59号	R02.01.3	県告59号
がけ崩れ	志和町志和東	Ⅱ-1-8128	長松(8128)	H27.12.2	県告732号	H27.12.2	県告732号
がけ崩れ	志和町志和東	Ⅱ-1-8128-1	長松(8128-1)	H27.12.2	県告732号	H27.12.2	県告732号
がけ崩れ	志和町志和東	Ⅱ-1-8128-2	長松(8128-2)	H27.12.2	県告732号	H27.12.2	県告732号
がけ崩れ	志和町志和東	Ⅱ-1-8128-3	長松(8128-3)	H27.12.2	県告732号	H27.12.2	県告732号
がけ崩れ	志和町志和東	Ⅱ-1-8128-4	長松(8128-4)	H27.12.2	県告732号	H27.12.2	県告732号
がけ崩れ	志和町志和東	Ⅱ-1-8128-5	長松(8128-5)	H27.12.2	県告732号	H27.12.2	県告732号
がけ崩れ	志和町志和東	Ⅱ-1-8128-6	長松(8128-6)	H27.12.2	県告732号	H27.12.2	県告732号
がけ崩れ	志和町志和東	Ⅱ-1-8128-7	長松(8128-7)	H27.12.2	県告732号	H27.12.2	県告732号
がけ崩れ	志和町志和東	Ⅱ-1-8128-8	長松(8128-8)	H27.12.2	県告732号		
がけ崩れ	志和町志和東	Ⅱ-1-8128-9	長松(8128-9)	H27.12.2	県告732号	H27.12.2	県告732号
がけ崩れ	志和町志和東	Ⅱ-1-8129	六日市1(8129)	H29.01.1	県告26号	H29.01.1	県告26号
がけ崩れ	志和町志和東	Ⅱ-1-8129-1	六日市1(8129-1)	H29.01.1	県告26号	H29.01.1	県告26号
がけ崩れ	志和町志和東	Ⅱ-1-8129-2	六日市1(8129-2)	H29.01.1	県告26号	H29.01.1	県告26号
がけ崩れ	志和町志和東	Ⅱ-1-8130	六日市2(8130)	H29.01.1	県告26号	H29.01.1	県告26号
がけ崩れ	志和町志和東	Ⅱ-1-1395	六日市5(1395)	H29.01.1	県告26号	H29.01.1	県告26号
がけ崩れ	志和町志和東	Ⅱ-1-1395-1	六日市5(1395-1)	H29.01.1	県告26号	H29.01.1	県告26号
がけ崩れ	志和町志和東	Ⅱ-1-8131	六日市3(8131)	H29.01.1	県告26号	H29.01.1	県告26号
がけ崩れ	志和町志和東	Ⅱ-1-8132	六日市4(8132)	H29.01.1	県告26号	H29.01.1	県告26号
がけ崩れ	志和町志和東	Ⅱ-1-8132-1	六日市4(8132-1)	H29.01.1	県告26号	H29.01.1	県告26号
がけ崩れ	志和町志和東	Ⅱ-1-8133	上ヶ尾2(8133)	H29.01.1	県告26号	H29.01.1	県告26号
がけ崩れ	志和町志和東	Ⅱ-1-8133-1	上ヶ尾2(8133-1)	H29.01.1	県告26号	H29.01.1	県告26号
がけ崩れ	志和町志和東	Ⅱ-1-8134	上ヶ尾1(8134)	H29.01.1	県告26号	H29.01.1	県告26号
がけ崩れ	志和町志和東	Ⅱ-1-8134-1	上ヶ尾1(8134-1)	H29.01.1	県告26号	H29.01.1	県告26号
がけ崩れ	志和町志和東	Ⅱ-1-8134-2	上ヶ尾1(8134-2)	H29.01.1	県告26号	H29.01.1	県告26号
がけ崩れ	志和町志和東	Ⅱ-1-8135	二歩2(8135)	H29.01.1	県告26号	H29.01.1	県告26号
がけ崩れ	志和町志和東	Ⅱ-1-8135-1	二歩2(8135-1)	H29.01.1	県告26号	H29.01.1	県告26号
がけ崩れ	志和町志和東	Ⅱ-1-8135-2	二歩2(8135-2)	H29.01.1	県告26号	H29.01.1	県告26号
がけ崩れ	志和町志和東	Ⅱ-1-8135-3	二歩2(8135-3)	H29.01.1	県告26号	H29.01.1	県告26号
がけ崩れ	志和町志和東	Ⅱ-1-8135-4	二歩2(8135-4)	H29.01.1	県告26号	H29.01.1	県告26号
がけ崩れ	志和町志和東	Ⅱ-1-8135-5	二歩2(8135-5)	H29.01.1	県告26号	H29.01.1	県告26号
がけ崩れ	志和町志和東	Ⅱ-1-8141	堀市2(8141)	H29.01.1	県告26号	H29.01.1	県告26号
がけ崩れ	志和町志和東	Ⅱ-1-8141-1	堀市2(8141-1)	H29.01.1	県告26号	H29.01.1	県告26号
がけ崩れ	志和町志和東	Ⅱ-1-8141-2	堀市2(8141-2)	H29.01.1	県告26号	H29.01.1	県告26号
がけ崩れ	志和町志和東	Ⅱ-1-8142	中原(8142)	H29.01.1	県告26号	H29.01.1	県告26号
がけ崩れ	志和町志和東	Ⅱ-1-8142-1	中原(8142-1)	H29.01.1	県告26号	H29.01.1	県告26号
がけ崩れ	志和町志和東	Ⅱ-1-9352	阿原2(9352)	H29.01.1	県告26号	H29.01.1	県告26号
がけ崩れ	志和町志和東	Ⅱ-1-9352-1	阿原2(9352-1)	H29.01.1	県告26号	H29.01.1	県告26号
がけ崩れ	志和町志和東	Ⅱ-1-9352-2	阿原2(9352-2)	H29.01.1	県告26号	H29.01.1	県告26号
がけ崩れ	志和町志和東	Ⅱ-1-9352-3	阿原2(9352-3)	H29.01.1	県告26号	H29.01.1	県告26号
がけ崩れ	志和町志和東	Ⅱ-1-9352-4	阿原2(9352-4)	H29.01.1	県告26号	H29.01.1	県告26号
がけ崩れ	志和町志和東	Ⅱ-1-9352-5	阿原2(9352-5)	H29.01.1	県告26号	H29.01.1	県告26号

自然現象	字	区域(箇所)番号	区域(箇所)名	土砂災害警戒区域		土砂災害特別警戒区域	
				告示年月	告示番号	告示年月	告示番号
がけ崩れ	志和町志和東	Ⅱ-1-9352-6	阿原2(9352-6)	H29.01.1	県告26号	H29.01.1	県告26号
がけ崩れ	志和町志和東	Ⅱ-1-9352-7	阿原2(9352-7)	H29.01.1	県告26号	H29.01.1	県告26号
がけ崩れ	志和町志和東	Ⅱ-1-9352-8	阿原2(9352-8)	H29.01.1	県告26号	H29.01.1	県告26号
がけ崩れ	志和町志和東	Ⅱ-1-8123	阿原1(8123)	H29.01.1	県告26号	H29.01.1	県告26号
がけ崩れ	志和町志和東	Ⅱ-1-8123-1	阿原1(8123-1)	H29.01.1	県告26号	H29.01.1	県告26号
がけ崩れ	志和町志和東	Ⅱ-1-8123-2	阿原1(8123-2)	H29.01.1	県告26号	H29.01.1	県告26号
がけ崩れ	志和町志和東	Ⅱ-1-8124	米山1(8124)	H29.01.1	県告26号	H29.01.1	県告26号
がけ崩れ	志和町志和東	Ⅱ-1-8125	志和東1(8125)	H29.01.1	県告26号	H29.01.1	県告26号
がけ崩れ	志和町志和東	Ⅱ-1-8126	志和東2(8126)	H29.01.1	県告26号	H29.01.1	県告26号
がけ崩れ	志和町志和東	Ⅱ-1-8126-1	志和東2(8126-1)	H29.01.1	県告26号	H29.01.1	県告26号
がけ崩れ	志和町志和東	Ⅱ-1-8126-2	志和東2(8126-2)	H29.01.1	県告26号	H29.01.1	県告26号
がけ崩れ	志和町志和東	Ⅱ-1-8126-3	志和東2(8126-3)	H29.01.1	県告26号	H29.01.1	県告26号
がけ崩れ	志和町志和東	Ⅱ-1-8127	米山2(8127)	H29.01.1	県告26号	H29.01.1	県告26号
がけ崩れ	志和町志和東	Ⅱ-1-8127-1	米山2(8127-1)	H29.01.1	県告26号	H29.01.1	県告26号
がけ崩れ	志和町志和東	Ⅱ-1-8127-2	米山2(8127-2)	H29.01.1	県告26号	H29.01.1	県告26号
がけ崩れ	志和町志和東	Ⅱ-1-8127-3	米山2(8127-3)	H29.01.1	県告26号	H29.01.1	県告26号
がけ崩れ	志和町志和東	Ⅱ-1-8127-4	米山2(8127-4)	H29.01.1	県告26号	H29.01.1	県告26号
がけ崩れ	志和町志和東	Ⅱ-1-8127-5	米山2(8127-5)	H29.01.1	県告26号	H29.01.1	県告26号
がけ崩れ	志和町志和東	Ⅲ-1-1228	米山8(1228)	H29.01.1	県告26号	H29.01.1	県告26号
がけ崩れ	志和町志和東	Ⅲ-1-1228-1	米山8(1228-1)	H29.01.1	県告26号	H29.01.1	県告26号
がけ崩れ	志和町志和東	Ⅱ-1-8143	二歩3(8143)	H26.11.2	県告717号	H26.11.2	県告717号
がけ崩れ	志和町志和東	Ⅱ-1-1389,6254	二歩8(1389,6254)	H26.11.2	県告717号	H26.11.2	県告717号
がけ崩れ	志和町志和東	Ⅰ-1-6254-1	二歩1(6254-1)	H26.11.2	県告717号	H26.11.2	県告717号
がけ崩れ	志和町志和東	Ⅱ-1-8144	二歩4(8144)	H26.11.2	県告717号	H26.11.2	県告717号
がけ崩れ	志和町志和東	Ⅱ-1-8145	二歩5(8145)	H26.11.2	県告717号	H26.11.2	県告717号
がけ崩れ	志和町志和東	Ⅱ-1-8145-1	二歩5(8145-1)	H26.11.2	県告717号	H26.11.2	県告717号
がけ崩れ	志和町志和東	Ⅱ-1-8147-1	二歩7(8147-1)	H26.11.2	県告717号	H26.11.2	県告717号
がけ崩れ	志和町志和東	Ⅱ-1-8147	二歩7(8147)	H26.11.2	県告717号	H26.11.2	県告717号
がけ崩れ	志和町志和東	Ⅱ-1-8146	二歩6(8146)	H26.11.2	県告717号	H26.11.2	県告717号
がけ崩れ	志和町志和東	Ⅱ-1-8146-1	二歩6(8146-1)	H26.11.2	県告717号	H26.11.2	県告717号
がけ崩れ	志和町志和東	Ⅱ-1-8146-2	二歩6(8146-2)	H26.11.2	県告717号	H26.11.2	県告717号
がけ崩れ	志和町志和東	Ⅱ-1-8148-1	上ヶ尾3(8148-1)	H26.11.2	県告717号	H26.11.2	県告717号
がけ崩れ	志和町志和東	Ⅱ-1-8148-2	上ヶ尾3(8148-2)	H26.11.2	県告717号	H26.11.2	県告717号
がけ崩れ	志和町志和東	Ⅱ-1-8148	上ヶ尾3(8148)	H26.11.2	県告717号	H26.11.2	県告717号
がけ崩れ	志和町志和東	Ⅱ-1-8149	上ヶ尾4(8149)	H26.11.2	県告717号	H26.11.2	県告717号
がけ崩れ	志和町志和東	Ⅲ-1-1231,8150-1	志和東3(1231,8150-1)	H26.11.2	県告717号	H26.11.2	県告717号
がけ崩れ	志和町志和東	Ⅲ-1-1231,8150	志和東3(1231,8150)	H26.11.2	県告717号	H26.11.2	県告717号
がけ崩れ	志和町志和東	Ⅲ-1-1231,8150-2	志和東3(1231,8150-2)	H26.11.2	県告717号	H26.11.2	県告717号
がけ崩れ	志和町志和東	Ⅱ-1-8154	上只1(8154)	H26.11.2	県告717号	H26.11.2	県告717号
がけ崩れ	志和町志和東	Ⅱ-1-8155	上只2(8155)	H26.11.2	県告717号	H26.11.2	県告717号
がけ崩れ	志和町志和東	Ⅱ-1-8156	上只3(8156)	H26.11.2	県告717号	H26.11.2	県告717号
がけ崩れ	志和町志和東	Ⅱ-1-8156-1	上只3(8156-1)	H26.11.2	県告717号	H26.11.2	県告717号
がけ崩れ	志和町志和東	Ⅱ-1-8156-2	上只3(8156-2)	H26.11.2	県告717号	H26.11.2	県告717号
がけ崩れ	志和町志和東	Ⅲ-1-1243-1	上只8(1243-1)	H26.11.2	県告717号	H26.11.2	県告717号
がけ崩れ	志和町志和東	Ⅲ-1-1243	上只8(1243)	H26.11.2	県告717号	H26.11.2	県告717号
がけ崩れ	志和町志和東	Ⅱ-1-8157	上只9(8157)	H26.11.2	県告717号	H26.11.2	県告717号
がけ崩れ	志和町志和東	Ⅲ-1-1244	上只9(1244)	H26.11.2	県告717号	H26.11.2	県告717号
がけ崩れ	志和町志和東	Ⅱ-1-8158	上只9(8158)	H26.11.2	県告717号	H26.11.2	県告717号
がけ崩れ	志和町志和東	Ⅱ-1-8158-1	上只9(8158-1)	H26.11.2	県告717号	H26.11.2	県告717号
がけ崩れ	志和町志和東	Ⅱ-1-8158-2	上只9(8158-2)	H26.11.2	県告717号	H26.11.2	県告717号
がけ崩れ	志和町志和東	Ⅱ-1-8147-2	二歩7(8147-2)	H26.11.2	県告717号	H26.11.2	県告717号
がけ崩れ	志和町志和東	Ⅱ-1-8147-3	二歩7(8147-3)	H26.11.2	県告717号		
がけ崩れ	志和町志和東	Ⅱ-1-8159	上只(8159)	H26.11.2	県告717号	H26.11.2	県告717号
がけ崩れ	志和町志和東	Ⅱ-1-8159-1	上只(8159-1)	H26.11.2	県告717号		
がけ崩れ	志和町志和東	Ⅱ-1-8159-2	上只(8159-2)	H26.11.2	県告717号	H26.11.2	県告717号
がけ崩れ	志和町志和東	Ⅱ-1-4592	上只7(4592)	H26.11.2	県告717号	H26.11.2	県告717号
がけ崩れ	志和町志和東	Ⅲ-1-1245	上只10(1245)	H26.11.2	県告717号	H26.11.2	県告717号
がけ崩れ	志和町志和東	Ⅲ-1-1245-1	上只10(1245-1)	H26.11.2	県告717号	H26.11.2	県告717号
がけ崩れ	志和町志和東	Ⅲ-1-1245-2	上只10(1245-2)	H26.11.2	県告717号	H26.11.2	県告717号
がけ崩れ	志和町志和東	Ⅲ-1-1245-3	上只10(1245-3)	H26.11.2	県告717号	H26.11.2	県告717号
がけ崩れ	志和町志和東	Ⅲ-1-1245-4	上只10(1245-4)	H26.11.2	県告717号	H26.11.2	県告717号
がけ崩れ	志和町志和東	Ⅱ-1-8160	上只6(8160)	H26.11.2	県告717号	H26.11.2	県告717号
がけ崩れ	志和町志和東	Ⅱ-1-8160-1	上只6(8160-1)	H26.11.2	県告717号	H26.11.2	県告717号
がけ崩れ	志和町志和東	Ⅱ-1-8160-2	上只6(8160-2)	H26.11.2	県告717号	H26.11.2	県告717号
がけ崩れ	志和町志和東	Ⅱ-1-8160-3	上只6(8160-3)	H26.11.2	県告717号	H26.11.2	県告717号
がけ崩れ	志和町志和東	Ⅱ-1-4592-1	上只7(4592-1)	H26.11.2	県告717号	H26.11.2	県告717号
がけ崩れ	志和町志和東	Ⅱ-1-4592-2	上只7(4592-2)	H26.11.2	県告717号	H26.11.2	県告717号
がけ崩れ	志和町志和東	Ⅱ-1-4592-3	上只7(4592-3)	H26.11.2	県告717号	H26.11.2	県告717号
がけ崩れ	志和町志和東	Ⅱ-1-4592-4	上只7(4592-4)	H26.11.2	県告717号	H26.11.2	県告717号
がけ崩れ	志和町志和東	Ⅱ-1-4592-5	上只7(4592-5)	H26.11.2	県告717号	H26.11.2	県告717号
がけ崩れ	志和町志和東	Ⅱ-1-8153-1	志和東6(8153-1)	H26.11.2	県告717号	H26.11.2	県告717号

自然現象	字	区域(箇所)番号	区域(箇所)名	土砂災害警戒区域		土砂災害特別警戒区域	
				告示年月	告示番号	告示年月	告示番号
がけ崩れ	志和町志和東	Ⅱ-1-8153	志和東6 (8153)	H26.11.2	県告717号	H26.11.2	県告717号
がけ崩れ	志和町志和東	Ⅱ-1-8152-3	志和東5 (8152-3)	H26.11.2	県告717号		
がけ崩れ	志和町志和東	Ⅱ-1-8152	志和東5 (8152)	H26.11.2	県告717号		
がけ崩れ	志和町志和東	Ⅱ-1-8152-1	志和東5 (8152-1)	H26.11.2	県告717号	H26.11.2	県告717号
がけ崩れ	志和町志和東	Ⅱ-1-8152-2	志和東5 (8152-2)	H26.11.2	県告717号	H26.11.2	県告717号
がけ崩れ	志和町志和東	Ⅱ-1-8151-1	志和東4 (8151-1)	H26.11.2	県告717号	H26.11.2	県告717号
がけ崩れ	志和町志和東	Ⅱ-1-8151	志和東4 (8151)	H26.11.2	県告717号	H26.11.2	県告717号
がけ崩れ	志和町志和東	Ⅲ-1-1230-1	米山10 (1230-1)	H26.11.2	県告717号	H26.11.2	県告717号
がけ崩れ	志和町志和東	Ⅲ-1-1230-2	米山10 (1230-2)	H26.11.2	県告717号	H26.11.2	県告717号
がけ崩れ	志和町志和東	Ⅲ-1-1230-3	米山10(1230-3)	R03.06.2	県告630号	R03.06.2	県告630号
がけ崩れ	志和町志和東	Ⅲ-1-1230-4	米山10 (1230-4)	H26.11.2	県告717号	H26.11.2	県告717号
がけ崩れ	志和町志和東	Ⅱ-1-8139-1	米山6 (8139-1)	H26.11.2	県告717号	H26.11.2	県告717号
がけ崩れ	志和町志和東	Ⅱ-1-8139-2	米山6 (8139-2)	H26.11.2	県告717号	H26.11.2	県告717号
がけ崩れ	志和町志和東	Ⅱ-1-8139-3	米山6 (8139-3)	H26.11.2	県告717号	H26.11.2	県告717号
がけ崩れ	志和町志和東	Ⅱ-1-8138,8139	米山5 (8138,8139)	H26.11.2	県告717号	H26.11.2	県告717号
がけ崩れ	志和町志和東	Ⅱ-1-8137-1	米山4 (8137-1)	H26.11.2	県告717号	H26.11.2	県告717号
がけ崩れ	志和町志和東	Ⅱ-1-8137	米山4 (8137)	H26.11.2	県告717号	H26.11.2	県告717号
がけ崩れ	志和町志和東	Ⅱ-1-8137-2	米山4 (8137-2)	H26.11.2	県告717号	H26.11.2	県告717号
がけ崩れ	志和町志和東	Ⅱ-1-1230,1388	米山10 (1230,1388)	H26.11.2	県告717号	H26.11.2	県告717号
がけ崩れ	志和町志和東	Ⅱ-1-1388-1	米山7 (1388-1)	H26.11.2	県告717号	H26.11.2	県告717号
がけ崩れ	志和町志和東	Ⅱ-1-1388-2	米山7 (1388-2)	H26.11.2	県告717号	H26.11.2	県告717号
がけ崩れ	志和町志和東	Ⅱ-1-8136	米山3 (8136)	H26.11.2	県告717号	H26.11.2	県告717号
がけ崩れ	志和町志和東	Ⅱ-1-8136-1	米山3 (8136-1)	H26.11.2	県告717号	H26.11.2	県告717号
がけ崩れ	志和町志和東	Ⅱ-1-8136-2	米山3 (8136-2)	H26.11.2	県告717号	H26.11.2	県告717号
がけ崩れ	志和町志和東	Ⅱ-1-8136-3	米山3 (8136-3)	H26.11.2	県告717号	H26.11.2	県告717号
がけ崩れ	志和町志和東	Ⅱ-1-8136-4	米山3 (8136-4)	H26.11.2	県告717号	H26.11.2	県告717号
がけ崩れ	志和町志和東	Ⅱ-1-8138,8139-1	米山5 (8138,8139-1)	H26.11.2	県告717号	H26.11.2	県告717号
がけ崩れ	志和町志和東	Ⅱ-1-8138,8139-2	米山5 (8138,8139-2)	H26.11.2	県告717号	H26.11.2	県告717号
がけ崩れ	志和町志和堀	Ⅱ-1-8140-3	横田(8140-3)	R02.06.1	県告772号	R02.06.1	県告772号
がけ崩れ	志和町志和堀	Ⅱ-1-8140-4	横田(8140-4)	R02.06.1	県告772号	R02.06.1	県告772号
がけ崩れ	志和町志和堀	Ⅲ-1-1222-1	後休(1222-1)	R02.06.1	県告772号	R02.06.1	県告772号
がけ崩れ	志和町内	Ⅱ-1-8170	塚土4(8170)	H29.01.1	県告26号	H29.01.1	県告26号
がけ崩れ	志和町内	Ⅱ-1-8170-1	塚土4(8170-1)	H29.01.1	県告26号	H29.01.1	県告26号
がけ崩れ	志和町内	Ⅱ-1-8170-2	塚土4(8170-2)	H29.01.1	県告26号	H29.01.1	県告26号
がけ崩れ	志和町内	Ⅱ-1-8168	塚土2(8168)	H29.01.1	県告26号	H29.01.1	県告26号
がけ崩れ	志和町内	Ⅱ-1-8167	塚土1(8167)	H29.01.1	県告26号	H29.01.1	県告26号
がけ崩れ	志和町内	Ⅱ-1-8167-1	塚土1(8167-1)	H29.01.1	県告26号	H29.01.1	県告26号
がけ崩れ	志和町内	Ⅱ-1-8169	塚土3(8169)	H29.01.1	県告26号		
がけ崩れ	志和町内	Ⅱ-2-1012	塚土11(1012)	H29.01.1	県告26号	H29.01.1	県告26号
がけ崩れ	志和町内	Ⅱ-1-8171	塚土5(8171)	H29.01.1	県告26号	H29.01.1	県告26号
がけ崩れ	志和町内	Ⅱ-1-8171-1	塚土5(8171-1)	H29.01.1	県告26号	H29.01.1	県告26号
がけ崩れ	志和町内	Ⅱ-1-8171-2	塚土5(8171-2)	H29.01.1	県告26号	H29.01.1	県告26号
がけ崩れ	志和町内	Ⅱ-1-8173	塚土6(8173)	H29.01.1	県告26号	H29.01.1	県告26号
がけ崩れ	志和町内	Ⅱ-1-8173-1	塚土6(8173-1)	H29.01.1	県告26号	H29.01.1	県告26号
がけ崩れ	志和町内	Ⅱ-1-8172	横山1(8172)	H29.01.1	県告26号	H29.01.1	県告26号
がけ崩れ	志和町内	Ⅱ-1-8172-1	横山1(8172-1)	H29.01.1	県告26号		
がけ崩れ	志和町内	Ⅱ-1-8174	塚土7(8174)	H29.01.1	県告26号	H29.01.1	県告26号
がけ崩れ	志和町内	Ⅱ-1-8174-1	塚土7(8174-1)	H29.01.1	県告26号	H29.01.1	県告26号
がけ崩れ	志和町内	Ⅱ-1-8179	塚土8(8179)	H29.01.1	県告26号	H29.01.1	県告26号
がけ崩れ	志和町内	Ⅱ-1-8179-1	塚土8(8179-1)	H29.01.1	県告26号	H29.01.1	県告26号
がけ崩れ	志和町内	Ⅱ-1-8180	塚土9(8180)	H29.01.1	県告26号	H29.01.1	県告26号
がけ崩れ	志和町内	Ⅱ-1-8180-1	塚土9(8180-1)	H29.01.1	県告26号	H29.01.1	県告26号
がけ崩れ	志和町内	Ⅱ-1-8181	塚土1(8181)	H29.01.1	県告26号	H29.01.1	県告26号
がけ崩れ	志和町内	Ⅱ-1-8181-1	塚土1(8181-1)	H29.01.1	県告26号		
がけ崩れ	志和町内	Ⅱ-1-8181-2	塚土1(8181-2)	H29.01.1	県告26号	H29.01.1	県告26号
がけ崩れ	志和町内	Ⅱ-1-8175	東正1(8175)	H29.01.1	県告26号	H29.01.1	県告26号
がけ崩れ	志和町内	Ⅱ-1-8178	東正4(8178)	H29.01.1	県告26号	H29.01.1	県告26号
がけ崩れ	志和町内	Ⅱ-1-8177	東正3(8177)	H29.01.1	県告26号	H29.01.1	県告26号
がけ崩れ	志和町内	Ⅱ-1-1239	東正7(1239)	H29.01.1	県告26号	H29.01.1	県告26号
がけ崩れ	志和町内	Ⅲ-1-1240	東正6(1240)	H29.01.1	県告26号	H29.01.1	県告26号
がけ崩れ	志和町内	Ⅱ-1-1240-1	東正6(1240-1)	H29.01.1	県告26号	H29.01.1	県告26号
がけ崩れ	志和町内	Ⅱ-1-8191	寺東5(8191)	H29.01.1	県告26号	H29.01.1	県告26号
がけ崩れ	志和町内	Ⅱ-1-8182	寺東1(8182)	H29.01.1	県告26号	H29.01.1	県告26号
がけ崩れ	志和町内	Ⅱ-1-1391	横山6(1391)	H29.01.1	県告26号	H29.01.1	県告26号
がけ崩れ	志和町内	Ⅱ-1-8185	横山2(8185)	H29.01.1	県告26号	H29.01.1	県告26号
がけ崩れ	志和町内	Ⅱ-1-8187	横山4(8187)	H29.01.1	県告26号	H29.01.1	県告26号
がけ崩れ	志和町内	Ⅱ-1-8187-1	横山4(8187-1)	H29.01.1	県告26号	H29.01.1	県告26号
がけ崩れ	志和町内	Ⅱ-1-8189	寺東4(8189)	H29.01.1	県告26号	H29.01.1	県告26号
がけ崩れ	志和町内	Ⅱ-1-8190	中村1(8190)	H29.01.1	県告26号	H29.01.1	県告26号
がけ崩れ	志和町内	Ⅲ-1-1250-1	中村4(1250-1)	H29.01.1	県告26号	H29.01.1	県告26号
がけ崩れ	志和町内	Ⅲ-1-1250	中村4(1250)	H29.01.1	県告26号	H29.01.1	県告26号

自然現象	字	区域(箇所)番号	区域(箇所)名	土砂災害警戒区域		土砂災害特別警戒区域	
				告示年月	告示番号	告示年月	告示番号
がけ崩れ	志和町内	Ⅱ-1-1396	中村3(1396)	H29.01.1	県告26号	H29.01.1	県告26号
がけ崩れ	志和町内	Ⅱ-1-8197-1	寺地4(8197-1)	H29.01.1	県告26号	H29.01.1	県告26号
がけ崩れ	志和町内	Ⅱ-1-8197	寺地4(8197)	H29.01.1	県告26号	H29.01.1	県告26号
がけ崩れ	志和町内	Ⅱ-1-8198	寺地5(8198)	H29.01.1	県告26号	H29.01.1	県告26号
がけ崩れ	志和町内	Ⅱ-1-8199-1	寺地6(8199-1)	H29.01.1	県告26号	H29.01.1	県告26号
がけ崩れ	志和町内	Ⅱ-1-8199	寺地6(8199)	H29.01.1	県告26号	H29.01.1	県告26号
がけ崩れ	志和町内	Ⅱ-1-8195-1	賀志尾2(8195-1)	H29.01.1	県告26号	H29.01.1	県告26号
がけ崩れ	志和町内	Ⅱ-1-8195	賀志尾2(8195)	H29.01.1	県告26号	H29.01.1	県告26号
がけ崩れ	志和町内	Ⅱ-1-8193	寺東7(8193)	H29.01.1	県告26号	H29.01.1	県告26号
がけ崩れ	志和町内	Ⅱ-1-1393	賀志尾1(1393)	H29.01.1	県告26号	H29.01.1	県告26号
がけ崩れ	志和町内	Ⅲ-1-1249	賀志尾3(1249)	H29.01.1	県告26号	H29.01.1	県告26号
がけ崩れ	志和町内	Ⅱ-1-1392	寺東9(1392)	H29.01.1	県告26号	H29.01.1	県告26号
がけ崩れ	志和町内	Ⅱ-1-8184	寺東3(8184)	H29.01.1	県告26号	H29.01.1	県告26号
がけ崩れ	志和町内	Ⅲ-1-1242	隠地(1242)	H29.01.1	県告26号	H29.01.1	県告26号
がけ崩れ	志和町別府	Ⅱ-1-8101	道上1(8101)	H20.05.1	県告497号	H20.05.1	県告497号
がけ崩れ	志和町別府	Ⅱ-1-8102	道上2(8102)	H20.05.1	県告497号	H20.05.1	県告497号
がけ崩れ	志和町別府	Ⅱ-1-8102-1	道上2(8102-1)	H20.05.1	県告497号	H20.05.1	県告497号
がけ崩れ	志和町別府	Ⅱ-1-8102-2	道上2(8102-2)	H20.05.1	県告497号	H20.05.1	県告497号
がけ崩れ	志和町別府	Ⅱ-1-8104	貞岡1(8104)	H20.05.1	県告497号	H20.05.1	県告497号
がけ崩れ	志和町別府	Ⅱ-1-8105	貞岡2(8105)	H20.05.1	県告497号	H20.05.1	県告497号
がけ崩れ	志和町別府	Ⅱ-1-8105-1	貞岡2(8105-1)	H20.05.1	県告497号	H20.05.1	県告497号
がけ崩れ	志和町別府	Ⅱ-1-8105-2	貞岡2(8105-2)	H20.05.1	県告497号		
がけ崩れ	志和町別府	Ⅱ-1-8106	宮地(8106)	H20.05.1	県告497号	H20.05.1	県告497号
がけ崩れ	志和町別府	Ⅱ-1-8106-1	宮地(8106-1)	H20.05.1	県告497号	H20.05.1	県告497号
がけ崩れ	志和町別府	Ⅱ-2-221	向山(221)	H20.05.1	県告497号		
がけ崩れ	志和町別府	Ⅱ-2-221-1	向山(221-1)	H20.05.1	県告497号	H20.05.1	県告497号
がけ崩れ	志和町別府	Ⅱ-2-221-2	向山(221-2)	H20.05.1	県告497号	H20.05.1	県告497号
がけ崩れ	志和町別府	Ⅱ-2-221-3	向山(221-3)	H20.05.1	県告497号		
がけ崩れ	志和町別府	Ⅱ-2-221-4	向山(221-4)	H20.05.1	県告497号	H20.05.1	県告497号
がけ崩れ	志和堀 横田	Ⅱ-1-8140	横田 (8140)	H19.03.0	県告209号	H19.03.0	県告209号
がけ崩れ	志和堀 横田	Ⅱ-1-8140-1	横田 (8140-1)	H19.03.0	県告209号		
がけ崩れ	志和堀 横田	Ⅱ-1-8140-2	横田 (8140-2)	H19.03.0	県告209号	H19.03.0	県告209号
がけ崩れ	志和堀 新城今田	Ⅱ-1-8161	谷政 (8161)	H19.03.0	県告209号	H19.03.0	県告209号
がけ崩れ	志和堀 新城今田	Ⅱ-1-8161-1	谷政 (8161-1)	H19.03.0	県告209号	H19.03.0	県告209号
がけ崩れ	志和堀 新城今田	Ⅱ-1-8161-2	谷政 (8161-2)	H19.03.0	県告209号	H19.03.0	県告209号
がけ崩れ	志和堀 杉坂下	Ⅱ-1-8162	杉坂下2 (8162)	H19.03.0	県告209号	H19.03.0	県告209号
がけ崩れ	志和堀 杉坂下	Ⅱ-1-8162-1	杉坂下2 (8162-1)	H19.03.0	県告209号	H19.03.0	県告209号
がけ崩れ	志和堀 杉坂下	Ⅱ-1-8162-2	杉坂下2 (8162-2)	H19.03.0	県告209号	H19.03.0	県告209号
がけ崩れ	志和堀 杉坂下	Ⅱ-1-8162-3	杉坂下2 (8162-3)	H19.03.0	県告209号	H19.03.0	県告209号
がけ崩れ	志和堀 杉坂下	Ⅱ-1-8162-4	杉坂下2 (8162-4)	H19.03.0	県告209号		
がけ崩れ	志和堀 杉坂下	Ⅱ-1-8162-5	杉坂下2 (8162-5)	H19.03.0	県告209号	H19.03.0	県告209号
がけ崩れ	志和堀 杉坂下	Ⅱ-1-8162-6	杉坂下2 (8162-6)	H19.03.0	県告209号	H19.03.0	県告209号
がけ崩れ	志和堀 杉坂上	Ⅱ-1-8163,1234	杉坂下1 (8163,1234)	H19.03.0	県告209号	H19.03.0	県告209号
がけ崩れ	志和堀 杉坂上	Ⅱ-1-8165,1238	杉坂上2 (8165,1238)	H19.03.0	県告209号	H19.03.0	県告209号
がけ崩れ	志和堀 杉坂上	Ⅱ-1-8166	杉坂上3 (8166)	H19.03.0	県告209号	H19.03.0	県告209号
がけ崩れ	志和堀 杉坂上	Ⅱ-2-1011	杉坂上4 (1011)	H19.03.0	県告209号	H19.03.0	県告209号
がけ崩れ	志和堀 杉坂上	Ⅲ-1-1233	杉坂上5 (1233)	H19.03.0	県告209号	H19.03.0	県告209号
がけ崩れ	志和堀 杉坂上	Ⅲ-1-1233-1	杉坂上5 (1233-1)	H19.03.0	県告209号	H19.03.0	県告209号
がけ崩れ	志和堀 杉坂上	Ⅲ-1-1233-2	杉坂上5 (1233-2)	H19.03.0	県告209号	H19.03.0	県告209号
がけ崩れ	志和堀 杉坂上	Ⅲ-1-1233-3	杉坂上5 (1233-3)	H19.03.0	県告209号	H19.03.0	県告209号
がけ崩れ	志和堀 杉坂上	Ⅲ-1-1233-4	杉坂上5 (1233-4)	H19.03.0	県告209号	H19.03.0	県告209号
がけ崩れ	志和堀 杉坂上	Ⅲ-1-1233-5	杉坂上5 (1233-5)	H19.03.0	県告209号	H19.03.0	県告209号
がけ崩れ	志和堀 杉坂上	Ⅲ-1-1233-6	杉坂上5 (1233-6)	H19.03.0	県告209号	H19.03.0	県告209号
がけ崩れ	志和堀 杉坂上	Ⅲ-1-1233-7	杉坂上5 (1233-7)	H19.03.0	県告209号	H19.03.0	県告209号
がけ崩れ	志和堀 杉坂上	Ⅲ-1-1235	杉坂上7 (1235)	H19.03.0	県告209号	H19.03.0	県告209号
がけ崩れ	志和堀 杉坂上	Ⅲ-1-1235-1	杉坂上7 (1235-1)	H19.03.0	県告209号	H19.03.0	県告209号
がけ崩れ	志和堀 杉坂上	Ⅲ-1-1236	杉坂上8 (1236)	H19.03.0	県告209号	H19.03.0	県告209号
がけ崩れ	志和堀 杉坂上	Ⅲ-1-1237	杉坂上9 (1237)	H19.03.0	県告209号	H19.03.0	県告209号
がけ崩れ	志和堀 杉坂上	Ⅲ-1-1237-1	杉坂上9 (1237-1)	H19.03.0	県告209号	H19.03.0	県告209号
がけ崩れ	志和堀 杉坂上	Ⅲ-1-1237-2	杉坂上9 (1237-2)	H19.03.0	県告209号	H19.03.0	県告209号
がけ崩れ	志和堀 堀市	Ⅰ-1-6253	堀市2 (6253)	H19.03.0	県告209号	H19.03.0	県告209号
がけ崩れ	志和堀 堀市	Ⅰ-1-6253-1	堀市2 (6253-1)	H19.03.0	県告209号	H19.03.0	県告209号
がけ崩れ	志和堀 堀市	Ⅰ-1-6253-2	堀市2 (6253-2)	H19.03.0	県告209号	H19.03.0	県告209号
がけ崩れ	志和堀 堀市	Ⅰ-1-6314	堀市3 (6314)	H19.03.0	県告209号	H19.03.0	県告209号
がけ崩れ	志和堀 堀市	Ⅰ-1-6314-1	堀市3 (6314-1)	H19.03.0	県告209号	H19.03.0	県告209号
がけ崩れ	志和堀 堀市	Ⅰ-1-6314-2	堀市3 (6314-2)	H19.03.0	県告209号	H19.03.0	県告209号
がけ崩れ	志和堀 堀市	Ⅰ-1-6314-3	堀市3 (6314-3)	H19.03.0	県告209号		
がけ崩れ	七条椛坂	Ⅲ-1-1292-6	椛坂下2(1292-6)	H26.01.3	県告41号	H26.01.3	県告41号
がけ崩れ	七条椛坂	Ⅲ-1-1293	椛坂下3(1293)	H26.01.3	県告41号	H26.01.3	県告41号
がけ崩れ	七条椛坂	Ⅱ-1-1394	尾崎(1394)	H26.01.3	県告41号	H26.01.3	県告41号
がけ崩れ	七条椛坂	Ⅱ-1-1394-1	尾崎(1394-1)	H26.01.3	県告41号	H26.01.3	県告41号

自然現象	字	区域(箇所)番号	区域(箇所)名	土砂災害警戒区域		土砂災害特別警戒区域	
				告示年月	告示番号	告示年月	告示番号
がけ崩れ	七条椛坂	Ⅱ-1-1394-2	尾崎(1394-2)	H26.01.3	県告41号	H26.01.3	県告41号
がけ崩れ	七条椛坂	Ⅱ-1-1394-3	尾崎(1394-3)	H26.01.3	県告41号	H26.01.3	県告41号
がけ崩れ	七条椛坂	Ⅱ-1-1412	椛坂上6(1412)	H26.01.3	県告41号	H26.01.3	県告41号
がけ崩れ	七条椛坂	Ⅱ-1-1412-1	椛坂上6(1412-1)	H26.01.3	県告41号	H26.01.3	県告41号
がけ崩れ	七条椛坂	Ⅱ-1-1412-2	椛坂上6(1412-2)	H26.01.3	県告41号	H26.01.3	県告41号
がけ崩れ	七条椛坂	Ⅱ-1-1412-3	椛坂上6(1412-3)	H26.01.3	県告41号	H26.01.3	県告41号
がけ崩れ	七条椛坂	Ⅱ-1-1412-4	椛坂上6(1412-4)	H26.01.3	県告41号	H26.01.3	県告41号
がけ崩れ	七条椛坂	Ⅱ-1-1413	椛坂上8(1413)	H26.01.3	県告41号	H26.01.3	県告41号
がけ崩れ	七条椛坂	Ⅱ-1-1413-1	椛坂上8(1413-1)	H26.01.3	県告41号	H26.01.3	県告41号
がけ崩れ	七条椛坂	Ⅱ-1-1413-2	椛坂上8(1413-2)	H26.01.3	県告41号	H26.01.3	県告41号
がけ崩れ	七条椛坂	Ⅱ-1-1413-3	椛坂上8(1413-3)	H26.01.3	県告41号	H26.01.3	県告41号
がけ崩れ	七条椛坂	Ⅱ-1-1413-4	椛坂上8(1413-4)	H26.01.3	県告41号	H26.01.3	県告41号
がけ崩れ	七条椛坂	Ⅱ-1-1413-5	椛坂上8(1413-5)	H26.01.3	県告41号	H26.01.3	県告41号
がけ崩れ	七条椛坂	Ⅱ-1-1413-6	椛坂上8(1413-6)	H26.01.3	県告41号	H26.01.3	県告41号
がけ崩れ	七条椛坂	Ⅱ-1-1413-7	椛坂上8(1413-7)	H26.01.3	県告41号	H26.01.3	県告41号
がけ崩れ	七条椛坂	Ⅱ-1-1413-8	椛坂上8(1413-8)	H26.01.3	県告41号	H26.01.3	県告41号
がけ崩れ	七条椛坂	Ⅱ-1-1413-9	椛坂上8(1413-9)	H26.01.3	県告41号	H26.01.3	県告41号
がけ崩れ	七条椛坂	Ⅱ-1-1417	政光3(1417)	H26.01.3	県告41号	H26.01.3	県告41号
がけ崩れ	七条椛坂	Ⅱ-1-1417-1	政光3(1417-1)	H26.01.3	県告41号		
がけ崩れ	七条椛坂	Ⅱ-1-1417-2	政光3(1417-2)	H26.01.3	県告41号	H26.01.3	県告41号
がけ崩れ	七条椛坂	Ⅱ-1-1417-3	政光3(1417-3)	H26.01.3	県告41号	H26.01.3	県告41号
がけ崩れ	七条椛坂	Ⅱ-1-1418	政光3(1418)	H26.01.3	県告41号	H26.01.3	県告41号
がけ崩れ	七条椛坂	Ⅱ-1-1418-1	政光4(1418-1)	H26.01.3	県告41号	H26.01.3	県告41号
がけ崩れ	七条椛坂	Ⅱ-1-1418-2	政光4(1418-2)	H26.01.3	県告41号	H26.01.3	県告41号
がけ崩れ	七条椛坂	Ⅱ-1-1418-3	政光4(1418-3)	H26.01.3	県告41号	H26.01.3	県告41号
がけ崩れ	七条椛坂	Ⅱ-1-1418-4	政光4(1418-4)	H26.01.3	県告41号	H26.01.3	県告41号
がけ崩れ	七条椛坂	Ⅲ-1-1422	則重4(1422)	H26.01.3	県告41号	H26.01.3	県告41号
がけ崩れ	七条椛坂	Ⅰ-1-2245	宮迫1(2245)	H26.01.3	県告41号	H26.01.3	県告41号
がけ崩れ	七条椛坂	Ⅰ-1-2245-1	宮迫1(2245-1)	H26.01.3	県告41号	H26.01.3	県告41号
がけ崩れ	七条椛坂	Ⅰ-1-2245-2	宮迫1(2245-2)	H26.01.3	県告41号	H26.01.3	県告41号
がけ崩れ	七条椛坂	Ⅰ-1-2245-3	宮迫1(2245-3)	H26.01.3	県告41号	H26.01.3	県告41号
がけ崩れ	七条椛坂	Ⅱ-1-4600	椛坂先3(4600)	H26.01.3	県告41号	H26.01.3	県告41号
がけ崩れ	七条椛坂	Ⅱ-1-4600-1	椛坂先3(4600-1)	H26.01.3	県告41号	H26.01.3	県告41号
がけ崩れ	七条椛坂	Ⅱ-1-4600-2	椛坂先3(4600-2)	H26.01.3	県告41号	H26.01.3	県告41号
がけ崩れ	七条椛坂	Ⅱ-1-4600-3	椛坂先3(4600-3)	H26.01.3	県告41号	H26.01.3	県告41号
がけ崩れ	七条椛坂	Ⅱ-1-4600-4	椛坂先3(4600-4)	H26.01.3	県告41号	H26.01.3	県告41号
がけ崩れ	七条椛坂	Ⅱ-1-4600-5	椛坂先3(4600-5)	H26.01.3	県告41号	H26.01.3	県告41号
がけ崩れ	七条椛坂	Ⅱ-1-4600-6	椛坂先3(4600-6)	H26.01.3	県告41号	H26.01.3	県告41号
がけ崩れ	七条椛坂	Ⅱ-1-4600-7	椛坂先3(4600-7)	H26.01.3	県告41号	H26.01.3	県告41号
がけ崩れ	七条椛坂	Ⅱ-1-4600-8	椛坂先3(4600-8)	H26.01.3	県告41号	H26.01.3	県告41号
がけ崩れ	七条椛坂	Ⅱ-1-4600-9	椛坂先3(4600-9)	H26.01.3	県告41号	H26.01.3	県告41号
がけ崩れ	七条椛坂	Ⅱ-1-4600-10	椛坂先3(4600-10)	H26.01.3	県告41号	H26.01.3	県告41号
がけ崩れ	七条椛坂	Ⅰ-1-6312	椛坂上7(6312)	H26.01.3	県告41号	H26.01.3	県告41号
がけ崩れ	七条椛坂	Ⅱ-1-8115	松橋1(8115)	H26.01.3	県告41号	H26.01.3	県告41号
がけ崩れ	七条椛坂	Ⅱ-1-8115-1	松橋1(8115-1)	H26.01.3	県告41号	H26.01.3	県告41号
がけ崩れ	七条椛坂	Ⅱ-1-8115-2	松橋1(8115-2)	H26.01.3	県告41号		
がけ崩れ	七条椛坂	Ⅱ-1-8115-3	松橋1(8115-3)	H26.01.3	県告41号	H26.01.3	県告41号
がけ崩れ	七条椛坂	Ⅱ-1-8115-4	松橋1(8115-4)	H26.01.3	県告41号		
がけ崩れ	七条椛坂	Ⅱ-1-8115-5	松橋1(8115-5)	H26.01.3	県告41号		
がけ崩れ	七条椛坂	Ⅱ-1-8122-1	椛坂上1(8122-1)	H26.01.3	県告41号	H26.01.3	県告41号
がけ崩れ	七条椛坂	Ⅱ-1-8122-2	椛坂上1(8122-2)	H26.01.3	県告41号	H26.01.3	県告41号
がけ崩れ	七条椛坂	Ⅱ-1-8122-3	椛坂上1(8122-3)	H26.01.3	県告41号	H26.01.3	県告41号
がけ崩れ	七条椛坂	Ⅱ-1-8122-4	椛坂上1(8122-4)	H26.01.3	県告41号		
がけ崩れ	七条椛坂	Ⅱ-1-8122-5	椛坂上1(8122-5)	H26.01.3	県告41号	H26.01.3	県告41号
がけ崩れ	七条椛坂	Ⅱ-1-8122-6	椛坂上1(8122-6)	H26.01.3	県告41号	H26.01.3	県告41号
がけ崩れ	七条椛坂	Ⅱ-1-8122-7	椛坂上1(8122-7)	H26.01.3	県告41号	H26.01.3	県告41号
がけ崩れ	七条椛坂	Ⅱ-1-8309	椛坂先1(8309)	H26.01.3	県告41号	H26.01.3	県告41号
がけ崩れ	七条椛坂	Ⅱ-1-8309-1	椛坂先1(8309-1)	H26.01.3	県告41号	H26.01.3	県告41号
がけ崩れ	七条椛坂	Ⅱ-1-8309-2	椛坂先1(8309-2)	H26.01.3	県告41号	H26.01.3	県告41号
がけ崩れ	七条椛坂	Ⅱ-1-8309-3	椛坂先1(8309-3)	H26.01.3	県告41号	H26.01.3	県告41号
がけ崩れ	七条椛坂	Ⅱ-1-8309-4	椛坂先1(8309-4)	H26.01.3	県告41号		
がけ崩れ	七条椛坂	Ⅱ-1-8309-7	椛坂先1(8309-7)	H26.01.3	県告41号	H26.01.3	県告41号
がけ崩れ	七条椛坂	Ⅱ-1-8309-8	椛坂先1(8309-8)	H26.01.3	県告41号	H26.01.3	県告41号
がけ崩れ	七条椛坂	Ⅱ-1-8309-9	椛坂先1(8309-9)	H26.01.3	県告41号	H26.01.3	県告41号
がけ崩れ	七条椛坂	Ⅱ-1-8309-10	椛坂先1(8309-10)	H26.01.3	県告41号	H26.01.3	県告41号
がけ崩れ	七条椛坂	Ⅱ-1-8309-11	椛坂先1(8309-11)	H26.01.3	県告41号	H26.01.3	県告41号
がけ崩れ	七条椛坂	Ⅱ-1-8309-12	椛坂先1(8309-12)	H26.01.3	県告41号	H26.01.3	県告41号
がけ崩れ	七条椛坂	Ⅱ-1-8309-13	椛坂先1(8309-13)	H26.01.3	県告41号	H26.01.3	県告41号
がけ崩れ	七条椛坂	Ⅱ-1-8309-14	椛坂先1(8309-14)	H26.01.3	県告41号	H26.01.3	県告41号
がけ崩れ	七条椛坂	Ⅱ-1-8310	椛坂先2(8310)	H26.01.3	県告41号	H26.01.3	県告41号
がけ崩れ	七条椛坂	Ⅱ-1-8310-1	椛坂先2(8310-1)	H26.01.3	県告41号	H26.01.3	県告41号

自然現象	字	区域(箇所)番号	区域(箇所)名	土砂災害警戒区域		土砂災害特別警戒区域	
				告示年月	告示番号	告示年月	告示番号
がけ崩れ	七条椛坂	Ⅱ-1-8311	椛坂上2(8311)	H26.01.3	県告41号	H26.01.3	県告41号
がけ崩れ	七条椛坂	Ⅱ-1-8311-1	椛坂上2(8311-1)	H26.01.3	県告41号	H26.01.3	県告41号
がけ崩れ	七条椛坂	Ⅱ-1-8311-2	椛坂上2(8311-2)	H26.01.3	県告41号	H26.01.3	県告41号
がけ崩れ	七条椛坂	Ⅱ-1-8312	椛坂上3(8312)	H26.01.3	県告41号	H26.01.3	県告41号
がけ崩れ	七条椛坂	Ⅱ-1-8312-1	椛坂上3(8312-1)	H26.01.3	県告41号	H26.01.3	県告41号
がけ崩れ	七条椛坂	Ⅱ-1-8312-2	椛坂上3(8312-2)	H26.01.3	県告41号	H26.01.3	県告41号
がけ崩れ	七条椛坂	Ⅱ-1-8312-3	椛坂上3(8312-3)	H26.01.3	県告41号	H26.01.3	県告41号
がけ崩れ	七条椛坂	Ⅱ-1-8312-4	椛坂上3(8312-4)	H26.01.3	県告41号	H26.01.3	県告41号
がけ崩れ	七条椛坂	Ⅱ-1-8312-5	椛坂上3(8312-5)	H26.01.3	県告41号	H26.01.3	県告41号
がけ崩れ	七条椛坂	Ⅱ-1-8312-6	椛坂上3(8312-6)	H26.01.3	県告41号	H26.01.3	県告41号
がけ崩れ	七条椛坂	Ⅱ-1-8313	椛坂上4(8313)	H26.01.3	県告41号	H26.01.3	県告41号
がけ崩れ	七条椛坂	Ⅱ-1-8313-1	椛坂上4(8313-1)	H26.01.3	県告41号	H26.01.3	県告41号
がけ崩れ	七条椛坂	Ⅱ-1-8313-2	椛坂上4(8313-2)	H26.01.3	県告41号	H26.01.3	県告41号
がけ崩れ	七条椛坂	Ⅱ-1-8313-3	椛坂上4(8313-3)	H26.01.3	県告41号	H26.01.3	県告41号
がけ崩れ	七条椛坂	Ⅱ-1-8313-4	椛坂上4(8313-4)	H26.01.3	県告41号	H26.01.3	県告41号
がけ崩れ	七条椛坂	Ⅱ-1-8313-5	椛坂上4(8313-5)	H26.01.3	県告41号	H26.01.3	県告41号
がけ崩れ	七条椛坂	Ⅱ-1-8313-6	椛坂上4(8313-6)	H26.01.3	県告41号	H26.01.3	県告41号
がけ崩れ	七条椛坂	Ⅱ-1-8313-7	椛坂上4(8313-7)	H26.01.3	県告41号	H26.01.3	県告41号
がけ崩れ	七条椛坂	Ⅱ-1-8313-8	椛坂上4(8313-8)	H26.01.3	県告41号	H26.01.3	県告41号
がけ崩れ	七条椛坂	Ⅱ-1-8314	椛坂上5(8314)	H26.01.3	県告41号		
がけ崩れ	七条椛坂	Ⅱ-1-8314-1	椛坂上5(8314-1)	H26.01.3	県告41号	H26.01.3	県告41号
がけ崩れ	七条椛坂	Ⅱ-1-8314-2	椛坂上5(8314-2)	H26.01.3	県告41号	H26.01.3	県告41号
がけ崩れ	七条椛坂	Ⅱ-1-8315	則重1(8315)	H26.01.3	県告41号	H26.01.3	県告41号
がけ崩れ	七条椛坂	Ⅱ-1-8317	則重3(8317)	H26.01.3	県告41号	H26.01.3	県告41号
がけ崩れ	七条椛坂	Ⅱ-1-8317-1	則重3(8317-1)	H26.01.3	県告41号		
がけ崩れ	七条椛坂	Ⅱ-1-8317-2	則重3(8317-2)	H26.01.3	県告41号	H26.01.3	県告41号
がけ崩れ	七条椛坂	Ⅱ-1-8317-3	則重3(8317-3)	H26.01.3	県告41号	H26.01.3	県告41号
がけ崩れ	七条椛坂	Ⅱ-2-1022	椛坂下1(1022)	H26.01.3	県告41号	H26.01.3	県告41号
がけ崩れ	七条椛坂	Ⅱ-2-1022-1	椛坂下1(1022-1)	H26.01.3	県告41号	H26.01.3	県告41号
がけ崩れ	七条椛坂	Ⅱ-2-1022-2	椛坂下1(1022-2)	H26.01.3	県告41号	H26.01.3	県告41号
がけ崩れ	七条椛坂	Ⅲ-1-1225	七条椛坂1(1225)	H26.01.3	県告41号	H26.01.3	県告41号
がけ崩れ	七条椛坂	Ⅲ-1-1225-1	七条椛坂1(1225-1)	H26.01.3	県告41号	H26.01.3	県告41号
がけ崩れ	七条椛坂	Ⅲ-1-1226	七条椛坂2(1226)	H26.01.3	県告41号	H26.01.3	県告41号
がけ崩れ	七条椛坂	Ⅲ-1-1226-1	七条椛坂2(1226-1)	H26.01.3	県告41号	H26.01.3	県告41号
がけ崩れ	七条椛坂	Ⅲ-1-1226-2	七条椛坂2(1226-2)	H26.01.3	県告41号	H26.01.3	県告41号
がけ崩れ	七条椛坂	Ⅲ-1-1226-3	七条椛坂2(1226-3)	H26.01.3	県告41号	H26.01.3	県告41号
がけ崩れ	七条椛坂	Ⅲ-1-1227-1	七条椛坂3(1227-1)	H26.01.3	県告41号		
がけ崩れ	七条椛坂	Ⅲ-1-1227-2	七条椛坂3(1227-2)	H26.01.3	県告41号	H26.01.3	県告41号
がけ崩れ	七条椛坂	Ⅲ-1-1276	宮迫2(1276)	H26.01.3	県告41号	H26.01.3	県告41号
がけ崩れ	七条椛坂	Ⅲ-1-1276-1	宮迫2(1276-1)	H26.01.3	県告41号	H26.01.3	県告41号
がけ崩れ	七条椛坂	Ⅲ-1-1276-2	宮迫2(1276-2)	H26.01.3	県告41号	H26.01.3	県告41号
がけ崩れ	七条椛坂	Ⅲ-1-1276-3	宮迫2(1276-3)	H26.01.3	県告41号	H26.01.3	県告41号
がけ崩れ	七条椛坂	Ⅲ-1-1280	猪伏7(1280)	H26.01.3	県告41号	H26.01.3	県告41号
がけ崩れ	七条椛坂	Ⅲ-1-1281-1	冠3(1281-1)	H26.01.3	県告41号	H26.01.3	県告41号
がけ崩れ	七条椛坂	Ⅲ-1-1287-1	則重5(1287-1)	H26.01.3	県告41号	H26.01.3	県告41号
がけ崩れ	七条椛坂	Ⅲ-1-1288	則重6(1288)	H26.01.3	県告41号	H26.01.3	県告41号
がけ崩れ	七条椛坂	Ⅲ-1-1288-1	則重6(1288-1)	H26.01.3	県告41号	H26.01.3	県告41号
がけ崩れ	七条椛坂	Ⅲ-1-1290	椛坂上9(1290)	H26.01.3	県告41号	H26.01.3	県告41号
がけ崩れ	七条椛坂	Ⅲ-1-1292	椛坂下2(1292)	H26.01.3	県告41号	H26.01.3	県告41号
がけ崩れ	七条椛坂	Ⅲ-1-1292-1	椛坂下2(1292-1)	H26.01.3	県告41号	H26.01.3	県告41号
がけ崩れ	七条椛坂	Ⅲ-1-1292-2	椛坂下2(1292-2)	H26.01.3	県告41号	H26.01.3	県告41号
がけ崩れ	七条椛坂	Ⅲ-1-1292-3	椛坂下2(1292-3)	H26.01.3	県告41号	H26.01.3	県告41号
がけ崩れ	七条椛坂	Ⅲ-1-1292-4	椛坂下2(1292-4)	H26.01.3	県告41号		
がけ崩れ	七条椛坂	Ⅲ-1-1292-5	椛坂下2(1292-5)	H26.01.3	県告41号	H26.01.3	県告41号
がけ崩れ	助実	Ⅱ-1-8391-1	吉土実(8391-1)	H17.03.2	県告416号	H17.03.2	県告416号
がけ崩れ	助実	Ⅱ-1-8391-2	吉土実(8391-2)	H17.03.2	県告416号	H17.03.2	県告416号
がけ崩れ	助実	Ⅱ-1-8391-3	吉土実(8391-3)	H17.03.2	県告416号		
がけ崩れ	助実	Ⅱ-1-8391-4	吉土実(8391-4)	H17.03.2	県告416号	H17.03.2	県告416号
がけ崩れ	助実	Ⅱ-1-8391-5	吉土実(8391-5)	H17.03.2	県告416号	H17.03.2	県告416号
がけ崩れ	助実	Ⅱ-1-8391	吉土実(8391)	H17.03.2	県告416号	H17.03.2	県告416号
がけ崩れ	西条下見５丁目	Ⅱ-1-8370	西条下見５丁目(8370)	H30.12.2	県告930号	H30.12.2	県告930号
がけ崩れ	西条吉行東	Ⅲ-1-1305-4	伊柳谷(1305-4)	R02.01.1	県告24号	R02.01.1	県告24号
がけ崩れ	西条吉行東	Ⅱ-1-8390-1	土与丸1(8390-1)	R02.01.1	県告24号	R02.01.1	県告24号
がけ崩れ	西条中央	Ⅱ-1-4620-1	西条中央(4620-1)	R01.12.1	県告942号	R01.12.1	県告942号
がけ崩れ	西条中央	Ⅱ-1-4620-2	西条中央(4620-2)	R01.12.1	県告942号	R01.12.1	県告942号
がけ崩れ	西条中央６丁目	Ⅱ-1-8368-1	西条中央６丁目	H30.12.2	県告930号	H30.12.2	県告930号
がけ崩れ	西条中央８丁目	Ⅲ-2-213-1	西条中央８丁目	H30.12.2	県告930号		
がけ崩れ	西条町下見	Ⅲ-2-213	西条町下見(213)	H30.12.2	県告930号	H30.12.2	県告930号
がけ崩れ	西条町下見	Ⅱ-1-8370-2	西条町下見(8370-2)	H30.12.2	県告930号	H30.12.2	県告930号
がけ崩れ	西条町下見	Ⅱ-1-8367	西条町下見(8367)	H30.12.2	県告930号	H30.12.2	県告930号
がけ崩れ	西条町下見	Ⅱ-1-8367-1	西条町下見(8367-1)	H30.12.2	県告930号	H30.12.2	県告930号

自然現象	字	区域(箇所)番号	区域(箇所)名	土砂災害警戒区域		土砂災害特別警戒区域	
				告示年月	告示番号	告示年月	告示番号
がけ崩れ	西条町下見	Ⅱ-1-9326-2	武士(9326-2)	H31.03.2	県告250号	H31.03.2	県告250号
がけ崩れ	西条町下三永	Ⅱ-1-8618-1	福成寺2(8618-1)	R02.03.1	県告264号	R02.03.1	県告264号
がけ崩れ	西条町下三永	Ⅱ-1-1461	福成寺5(1461)	R02.03.1	県告264号	R02.03.1	県告264号
がけ崩れ	西条町下三永	Ⅱ-1-1461-2	福成寺5(1461-2)	R02.03.1	県告264号	R02.03.1	県告264号
がけ崩れ	西条町下三永	Ⅱ-1-1461-3	福成寺5(1461-3)	R02.03.1	県告264号	R02.03.1	県告264号
がけ崩れ	西条町下三永	Ⅱ-1-1461-4	福成寺5(1461-4)	R02.03.1	県告264号	R02.03.1	県告264号
がけ崩れ	西条町下三永	Ⅱ-1-1461-5	福成寺5(1461-5)	R02.03.1	県告264号	R02.03.1	県告264号
がけ崩れ	西条町下三永	Ⅱ-1-8579	新開(8579)	R02.03.1	県告264号	R02.03.1	県告264号
がけ崩れ	西条町下三永	Ⅱ-1-8579-1	新開(8579-1)	R02.03.1	県告264号	R02.03.1	県告264号
がけ崩れ	西条町下三永	Ⅱ-1-8579-2	新開(8579-2)	R02.03.1	県告264号	R02.03.1	県告264号
がけ崩れ	西条町下三永	Ⅱ-1-8579-3	新開(8579-3)	R02.03.1	県告264号	R02.03.1	県告264号
がけ崩れ	西条町下三永	Ⅱ-1-8579-4	新開(8579-4)	R02.03.1	県告264号	R02.03.1	県告264号
がけ崩れ	西条町下三永	Ⅱ-1-8583	福成寺1(8583)	R02.03.1	県告264号	R02.03.1	県告264号
がけ崩れ	西条町下三永	Ⅱ-1-8583-2	福成寺1(8583-2)	R02.03.1	県告264号	R02.03.1	県告264号
がけ崩れ	西条町下三永	Ⅱ-1-8586-12	鏡前(8586-12)	R02.03.1	県告264号	R02.03.1	県告264号
がけ崩れ	西条町下三永	Ⅱ-1-8589	加計(8589)	R02.03.1	県告264号	R02.03.1	県告264号
がけ崩れ	西条町下三永	Ⅱ-1-8589-1	加計(8589-1)	R02.03.1	県告264号	R02.03.1	県告264号
がけ崩れ	西条町下三永	Ⅱ-1-8592-1	溝上1(8592-1)	R02.03.1	県告264号	R02.03.1	県告264号
がけ崩れ	西条町下三永	Ⅱ-1-8592-4	溝上1(8592-4)	R02.03.1	県告264号	R02.03.1	県告264号
がけ崩れ	西条町下三永	Ⅱ-1-1461-10	福成寺5(1461-10)	R02.03.1	県告264号	R02.03.1	県告264号
がけ崩れ	西条町下三永	Ⅱ-1-1461-11	福成寺5(1461-11)	R02.03.1	県告264号	R02.03.1	県告264号
がけ崩れ	西条町下三永	Ⅱ-1-1461-12	福成寺5(1461-12)	R02.03.1	県告264号	R02.03.1	県告264号
がけ崩れ	西条町下三永	Ⅱ-1-1461-13	福成寺5(1461-13)	R02.03.1	県告264号	R02.03.1	県告264号
がけ崩れ	西条町下三永	Ⅱ-1-1461-8	福成寺5(1461-8)	R02.03.1	県告264号	R02.03.1	県告264号
がけ崩れ	西条町下三永	Ⅱ-1-1461-9	福成寺5(1461-9)	R02.03.1	県告264号	R02.03.1	県告264号
がけ崩れ	西条町下三永	Ⅱ-1-8618	福成寺2(8618)	R02.03.1	県告264号	R02.03.1	県告264号
がけ崩れ	西条町下三永	Ⅱ-1-8618-2	福成寺2(8618-2)	R02.03.1	県告264号	R02.03.1	県告264号
がけ崩れ	西条町下三永	Ⅱ-1-8619	福成寺3(8619)	R02.03.1	県告264号	R02.03.1	県告264号
がけ崩れ	西条町下三永	Ⅱ-1-8586	鏡前 (8586)	H20.02.2	県告180号	H20.02.2	県告180号
がけ崩れ	西条町下三永	Ⅱ-1-8586-10	鏡前 (8586-10)	H20.02.2	県告180号	H20.02.2	県告180号
がけ崩れ	西条町下三永	Ⅱ-1-8586-11	鏡前 (8586-11)	H20.02.2	県告180号	H20.02.2	県告180号
がけ崩れ	西条町下三永	Ⅱ-1-8586-4	鏡前 (8586-4)	H20.02.2	県告180号	H20.02.2	県告180号
がけ崩れ	西条町下三永	Ⅱ-1-8586-5	鏡前 (8586-5)	H20.02.2	県告180号	H20.02.2	県告180号
がけ崩れ	西条町下三永	Ⅱ-1-8586-6	鏡前 (8586-6)	H20.02.2	県告180号		
がけ崩れ	西条町下三永	Ⅱ-1-8586-7	鏡前 (8586-7)	H20.02.2	県告180号	H20.02.2	県告180号
がけ崩れ	西条町下三永	Ⅱ-1-8586-8	鏡前 (8586-8)	H20.02.2	県告180号	H20.02.2	県告180号
がけ崩れ	西条町下三永	Ⅱ-1-8586-9	鏡前 (8586-9)	H20.02.2	県告180号	H20.02.2	県告180号
がけ崩れ	西条町下三永	Ⅱ-1-8587	大宮1 (8587)	H20.02.2	県告180号		
がけ崩れ	西条町下三永	Ⅱ-1-8587-1	大宮1 (8587-1)	H20.02.2	県告180号	H20.02.2	県告180号
がけ崩れ	西条町下三永	Ⅱ-1-8587-2	大宮1 (8587-2)	H20.02.2	県告180号	H20.02.2	県告180号
がけ崩れ	西条町下三永	Ⅱ-1-8587-3	大宮1 (8587-3)	H20.02.2	県告180号		
がけ崩れ	西条町下三永	Ⅱ-1-8587-4	大宮1 (8587-4)	H20.02.2	県告180号	H20.02.2	県告180号
がけ崩れ	西条町下三永	Ⅱ-1-8588	大宮2 (8588)	H20.02.2	県告180号	H20.02.2	県告180号
がけ崩れ	西条町下三永	Ⅱ-1-8588-1	大宮2 (8588-1)	H20.02.2	県告180号	H20.02.2	県告180号
がけ崩れ	西条町下三永	Ⅱ-1-8588-2	大宮2 (8588-2)	H20.02.2	県告180号	H20.02.2	県告180号
がけ崩れ	西条町下三永	Ⅱ-1-8588-3	大宮2 (8588-3)	H20.02.2	県告180号	H20.02.2	県告180号
がけ崩れ	西条町下三永	Ⅱ-1-8588-4	大宮2 (8588-4)	H20.02.2	県告180号	H20.02.2	県告180号
がけ崩れ	西条町下三永	Ⅱ-1-8590	大宮3 (8590)	H20.02.2	県告180号	H20.02.2	県告180号
がけ崩れ	西条町下三永	Ⅱ-1-8590-1	大宮3 (8590-1)	H20.02.2	県告180号	H20.02.2	県告180号
がけ崩れ	西条町下三永	Ⅱ-1-8590-2	大宮3 (8590-2)	H20.02.2	県告180号	H20.02.2	県告180号
がけ崩れ	西条町下三永	Ⅱ-1-8590-3	大宮3 (8590-3)	H20.02.2	県告180号	H20.02.2	県告180号
がけ崩れ	西条町下三永	Ⅱ-1-8591	大宮4 (8591)	H20.02.2	県告180号	H20.02.2	県告180号
がけ崩れ	西条町下三永	Ⅱ-1-8593	大宮5 (8593)	H20.02.2	県告180号	H20.02.2	県告180号
がけ崩れ	西条町下三永	Ⅱ-1-8593-1	大宮5 (8593-1)	H20.02.2	県告180号	H20.02.2	県告180号
がけ崩れ	西条町下三永	Ⅱ-1-8593-2	大宮5 (8593-2)	H20.02.2	県告180号	H20.02.2	県告180号
がけ崩れ	西条町下三永	Ⅱ-1-8593-3	大宮5 (8593-3)	H20.02.2	県告180号	H20.02.2	県告180号
がけ崩れ	西条町下三永	Ⅱ-1-8593-4	大宮5 (8593-4)	H20.02.2	県告180号	H20.02.2	県告180号
がけ崩れ	西条町吉行	Ⅰ-1-2241-4	河尻(2241-4)	R02.01.1	県告24号	R02.01.1	県告24号
がけ崩れ	西条町吉行	Ⅰ-1-2241-5	河尻(2241-5)	R02.01.1	県告24号		
がけ崩れ	西条町吉行	Ⅰ-1-2241-6	河尻(2241-6)	R02.01.1	県告24号	R02.01.1	県告24号
がけ崩れ	西条町吉行	Ⅰ-1-2241-1	河尻(2241-1)	R02.01.1	県告24号	R02.01.1	県告24号
がけ崩れ	西条町吉行	Ⅰ-1-2241-2	河尻(2241-2)	R02.01.1	県告24号		
がけ崩れ	西条町吉行	Ⅰ-1-2241-3	河尻(2241-3)	R02.01.1	県告24号	R02.01.1	県告24号
がけ崩れ	西条町吉行	Ⅱ-1-8362-3	吉行(8362-3)	R02.01.1	県告24号	R02.01.1	県告24号
がけ崩れ	西条町郷曽	Ⅲ-1-1400-1	宗近(1400-1)	H31.03.2	県告250号	H31.03.2	県告250号
がけ崩れ	西条町郷曽	Ⅲ-1-1400-2	宗近(1400-2)	H31.03.2	県告250号	H31.03.2	県告250号
がけ崩れ	西条町郷曽	Ⅲ-1-1363	郷曽(1363)	H31.03.2	県告250号	H31.03.2	県告250号
がけ崩れ	西条町郷曽	Ⅲ-1-1363-1	郷曽(1363-1)	H31.03.2	県告250号	H31.03.2	県告250号
がけ崩れ	西条町郷曽	Ⅲ-1-1363-2	郷曽(1363-2)	H31.03.2	県告250号	H31.03.2	県告250号
がけ崩れ	西条町郷曽	Ⅲ-1-1363-3	郷曽(1363-3)	H31.03.2	県告250号	H31.03.2	県告250号
がけ崩れ	西条町郷曽	Ⅲ-1-1363-4	郷曽(1363-4)	H31.03.2	県告250号	H31.03.2	県告250号

自然現象	字	区域(箇所)番号	区域(箇所)名	土砂災害警戒区域		土砂災害特別警戒区域	
				告示年月	告示番号	告示年月	告示番号
がけ崩れ	西条町郷曽	Ⅲ-1-1364	郷曽(1364)	H31.03.2	県告250号	H31.03.2	県告250号
がけ崩れ	西条町郷曽	Ⅲ-1-1365	郷曽(1365)	H31.03.2	県告250号	H31.03.2	県告250号
がけ崩れ	西条町郷曽	Ⅲ-1-1365-1	郷曽(1365-1)	H31.03.2	県告250号		
がけ崩れ	西条町郷曽	Ⅱ-1-8560	今田(8560)	H31.03.2	県告250号	H31.03.2	県告250号
がけ崩れ	西条町郷曽	Ⅱ-1-8560-1	今田(8560-1)	H31.03.2	県告250号	H31.03.2	県告250号
がけ崩れ	西条町郷曽	Ⅱ-1-8561	吉郷(8561)	H31.03.2	県告250号	H31.03.2	県告250号
がけ崩れ	西条町郷曽	Ⅱ-1-8561-1	吉郷(8561-1)	H31.03.2	県告250号		
がけ崩れ	西条町郷曽	Ⅱ-1-8562	今田(8562)	H31.03.2	県告250号	H31.03.2	県告250号
がけ崩れ	西条町郷曽	Ⅱ-1-8562-1	今田(8562-1)	H31.03.2	県告250号	H31.03.2	県告250号
がけ崩れ	西条町郷曽	Ⅱ-1-8563	大沢(8563)	H31.03.2	県告250号	H31.03.2	県告250号
がけ崩れ	西条町郷曽	Ⅱ-1-8564-2	大沢(8564-2)	H31.03.2	県告250号	H31.03.2	県告250号
がけ崩れ	西条町郷曽	Ⅱ-1-8564-3	大沢(8564-3)	H31.03.2	県告250号	H31.03.2	県告250号
がけ崩れ	西条町郷曽	Ⅱ-1-8565	大河内(8565)	H31.03.2	県告250号	H31.03.2	県告250号
がけ崩れ	西条町郷曽	Ⅱ-1-8566	大河内(8566)	H31.03.2	県告250号	H31.03.2	県告250号
がけ崩れ	西条町郷曽	Ⅱ-1-8567	大河内(8567)	H31.03.2	県告250号	H31.03.2	県告250号
がけ崩れ	西条町郷曽	Ⅱ-1-8568	大河内(8568)	H31.03.2	県告250号	H31.03.2	県告250号
がけ崩れ	西条町郷曽	Ⅰ-1-5107	下掛(5107)	H31.03.2	県告250号	H31.03.2	県告250号
がけ崩れ	西条町郷曽	Ⅱ-1-8545-1	小比曽(8545-1)	H31.03.2	県告250号	H31.03.2	県告250号
がけ崩れ	西条町郷曽	Ⅱ-1-8546	小比曽(8546)	H31.03.2	県告250号		
がけ崩れ	西条町郷曽	Ⅱ-1-8546-1	小比曽(8546-1)	H31.03.2	県告250号	H31.03.2	県告250号
がけ崩れ	西条町郷曽	Ⅱ-1-8546-2	小比曽(8546-2)	H31.03.2	県告250号	H31.03.2	県告250号
がけ崩れ	西条町郷曽	Ⅱ-1-8547	吉郷(8547)	H31.03.2	県告250号	H31.03.2	県告250号
がけ崩れ	西条町郷曽	Ⅱ-1-8549	小比曽(8549)	H31.03.2	県告250号	H31.03.2	県告250号
がけ崩れ	西条町郷曽	Ⅱ-1-8549-1	小比曽(8549-1)	H31.03.2	県告250号	H31.03.2	県告250号
がけ崩れ	西条町郷曽	Ⅱ-1-8549-2	小比曽(8549-2)	H31.03.2	県告250号	H31.03.2	県告250号
がけ崩れ	西条町郷曽、西条町田口	Ⅱ-1-8544-1	武士(8544-1)	H31.03.2	県告250号	H31.03.2	県告250号
がけ崩れ	西条町後谷	Ⅱ-1-8363-1	後谷4(8363-1)	H30.03.2	県告324号		
がけ崩れ	西条町後谷	Ⅱ-1-8363-2	後谷4(8363-2)	H30.03.2	県告324号		
がけ崩れ	西条町後谷	Ⅱ-1-8363-3	後谷4(8363-3)	H30.03.2	県告324号		
がけ崩れ	西条町御園宇	Ⅱ-1-8586-2	鏡前 (8586-2)	H20.02.2	県告180号	H20.02.2	県告180号
がけ崩れ	西条町御園宇	Ⅱ-1-8586-3	鏡前 (8586-3)	H20.02.2	県告180号	H20.02.2	県告180号
がけ崩れ	西条町御園宇	Ⅱ-1-8586-1	鏡前 (8586-1)	H20.02.2	県告180号	H20.02.2	県告180号
がけ崩れ	西条町御薗宇	Ⅲ-1-1306-1	助実2(1306-1)	R01.12.1	県告942号		
がけ崩れ	西条町御薗宇	Ⅱ-1-8368	西条町御薗宇(8368)	H30.12.2	県告930号	H30.12.2	県告930号
がけ崩れ	西条町御薗宇	Ⅰ-1-5118	御薗宇(5118)	R01.12.1	県告942号	R01.12.1	県告942号
がけ崩れ	西条町御薗宇	Ⅰ-1-5118-1	御薗宇(5118-1)	R01.12.1	県告942号	R01.12.1	県告942号
がけ崩れ	西条町御薗宇	Ⅰ-1-5118-2	御薗宇(5118-2)	R01.12.1	県告942号		
がけ崩れ	西条町御薗宇	Ⅰ-1-5118-3	御薗宇(5118-3)	R01.12.1	県告942号	R01.12.1	県告942号
がけ崩れ	西条町御薗宇	Ⅱ-1-8578-8	滝原(8578-8)	R02.03.1	県告269号	R02.03.1	県告269号
がけ崩れ	西条町御薗宇	Ⅱ-1-8578-9	滝原(8578-9)	R02.03.1	県告269号	R02.03.1	県告269号
がけ崩れ	西条町御薗宇	Ⅱ-1-8586-12	鏡前(8586-12)	R02.03.1	県告269号	R02.03.1	県告269号
がけ崩れ	西条町御薗宇	Ⅲ-1-1373-2	御薗宇3(1373-2)	R02.03.1	県告269号	R02.03.1	県告269号
がけ崩れ	西条町御薗宇	Ⅰ-1-6268	奥田1(6268)	R02.03.1	県告269号	R02.03.1	県告269号
がけ崩れ	西条町御薗宇	Ⅰ-1-6268-1	奥田1(6268-1)	R02.03.1	県告269号	R02.03.1	県告269号
がけ崩れ	西条町御薗宇	Ⅱ-1-8371	奥田2(8371)	R02.03.1	県告269号	R02.03.1	県告269号
がけ崩れ	西条町御薗宇	Ⅱ-1-8371-1	奥田2(8371-1)	R02.03.1	県告269号	R02.03.1	県告269号
がけ崩れ	西条町御薗宇	Ⅱ-1-8578	滝原(8578)	R02.03.1	県告269号	R02.03.1	県告269号
がけ崩れ	西条町寺家	Ⅱ-1-8362-2	吉行(8362-2)	R02.01.1	県告24号	R02.01.1	県告24号
がけ崩れ	西条町寺家	Ⅱ-1-8361-5	寺家(8361-5)	R02.05.2	県告666号	R02.05.2	県告666号
がけ崩れ	西条町寺家	Ⅰ-2-1085-2	上寺家(1085-2)	R02.05.2	県告671号		
がけ崩れ	西条町寺家	Ⅰ-2-619	寺家3(619)	H30.03.2	県告324号	H30.03.2	県告324号
がけ崩れ	西条町寺家	Ⅱ-1-4603-1	原4(4603-1)	H30.03.2	県告324号	H30.03.2	県告324号
がけ崩れ	西条町寺家	Ⅱ-1-8334	寺家1(8334)	H30.03.2	県告324号	H30.03.2	県告324号
がけ崩れ	西条町寺家	Ⅱ-1-8361-1	寺家2(8361-1)	H30.03.2	県告324号	H30.03.2	県告324号
がけ崩れ	西条町寺家	Ⅱ-1-8361-3	寺家2(8361-3)	H30.03.2	県告324号	H30.03.2	県告324号
がけ崩れ	西条町寺家	Ⅱ-1-8361-4	寺家2(8361-4)	H30.03.2	県告324号	H30.03.2	県告324号
がけ崩れ	西条町寺家	Ⅱ-1-8363-4	後谷4(8363-4)	H30.03.2	県告324号	H30.03.2	県告324号
がけ崩れ	西条町寺家	Ⅰ-1-6264-3	西条東(6264-3)	H30.03.2	県告324号	H30.03.2	県告324号
がけ崩れ	西条町寺家	Ⅰ-1-6264-2	西条東(6264-2)	H30.03.2	県告324号		
がけ崩れ	西条町寺家	Ⅰ-2-1085-1	上寺家(1085-1)	H29.12.2	県告713号	H29.12.2	県告713号
がけ崩れ	西条町寺家	Ⅰ-2-1085	上寺家(1085)	H29.12.2	県告713号	H29.12.2	県告713号
がけ崩れ	西条町寺家	Ⅰ-1-6265	後谷2(6265)	H30.03.2	県告324号	H30.03.2	県告324号
がけ崩れ	西条町寺家	Ⅱ-1-1429	塚の峠(1429)	H30.03.2	県告324号	H30.03.2	県告324号
がけ崩れ	西条町寺家	Ⅱ-1-4603	原4(4603)	H30.03.2	県告324号	H30.03.2	県告324号
がけ崩れ	西条町寺家	Ⅱ-1-4605	後谷1(4605)	H30.03.2	県告324号	H30.03.2	県告324号
がけ崩れ	西条町寺家	Ⅱ-1-8360	後谷3(8360)	H30.03.2	県告324号		
がけ崩れ	西条町寺家	Ⅱ-1-8364	後谷5(8364)	H30.03.2	県告324号	H30.03.2	県告324号
がけ崩れ	西条町寺家	Ⅱ-1-8365	前谷1(8365)	H30.03.2	県告324号	H30.03.2	県告324号
がけ崩れ	西条町寺家	Ⅱ-1-8366	前谷2(8366)	H30.03.2	県告324号	H30.03.2	県告324号
がけ崩れ	西条町助実	Ⅰ-1-6266	助実(6266)	R01.12.1	県告942号	R01.12.1	県告942号
がけ崩れ	西条町助実	Ⅰ-1-6266-2	助実(6266-2)	R01.12.1	県告942号	R01.12.1	県告942号

自然現象	字	区域(箇所)番号	区域(箇所)名	土砂災害警戒区域		土砂災害特別警戒区域	
				告示年月	告示番号	告示年月	告示番号
がけ崩れ	西条町助実	Ⅲ-1-1306	助実2(1306)	R02.01.1	県告 24 号	R02.01.1	県告 24 号
がけ崩れ	西条町上三永	Ⅱ-1-1463-8	薬師4(1463-8)	R02.03.1	県告264号	R02.03.1	県告264号
がけ崩れ	西条町上三永	Ⅱ-1-4619-3	石立3(4619-3)	R02.03.1	県告264号	R02.03.1	県告264号
がけ崩れ	西条町上三永	Ⅲ-1-1377	峠8(1377)	R02.03.1	県告264号	R02.03.1	県告264号
がけ崩れ	西条町上三永	Ⅱ-1-1048-2	薬師9(1048-2)	R02.03.1	県告264号	R02.03.1	県告264号
がけ崩れ	西条町上三永	Ⅱ-1-8594-8	溝下1(8594-8)	R02.03.1	県告264号	R02.03.1	県告264号
がけ崩れ	西条町上三永	Ⅱ-1-8600-2	岩崎3(8600-2)	R02.03.1	県告264号	R02.03.1	県告264号
がけ崩れ	西条町上三永	Ⅱ-1-8604-8	中組2(8604-8)	R02.03.1	県告264号	R02.03.1	県告264号
がけ崩れ	西条町上三永	Ⅱ-1-8605-1	石立2(8605-1)	R02.03.1	県告264号	R02.03.1	県告264号
がけ崩れ	西条町上三永	Ⅱ-1-8606-9	薬師1(8606-9)	R02.03.1	県告264号	R02.03.1	県告264号
がけ崩れ	西条町上三永	Ⅱ-1-8610-6	薬師2(8610-6)	R02.03.1	県告264号		
がけ崩れ	西条町上三永	Ⅱ-1-8612-3	薬師6(8612-3)	R02.03.1	県告264号	R02.03.1	県告264号
がけ崩れ	西条町上三永	Ⅱ-1-8615-5	峠3(8615-5)	R02.03.1	県告264号	R02.03.1	県告264号
がけ崩れ	西条町上三永	Ⅱ-1-8600-1	岩崎3(8600-1)	H25.07.1	県告600号	H25.07.1	県告600号
がけ崩れ	西条町上三永	Ⅱ-1-1463	薬師7(1463)	H24.03.2	県告254号	H24.03.2	県告254号
がけ崩れ	西条町上三永	Ⅱ-1-1463-1	薬師7(1463-1)	H24.03.2	県告254号	H24.03.2	県告254号
がけ崩れ	西条町上三永	Ⅱ-1-1463-2	薬師7(1463-2)	H24.03.2	県告254号	H24.03.2	県告254号
がけ崩れ	西条町上三永	Ⅱ-1-1463-3	薬師7(1463-3)	H24.03.2	県告254号	H24.03.2	県告254号
がけ崩れ	西条町上三永	Ⅱ-1-1463-5	薬師7(1463-5)	H24.03.2	県告254号		
がけ崩れ	西条町上三永	Ⅱ-1-1463-6	薬師7(1463-6)	H24.03.2	県告254号		
がけ崩れ	西条町上三永	Ⅱ-1-1463-7	薬師7(1463-7)	H24.03.2	県告254号		
がけ崩れ	西条町上三永	Ⅱ-1-1464,1376	風上1(1464,1376)	H24.03.2	県告254号	H24.03.2	県告254号
がけ崩れ	西条町上三永	Ⅱ-1-4618-1	風上1(1464,1376-1)	H24.03.2	県告254号	H24.03.2	県告254号
がけ崩れ	西条町上三永	Ⅱ-1-4618-2	風上1(1464,1376-2)	H24.03.2	県告254号	H24.03.2	県告254号
がけ崩れ	西条町上三永	Ⅱ-1-4618-3	風上1(1464,1376-3)	H24.03.2	県告254号	H24.03.2	県告254号
がけ崩れ	西条町上三永	Ⅱ-1-4618-4	風上1(1464,1376-4)	H24.03.2	県告254号	H24.03.2	県告254号
がけ崩れ	西条町上三永	Ⅱ-1-4618	岩崎2(4618)	H24.03.2	県告254号	H24.03.2	県告254号
がけ崩れ	西条町上三永	Ⅱ-1-4619	石立3(4619)	H24.03.2	県告254号	H24.03.2	県告254号
がけ崩れ	西条町上三永	Ⅱ-1-4619-1	石立3(4619-1)	H24.03.2	県告254号	H24.03.2	県告254号
がけ崩れ	西条町上三永	Ⅱ-1-4619-2	石立3(4619-2)	H24.03.2	県告254号	H24.03.2	県告254号
がけ崩れ	西条町上三永	Ⅱ-1-8592	溝上1(8592)	H24.03.2	県告254号	H24.03.2	県告254号
がけ崩れ	西条町上三永	Ⅱ-1-8594	溝下1(8594)	H24.03.2	県告254号	H24.03.2	県告254号
がけ崩れ	西条町上三永	Ⅱ-1-8594-1	溝下1(8594-1)	H24.03.2	県告254号	H24.03.2	県告254号
がけ崩れ	西条町上三永	Ⅱ-1-8594-3	溝下1(8594-3)	H24.03.2	県告254号	H24.03.2	県告254号
がけ崩れ	西条町上三永	Ⅱ-1-8594-4	溝下1(8594-4)	H24.03.2	県告254号	H24.03.2	県告254号
がけ崩れ	西条町上三永	Ⅱ-1-8594-5	溝下1(8594-5)	H24.03.2	県告254号	H24.03.2	県告254号
がけ崩れ	西条町上三永	Ⅱ-1-8594-6	溝下1(8594-6)	H24.03.2	県告254号	H24.03.2	県告254号
がけ崩れ	西条町上三永	Ⅱ-1-8594-7	溝下1(8594-7)	H24.03.2	県告254号	H24.03.2	県告254号
がけ崩れ	西条町上三永	Ⅱ-1-8595,1375	溝下2(8595,1375)	H24.03.2	県告254号	H24.03.2	県告254号
がけ崩れ	西条町上三永	Ⅱ-1-8595,1375-1	溝下2(8595,1375-1)	H24.03.2	県告254号	H24.03.2	県告254号
がけ崩れ	西条町上三永	Ⅱ-1-8596	溝下3(8596)	H24.03.2	県告254号	H24.03.2	県告254号
がけ崩れ	西条町上三永	Ⅱ-1-8596-1	溝下3(8596-1)	H24.03.2	県告254号	H24.03.2	県告254号
がけ崩れ	西条町上三永	Ⅱ-1-8596-2	溝下3(8596-2)	H24.03.2	県告254号	H24.03.2	県告254号
がけ崩れ	西条町上三永	Ⅱ-1-8596-3	溝下3(8596-3)	H24.03.2	県告254号	H24.03.2	県告254号
がけ崩れ	西条町上三永	Ⅱ-1-8596-4	溝下3(8596-4)	H24.03.2	県告254号	H24.03.2	県告254号
がけ崩れ	西条町上三永	Ⅱ-1-8597	溝上2(8597)	H24.03.2	県告254号	H24.03.2	県告254号
がけ崩れ	西条町上三永	Ⅱ-1-8598	溝下4(8598)	H24.03.2	県告254号	H24.03.2	県告254号
がけ崩れ	西条町上三永	Ⅱ-1-8599	岩崎1(8599)	H24.03.2	県告254号	H24.03.2	県告254号
がけ崩れ	西条町上三永	Ⅱ-1-8599-1	岩崎1(8599-1)	H24.03.2	県告254号	H24.03.2	県告254号
がけ崩れ	西条町上三永	Ⅱ-1-8599-2	岩崎1(8599-2)	H24.03.2	県告254号	H24.03.2	県告254号
がけ崩れ	西条町上三永	Ⅱ-1-8600	岩崎3(8600)	H24.03.2	県告254号	H24.03.2	県告254号
がけ崩れ	西条町上三永	Ⅱ-1-8600-1	岩崎3(8600-1)	H24.03.2	県告254号	H24.03.2	県告254号
がけ崩れ	西条町上三永	Ⅱ-1-8601	岩崎4(8601)	H24.03.2	県告254号	H24.03.2	県告254号
がけ崩れ	西条町上三永	Ⅱ-1-8601-2	岩崎4(8601-1)	H24.03.2	県告254号	H24.03.2	県告254号
がけ崩れ	西条町上三永	Ⅱ-1-8601-3	岩崎4(8601-2)	H24.03.2	県告254号	H24.03.2	県告254号
がけ崩れ	西条町上三永	Ⅱ-1-8602	中組1(8602)	H24.03.2	県告254号	H24.03.2	県告254号
がけ崩れ	西条町上三永	Ⅱ-1-8602-1	中組1(8602-1)	H24.03.2	県告254号	H24.03.2	県告254号
がけ崩れ	西条町上三永	Ⅱ-1-8603	石立1(8603)	H24.03.2	県告254号	H24.03.2	県告254号
がけ崩れ	西条町上三永	Ⅱ-1-8604	中組2(8604)	H24.03.2	県告254号	H24.03.2	県告254号
がけ崩れ	西条町上三永	Ⅱ-1-8604-1	中組2(8604-1)	H24.03.2	県告254号	H24.03.2	県告254号
がけ崩れ	西条町上三永	Ⅱ-1-8604-5	中組2(8604-5)	H24.03.2	県告254号	H24.03.2	県告254号
がけ崩れ	西条町上三永	Ⅱ-1-8604-7	中組2(8604-7)	H24.03.2	県告254号	H24.03.2	県告254号
がけ崩れ	西条町上三永	Ⅱ-1-8605	石立2(8605)	H24.03.2	県告254号	H24.03.2	県告254号
がけ崩れ	西条町上三永	Ⅱ-1-8606	薬師1(8606)	H24.03.2	県告254号	H24.03.2	県告254号
がけ崩れ	西条町上三永	Ⅱ-1-8606-1	薬師1(8606-1)	H24.03.2	県告254号	H24.03.2	県告254号
がけ崩れ	西条町上三永	Ⅱ-1-8606-4	薬師1(8606-4)	H24.03.2	県告254号	H24.03.2	県告254号
がけ崩れ	西条町上三永	Ⅱ-1-8606-6	薬師1(8606-6)	H24.03.2	県告254号	H24.03.2	県告254号
がけ崩れ	西条町上三永	Ⅱ-1-8606-8	薬師1(8606-8)	H24.03.2	県告254号	H24.03.2	県告254号
がけ崩れ	西条町上三永	Ⅱ-1-8607	中組3(8607)	H24.03.2	県告254号	H24.03.2	県告254号
がけ崩れ	西条町上三永	Ⅱ-1-8607-3	中組3(8607-3)	H24.03.2	県告254号	H24.03.2	県告254号
がけ崩れ	西条町上三永	Ⅱ-1-8608	薬師2(8608)	H24.03.2	県告254号	H24.03.2	県告254号

自然現象	字	区域(箇所)番号	区域(箇所)名	土砂災害警戒区域		土砂災害特別警戒区域	
				告示年月	告示番号	告示年月	告示番号
がけ崩れ	西条町上三永	Ⅱ-1-8608-1	薬師2(8608-1)	H24.03.2	県告254号	H24.03.2	県告254号
がけ崩れ	西条町上三永	Ⅱ-1-8608-4	薬師2(8608-4)	H24.03.2	県告254号	H24.03.2	県告254号
がけ崩れ	西条町上三永	Ⅱ-1-8609	薬師3(8609)	H24.03.2	県告254号	H24.03.2	県告254号
がけ崩れ	西条町上三永	Ⅱ-1-8610	薬師4(8610)	H24.03.2	県告254号	H24.03.2	県告254号
がけ崩れ	西条町上三永	Ⅱ-1-8610-1	薬師4(8610-1)	H24.03.2	県告254号	H24.03.2	県告254号
がけ崩れ	西条町上三永	Ⅱ-1-8610-3	薬師4(8610-3)	H24.03.2	県告254号		
がけ崩れ	西条町上三永	Ⅱ-1-8610-4	薬師4(8610-4)	H24.03.2	県告254号		
がけ崩れ	西条町上三永	Ⅱ-1-8610-5	薬師4(8610-5)	H24.03.2	県告254号	H24.03.2	県告254号
がけ崩れ	西条町上三永	Ⅱ-1-8611	薬師5(8611)	H24.03.2	県告254号	H24.03.2	県告254号
がけ崩れ	西条町上三永	Ⅱ-1-8611-2	薬師5(8611-2)	H24.03.2	県告254号	H24.03.2	県告254号
がけ崩れ	西条町上三永	Ⅱ-1-8612	薬師6(8612)	H24.03.2	県告254号	H24.03.2	県告254号
がけ崩れ	西条町上三永	Ⅱ-1-8612-1	薬師6(8612-1)	H24.03.2	県告254号	H24.03.2	県告254号
がけ崩れ	西条町上三永	Ⅱ-1-8612-2	薬師6(8612-2)	H24.03.2	県告254号	H24.03.2	県告254号
がけ崩れ	西条町上三永	Ⅱ-1-8613	峠1(8613)	H24.03.2	県告254号	H24.03.2	県告254号
がけ崩れ	西条町上三永	Ⅱ-1-8613-1	峠1(8613-1)	H24.03.2	県告254号	H24.03.2	県告254号
がけ崩れ	西条町上三永	Ⅱ-1-8613-3	峠1(8613-3)	H24.03.2	県告254号	H24.03.2	県告254号
がけ崩れ	西条町上三永	Ⅱ-1-8613-4	峠1(8613-4)	H24.03.2	県告254号	H24.03.2	県告254号
がけ崩れ	西条町上三永	Ⅱ-1-8613-7	峠1(8613-7)	H24.03.2	県告254号	H24.03.2	県告254号
がけ崩れ	西条町上三永	Ⅱ-1-8614	峠2(8614)	H24.03.2	県告254号	H24.03.2	県告254号
がけ崩れ	西条町上三永	Ⅱ-1-8614-1	峠2(8614-1)	H24.03.2	県告254号		
がけ崩れ	西条町上三永	Ⅱ-1-8614-2	峠2(8614-2)	H24.03.2	県告254号	H24.03.2	県告254号
がけ崩れ	西条町上三永	Ⅱ-1-8615	峠3(8615)	H24.03.2	県告254号	H24.03.2	県告254号
がけ崩れ	西条町上三永	Ⅱ-1-8615-2	峠3(8615-2)	H24.03.2	県告254号	H24.03.2	県告254号
がけ崩れ	西条町上三永	Ⅱ-1-8615-4	峠3(8615-4)	H24.03.2	県告254号	H24.03.2	県告254号
がけ崩れ	西条町上三永	Ⅱ	峠4(8616,1049,1050)	H24.03.2	県告254号	H24.03.2	県告254号
がけ崩れ	西条町上三永	Ⅱ	峠	H24.03.2	県告254号	H24.03.2	県告254号
がけ崩れ	西条町上三永	Ⅱ-1-8617	峠5(8617)	H24.03.2	県告254号	H24.03.2	県告254号
がけ崩れ	西条町上三永	Ⅱ-1-8617-1	峠5(8617-1)	H24.03.2	県告254号	H24.03.2	県告254号
がけ崩れ	西条町上三永	Ⅱ-1-8617-2	峠5(8617-2)	H24.03.2	県告254号	H24.03.2	県告254号
がけ崩れ	西条町上三永	Ⅱ-1-8617-3	峠5(8617-3)	H24.03.2	県告254号	H24.03.2	県告254号
がけ崩れ	西条町上三永	Ⅱ-1-8617-5	峠5(8617-5)	H24.03.2	県告254号	H24.03.2	県告254号
がけ崩れ	西条町上三永	Ⅱ-1-8617-9	峠5(8617-9)	H24.03.2	県告254号	H24.03.2	県告254号
がけ崩れ	西条町上三永	Ⅱ-2-1047	薬師8(1047)	H24.03.2	県告254号	H24.03.2	県告254号
がけ崩れ	西条町上三永	Ⅱ-2-1047-1	薬師8(1047-1)	H24.03.2	県告254号	H24.03.2	県告254号
がけ崩れ	西条町上三永	Ⅱ-2-1048	薬師9(1048)	H24.03.2	県告254号	H24.03.2	県告254号
がけ崩れ	西条町上三永	Ⅱ-2-1048-1	薬師9(1048-1)	H24.03.2	県告254号	H24.03.2	県告254号
がけ崩れ	西条町森近	Ⅱ-1-8585	長野2(8585)	R02.02.1	県告108号	R02.02.1	県告108号
がけ崩れ	西条町森近	Ⅱ-1-8571	森近3(8571)	R02.02.1	県告108号	R02.02.1	県告108号
がけ崩れ	西条町森近	Ⅱ-1-8571-1	森近3(8571-1)	R02.02.1	県告108号	R02.02.1	県告108号
がけ崩れ	西条町森近	Ⅱ-1-8572-1	森近4(8572-1)	R02.02.1	県告108号	R02.02.1	県告108号
がけ崩れ	西条町森近	Ⅱ-1-8573	森近5(8573)	R02.02.1	県告108号	R02.02.1	県告108号
がけ崩れ	西条町森近	Ⅱ-1-8573-1	森近5(8573-1)	R02.02.1	県告108号	R02.02.1	県告108号
がけ崩れ	西条町森近	Ⅲ-1-1374-4	福本(1374-4)	R02.02.1	県告108号	R02.02.1	県告108号
がけ崩れ	西条町西条	Ⅱ-1-8362-4	吉行(8362-4)	R02.01.1	県告24号	R02.01.1	県告24号
がけ崩れ	西条町西条	Ⅱ-1-8362-5	吉行(8362-5)	R02.01.1	県告24号	R02.01.1	県告24号
がけ崩れ	西条町西条	Ⅰ-1-6264-1	西条東(6264-1)	R01.12.1	県告942号		
がけ崩れ	西条町大沢	Ⅲ-1-1371	大沢3(1371)	R02.02.1	県告108号	R02.02.1	県告108号
がけ崩れ	西条町大沢	Ⅲ-1-1371-1	大沢3(1371-1)	R02.02.1	県告108号	R02.02.1	県告108号
がけ崩れ	西条町大沢	Ⅱ-1-8584-5	長野1(8584-5)	R02.02.1	県告108号	R02.02.1	県告108号
がけ崩れ	西条町大沢	Ⅱ-1-8584-3	長野1(8584-3)	R02.02.1	県告108号	R02.02.1	県告108号
がけ崩れ	西条町大沢	Ⅱ-1-8564	大沢(8564)	H31.03.2	県告250号	H31.03.2	県告250号
がけ崩れ	西条町田口	Ⅱ-1-8560-2	今田(8560-2)	H31.03.2	県告250号	H31.03.2	県告250号
がけ崩れ	西条町田口	Ⅱ-1-8560-3	今田(8560-3)	H31.03.2	県告250号	H31.03.2	県告250号
がけ崩れ	西条町田口	Ⅱ-1-9326	武士(9326)	H31.03.2	県告250号	H31.03.2	県告250号
がけ崩れ	西条町田口	Ⅱ-1-9326-1	武士(9326-1)	H31.03.2	県告250号	H31.03.2	県告250号
がけ崩れ	西条町田口	Ⅱ-1-8544-2	武士(8544-2)	H31.03.2	県告250号	H31.03.2	県告250号
がけ崩れ	西条町田口	Ⅱ-1-8551-2	中郷(8551-2)	H31.03.2	県告250号	H31.03.2	県告250号
がけ崩れ	西条町田口	Ⅱ-1-8555	中郷(8555)	R02.06.1	県告771号	R02.06.1	県告771号
がけ崩れ	西条町田口	Ⅰ-1-5108-1	三升原(5108-1)	H31.03.2	県告250号	H31.03.2	県告250号
がけ崩れ	西条町田口	Ⅰ-1-5129	金清(5129)	H31.03.2	県告250号	H31.03.2	県告250号
がけ崩れ	西条町田口	Ⅰ-1-5129-1	金清(5129-1)	H31.03.2	県告250号	H31.03.2	県告250号
がけ崩れ	西条町田口	Ⅰ-1-6283	中郷(6283)	H31.03.2	県告250号	H31.03.2	県告250号
がけ崩れ	西条町田口	Ⅱ-1-8550-1	中郷(8550-1)	H31.03.2	県告250号	H31.03.2	県告250号
がけ崩れ	西条町田口	Ⅲ-1-1366-1	中郷(1366-1)	H31.03.2	県告250号	H31.03.2	県告250号
がけ崩れ	西条町田口	Ⅲ-1-1366-2	中郷(1366-2)	H31.03.2	県告250号	H31.03.2	県告250号
がけ崩れ	西条町田口	Ⅲ-1-1366-3	中郷(1366-3)	H31.03.2	県告250号	H31.03.2	県告250号
がけ崩れ	西条町田口	Ⅲ-1-1367	中郷(1367)	H31.03.2	県告250号	H31.03.2	県告250号
がけ崩れ	西条町田口	Ⅲ-1-1368-1	田口(1368-1)	H31.03.2	県告250号	H31.03.2	県告250号
がけ崩れ	西条町田口	Ⅱ-1-8557	中郷(8557)	H31.03.2	県告250号	H31.03.2	県告250号
がけ崩れ	西条町田口	Ⅱ-1-9326-3	武士(9326-3)	H31.03.2	県告250号	H31.03.2	県告250号
がけ崩れ	西条町田口	Ⅱ-1-9326-4	武士(9326-4)	H31.03.2	県告250号	H31.03.2	県告250号

自然現象	字	区域(箇所)番号	区域(箇所)名	土砂災害警戒区域		土砂災害特別警戒区域	
				告示年月	告示番号	告示年月	告示番号
がけ崩れ	西条町田口	Ⅲ-1-1360	田口(1360)	H31.03.2	県告 250 号	H31.03.2	県告 250 号
がけ崩れ	西条町田口	Ⅱ-1-6284-1	東子 2(6284-1)	R02.02.1	県告 108 号	R02.02.1	県告 108 号
がけ崩れ	西条町田口	Ⅱ-1-4617	三升原(4617)	H31.03.2	県告 250 号	H31.03.2	県告 250 号
がけ崩れ	西条町田口	Ⅱ-1-4617-1	三升原(4617-1)	H31.03.2	県告 250 号	H31.03.2	県告 250 号
がけ崩れ	西条町田口	Ⅱ-1-8541	中郷(8541)	H31.03.2	県告 250 号	H31.03.2	県告 250 号
がけ崩れ	西条町田口	Ⅱ-1-8541-1	中郷(8541-1)	H31.03.2	県告 250 号	H31.03.2	県告 250 号
がけ崩れ	西条町田口	Ⅱ-1-8542	武士(8542)	H31.03.2	県告 250 号	H31.03.2	県告 250 号
がけ崩れ	西条町田口	Ⅱ-1-8542-1	武士(8542-1)	H31.03.2	県告 250 号	H31.03.2	県告 250 号
がけ崩れ	西条町田口	Ⅱ-1-8542-2	武士(8542-2)	H31.03.2	県告 250 号	H31.03.2	県告 250 号
がけ崩れ	西条町田口	Ⅱ-1-8543	武士(8543)	H31.03.2	県告 250 号	H31.03.2	県告 250 号
がけ崩れ	西条町田口	Ⅱ-1-8544	武士(8544)	H31.03.2	県告 250 号	H31.03.2	県告 250 号
がけ崩れ	西条町田口	Ⅱ-1-8580	東子 1(8580)	R02.02.1	県告 108 号	R02.02.1	県告 108 号
がけ崩れ	西条町田口	Ⅱ-1-8581	小滝原 1(8581)	R03.09.3	県告 903 号	R03.09.3	県告 903 号
がけ崩れ	西条町田口	Ⅱ-1-6284	東子 2(6284)	R02.02.1	県告 108 号	R02.02.1	県告 108 号
がけ崩れ	西条町田口	Ⅱ-1-8582	小滝原 2(8582)	R02.02.1	県告 108 号	R02.02.1	県告 108 号
がけ崩れ	西条町田口	Ⅰ-1-5108	三升原 1(5108)	R02.02.1	県告 108 号	R02.02.1	県告 108 号
がけ崩れ	西条町田口	Ⅲ-1-1373-1	御薗宇 3(1373-1)	R02.02.1	県告 108 号	R02.02.1	県告 108 号
がけ崩れ	西条町田口	Ⅱ-1-6284-2	東子 2(6284-2)	R06.03.2	県告 367 号	R06.03.2	県告 367 号
がけ崩れ	西条町田口	Ⅱ-1-8580-1	東子 1(8580-1)	R06.03.2	県告 367 号	R06.03.2	県告 367 号
がけ崩れ	西条町田口	Ⅱ-1-8542-3	武士(8542-3)	R02.06.1	県告 771 号	R02.06.1	県告 771 号
がけ崩れ	西条町田口	Ⅱ-1-8542-4	武士(8542-4)	R02.06.1	県告 771 号	R02.06.1	県告 771 号
がけ崩れ	西条町田口、鏡山１丁目	Ⅱ-1-1456	中郷(1456)	H31.03.2	県告 250 号	H31.03.2	県告 250 号
がけ崩れ	西条町田口、西条町郷曽	Ⅱ-1-8544-3	武士(8544-3)	H31.03.2	県告 250 号	H31.03.2	県告 250 号
がけ崩れ	西条町土与丸	Ⅱ-1-8390	土与丸 1(8390)	R02.01.1	県告 24 号	R02.01.1	県告 24 号
がけ崩れ	西条町土与丸	Ⅱ-1-8391-7	吉土実(8391-7)	R02.01.1	県告 24 号	R02.01.1	県告 24 号
がけ崩れ	西条町土与丸	Ⅱ-1-4612	土与丸 2(4612)	R02.01.1	県告 24 号	R02.01.1	県告 24 号
がけ崩れ	西条町土与丸	Ⅱ-1-4612-1	土与丸 2(4612-1)	R02.01.1	県告 24 号	R02.01.1	県告 24 号
がけ崩れ	西条町土与丸	Ⅱ-1-4612-3	土与丸 2(4612-3)	R02.01.1	県告 24 号		
がけ崩れ	西条町馬木	Ⅱ-1-1459	本郷(1459)	R02.02.1	県告 108 号	R02.02.1	県告 108 号
がけ崩れ	西条町馬木	Ⅱ-1-8574	為乗 1(8574)	R02.02.1	県告 108 号	R02.02.1	県告 108 号
がけ崩れ	西条町馬木	Ⅱ-1-8576	上郷 1(8576)	R02.02.1	県告 108 号	R02.02.1	県告 108 号
がけ崩れ	西条町馬木	Ⅱ-1-8576-1	上郷 1(8576-1)	R02.02.1	県告 108 号	R02.02.1	県告 108 号
がけ崩れ	西条町馬木	Ⅱ-1-8577	上郷 2(8577)	R02.02.1	県告 108 号	R02.02.1	県告 108 号
がけ崩れ	西条町馬木	Ⅱ-1-9318	藤九郎(9318)	R02.02.1	県告 108 号	R02.02.1	県告 108 号
がけ崩れ	西条町馬木	Ⅱ-2-1045	大谷(1045)	R02.02.1	県告 108 号	R02.02.1	県告 108 号
がけ崩れ	西条町福本	Ⅱ-1-8581-1	小滝原 1(8581-1)	R02.02.1	県告 108 号	R02.02.1	県告 108 号
がけ崩れ	西条町福本	Ⅱ-1-8584-4	長野 1(8584-4)	R02.02.1	県告 108 号		
がけ崩れ	西条町福本	Ⅱ-1-8584	長野 1(8584)	R02.02.1	県告 108 号	R02.02.1	県告 108 号
がけ崩れ	西条町福本	Ⅱ-1-8584-1	長野 1(8584-1)	R02.02.1	県告 108 号	R02.02.1	県告 108 号
がけ崩れ	西条町福本	Ⅱ-1-8584-2	長野 1(8584-2)	R02.02.1	県告 108 号	R02.02.1	県告 108 号
がけ崩れ	西条町福本	Ⅲ-1-1374-7	福本(1374-7)	R02.02.1	県告 108 号	R02.02.1	県告 108 号
がけ崩れ	西条東北町	Ⅰ-1-6264	西条東(6264)	H30.03.2	県告 324 号	H30.03.2	県告 324 号
がけ崩れ	西大沢	Ⅱ-1-8564-1	大沢 2(8564-1)	H31.03.2	県告 250 号	H31.03.2	県告 250 号
がけ崩れ	田口研究団地	Ⅲ-1-1360-1	田口(1360-1)	H31.03.2	県告 250 号	H31.03.2	県告 250 号
がけ崩れ	田口研究団地	Ⅲ-1-1360-2	田口(1360-2)	H31.03.2	県告 250 号	H31.03.2	県告 250 号
がけ崩れ	八本松西１丁目	Ⅰ-2-621-1	宗吉９(621-1)	H30.03.2	県告 325 号		
がけ崩れ	八本松西１丁目	Ⅰ-2-621-2	宗吉９(621-2)	H30.03.2	県告 325 号	H30.03.2	県告 325 号
がけ崩れ	八本松西２丁目	Ⅰ-1-2240	飯田５(2240)	H30.03.2	県告 325 号	H30.03.2	県告 325 号
がけ崩れ	八本松西２丁目	Ⅰ-1-2240-1	飯田５(2240-1)	H30.03.2	県告 325 号		
がけ崩れ	八本松西３丁目	Ⅱ-2-1024	宗吉 11(1024)	H30.03.2	県告 325 号	H30.03.2	県告 325 号
がけ崩れ	八本松西４丁目	Ⅱ-1-8324-1	宗吉８(8324-1)	H30.03.2	県告 325 号	H30.03.2	県告 325 号
がけ崩れ	八本松西６丁目	Ⅱ-1-8321	宗吉７(8321)	H30.03.2	県告 325 号	H30.03.2	県告 325 号
がけ崩れ	八本松西６丁目	Ⅰ-1-2236	宗吉３(2236)	H30.03.2	県告 325 号	H30.03.2	県告 325 号
がけ崩れ	八本松西７丁目	Ⅱ-1-8324-2	宗吉８(8324-2)	H30.03.2	県告 325 号	H30.03.2	県告 325 号
がけ崩れ	八本松西７丁目	Ⅱ-1-8324-3	宗吉８(8324-3)	H30.03.2	県告 325 号	H30.03.2	県告 325 号
がけ崩れ	八本松町吉川	Ⅰ-1-6280	横野(6280)	H31.03.2	県告 251 号	H31.03.2	県告 251 号
がけ崩れ	八本松町吉川	Ⅰ-1-6280-1	横野(6280-1)	H31.03.2	県告 251 号	H31.03.2	県告 251 号
がけ崩れ	八本松町吉川	Ⅱ-1-1455	市条(1455)	H31.03.2	県告 251 号	H31.03.2	県告 251 号
がけ崩れ	八本松町吉川	Ⅱ-1-1455-1	市条(1455-1)	H31.03.2	県告 251 号	H31.03.2	県告 251 号
がけ崩れ	八本松町吉川	Ⅱ-1-1455-2	市条(1455-2)	H31.03.2	県告 251 号	H31.03.2	県告 251 号
がけ崩れ	八本松町吉川	Ⅱ-1-8534-1	大竹(8534-1)	H31.03.2	県告 251 号		
がけ崩れ	八本松町吉川	Ⅱ-1-8538	横野(8538)	H31.03.2	県告 251 号	H31.03.2	県告 251 号
がけ崩れ	八本松町吉川	Ⅱ-1-8540	下横野(8540)	H31.03.2	県告 251 号	H31.03.2	県告 251 号
がけ崩れ	八本松町吉川	Ⅱ-1-8540-1	下横野(8540-1)	H31.03.2	県告 251 号	H31.03.2	県告 251 号
がけ崩れ	八本松町吉川	Ⅱ-1-8540-2	下横野(8540-2)	H31.03.2	県告 251 号	H31.03.2	県告 251 号
がけ崩れ	八本松町吉川	Ⅱ-1-8540-3	下横野(8540-3)	H31.03.2	県告 251 号	H31.03.2	県告 251 号
がけ崩れ	八本松町吉川	Ⅱ-1-8540-4	下横野(8540-4)	H31.03.2	県告 251 号	H31.03.2	県告 251 号
がけ崩れ	八本松町吉川	Ⅲ-1-1358	吉川(1358)	H31.03.2	県告 251 号	H31.03.2	県告 251 号
がけ崩れ	八本松町吉川	Ⅲ-1-1358-1	吉川(1358-1)	H31.03.2	県告 251 号	H31.03.2	県告 251 号
がけ崩れ	八本松町吉川	Ⅲ-1-1358-2	吉川(1358-2)	H31.03.2	県告 251 号	H31.03.2	県告 251 号
がけ崩れ	八本松町吉川	Ⅲ-1-1359-1	横野(1359-1)	H31.03.2	県告 251 号	H31.03.2	県告 251 号

自然現象	字	区域(箇所)番号	区域(箇所)名	土砂災害警戒区域		土砂災害特別警戒区域	
				告示年月	告示番号	告示年月	告示番号
がけ崩れ	八本松町吉川	Ⅲ-1-1359-2	横野(1359-2)	H31.03.2	県告 251 号	H31.03.2	県告 251 号
がけ崩れ	八本松町吉川	Ⅲ-1-1359-3	横野(1359-3)	H31.03.2	県告 251 号	H31.03.2	県告 251 号
がけ崩れ	八本松町吉川	Ⅲ-1-1359-4	横野(1359-4)	H31.03.2	県告 251 号	H31.03.2	県告 251 号
がけ崩れ	八本松町吉川	Ⅱ-1-8538-2	横野２(8538-2)	H31.03.2	県告 251 号	H31.03.2	県告 251 号
がけ崩れ	八本松町吉川	Ⅱ-1-8538-1	横野２(8538-1)	H31.03.2	県告 251 号	H31.03.2	県告 251 号
がけ崩れ	八本松町原	Ⅱ-1-8331	原２(8331)	H30.03.2	県告 325 号	H30.03.2	県告 325 号
がけ崩れ	八本松町原	Ⅰ-1-5115-1	向原１(5115-1)	H30.03.2	県告 325 号	H30.03.2	県告 325 号
がけ崩れ	八本松町原	Ⅲ-1-1300-1	原７(1300-1)	H30.03.2	県告 325 号	H30.03.2	県告 325 号
がけ崩れ	八本松町原	Ⅲ-1-1300-2	原７(1300-2)	H30.03.2	県告 325 号		
がけ崩れ	八本松町原	Ⅲ-1-1300-1	原(1300-1)	R02.03.1	県告 265 号	R02.03.1	県告 265 号
がけ崩れ	八本松町原	Ⅰ-1-5115	向原１(5115)	R03.06.2	県告 629 号	R03.06.2	県告 629 号
がけ崩れ	八本松町原	Ⅰ-1-5127	原(5127)	R02.03.1	県告 265 号	R02.03.1	県告 265 号
がけ崩れ	八本松町原	Ⅰ-1-5127-1	原(5127-1)	R02.03.1	県告 265 号	R02.03.1	県告 265 号
がけ崩れ	八本松町原	Ⅰ-1-6281-1	光路(6281-1)	R02.03.1	県告 265 号	R02.03.1	県告 265 号
がけ崩れ	八本松町原	Ⅰ-1-6281-2	光路(6281-2)	R02.03.1	県告 265 号	R02.03.1	県告 265 号
がけ崩れ	八本松町原	Ⅱ-1-1426-2	馬場台(1426-2)	R02.03.1	県告 265 号	R02.03.1	県告 265 号
がけ崩れ	八本松町原	Ⅱ-1-1426-3	馬場台(1426-3)	R02.03.1	県告 265 号	R02.03.1	県告 265 号
がけ崩れ	八本松町原	Ⅱ-1-8337	上曽場(8337)	R02.03.1	県告 265 号	R02.03.1	県告 265 号
がけ崩れ	八本松町原	Ⅱ-1-8337-1	上曽場(8337-1)	R02.03.1	県告 265 号	R02.03.1	県告 265 号
がけ崩れ	八本松町原	Ⅱ-1-8337-2	上曽場(8337-2)	R02.03.1	県告 265 号	R02.03.1	県告 265 号
がけ崩れ	八本松町原	Ⅱ-1-8337-3	上曽場(8337-3)	R02.03.1	県告 265 号	R02.03.1	県告 265 号
がけ崩れ	八本松町原	Ⅱ-1-8339-2	流ヶ岡(8339-2)	R02.03.1	県告 265 号	R02.03.1	県告 265 号
がけ崩れ	八本松町原	Ⅱ-1-8340-3	後長沢(8340-3)	R02.03.1	県告 265 号	R02.03.1	県告 265 号
がけ崩れ	八本松町原	Ⅱ-1-8341-1	後長沢(8341-1)	R02.03.1	県告 265 号	R02.03.1	県告 265 号
がけ崩れ	八本松町原	Ⅱ-1-8342	光路(8342)	R02.03.1	県告 265 号	R02.03.1	県告 265 号
がけ崩れ	八本松町原	Ⅱ-1-8533-2	大竹(8533-2)	R02.03.1	県告 265 号	R02.03.1	県告 265 号
がけ崩れ	八本松町原	Ⅱ-1-8536-1	光路(8536-1)	R02.03.1	県告 265 号		
がけ崩れ	八本松町原	Ⅱ-1-8536-2	光路(8536-2)	R02.03.1	県告 265 号	R02.03.1	県告 265 号
がけ崩れ	八本松町原	Ⅱ-1-8536-3	光路(8536-3)	R02.03.1	県告 265 号	R02.03.1	県告 265 号
がけ崩れ	八本松町原	Ⅱ-2-1026-2	原(1026-2)	R02.03.1	県告 265 号	R02.03.1	県告 265 号
がけ崩れ	八本松町原	Ⅱ-2-1027-1	光路(1027-1)	R02.03.1	県告 265 号	R02.03.1	県告 265 号
がけ崩れ	八本松町原	Ⅰ-1-5127-2	原(5127-2)	R02.03.1	県告 265 号	R02.03.1	県告 265 号
がけ崩れ	八本松町原	Ⅰ-1-6281	光路(6281)	R02.03.1	県告 265 号	R02.03.1	県告 265 号
がけ崩れ	八本松町原	Ⅱ-1-1426-1	馬場台(1426-1)	R02.03.1	県告 265 号	R02.03.1	県告 265 号
がけ崩れ	八本松町原	Ⅱ-1-1454	大竹(1454)	R02.03.1	県告 265 号	R02.03.1	県告 265 号
がけ崩れ	八本松町原	Ⅱ-1-4604	原(4604)	R02.03.1	県告 265 号	R02.03.1	県告 265 号
がけ崩れ	八本松町原	Ⅱ-1-4604-1	原(4604-1)	R02.03.1	県告 265 号	R02.03.1	県告 265 号
がけ崩れ	八本松町原	Ⅱ-1-4615	出ヶ原(4615)	R02.03.1	県告 265 号	R02.03.1	県告 265 号
がけ崩れ	八本松町原	Ⅱ-1-4615-1	出ヶ原(4615-1)	R02.03.1	県告 265 号	R02.03.1	県告 265 号
がけ崩れ	八本松町原	Ⅱ-1-8333	上曽場(8333)	R02.03.1	県告 265 号	R02.03.1	県告 265 号
がけ崩れ	八本松町原	Ⅱ-1-8333-1	上曽場(8333-1)	R02.03.1	県告 265 号	R02.03.1	県告 265 号
がけ崩れ	八本松町原	Ⅱ-1-8335-1	上曽場(8335-1)	R02.03.1	県告 265 号	R02.03.1	県告 265 号
がけ崩れ	八本松町原	Ⅱ-1-8339-1	流ヶ岡(8339-1)	R02.03.1	県告 265 号	R02.03.1	県告 265 号
がけ崩れ	八本松町原	Ⅱ-1-8340-1	後長沢(8340-1)	R02.03.1	県告 265 号	R02.03.1	県告 265 号
がけ崩れ	八本松町原	Ⅱ-1-8340-2	後長沢(8340-2)	R02.03.1	県告 265 号	R02.03.1	県告 265 号
がけ崩れ	八本松町原	Ⅱ-1-8343-1	光路(8343-1)	R02.03.1	県告 265 号		
がけ崩れ	八本松町原	Ⅱ-1-8344	光路(8344)	R02.03.1	県告 265 号	R02.03.1	県告 265 号
がけ崩れ	八本松町原	Ⅱ-1-8344-1	光路(8344-1)	R02.03.1	県告 265 号	R02.03.1	県告 265 号
がけ崩れ	八本松町原	Ⅱ-1-8532	大竹(8532)	R02.03.1	県告 265 号	R02.03.1	県告 265 号
がけ崩れ	八本松町原	Ⅱ-1-8532-1	大竹(8532-1)	R02.03.1	県告 265 号	R02.03.1	県告 265 号
がけ崩れ	八本松町原	Ⅱ-1-8533	大竹(8533)	R02.03.1	県告 265 号	R02.03.1	県告 265 号
がけ崩れ	八本松町原	Ⅱ-1-8533-1	大竹(8533-1)	R02.03.1	県告 265 号	R02.03.1	県告 265 号
がけ崩れ	八本松町原	Ⅱ-1-8535	光路(8535)	R02.03.1	県告 265 号	R02.03.1	県告 265 号
がけ崩れ	八本松町原	Ⅱ-2-1026	原(1026)	R02.03.1	県告 265 号	R02.03.1	県告 265 号
がけ崩れ	八本松町原	Ⅱ-2-1026-1	原(1026-1)	R02.03.1	県告 265 号	R02.03.1	県告 265 号
がけ崩れ	八本松町原	Ⅱ-2-1027	光路(1027)	R02.03.1	県告 265 号	R02.03.1	県告 265 号
がけ崩れ	八本松町原	Ⅲ-1-1302	原(1302)	R02.03.1	県告 265 号	R02.03.1	県告 265 号
がけ崩れ	八本松町原	Ⅲ-1-1302-1	原(1302-1)	R02.03.1	県告 265 号	R02.03.1	県告 265 号
がけ崩れ	八本松町原	Ⅲ-1-1302-2	原(1302-2)	R02.03.1	県告 265 号	R02.03.1	県告 265 号
がけ崩れ	八本松町原	Ⅲ-1-1302-3	原(1302-3)	R02.03.1	県告 265 号	R02.03.1	県告 265 号
がけ崩れ	八本松町篠	Ⅱ-1-4607	田房３(4607)	H29.12.2	県告 712 号	H29.12.2	県告 712 号
がけ崩れ	八本松町篠	Ⅱ-1-8200	篠４(8200)	H29.12.2	県告 712 号	H29.12.2	県告 712 号
がけ崩れ	八本松町篠	Ⅱ-1-8202	篠６(8202)	H29.12.2	県告 712 号	H29.12.2	県告 712 号
がけ崩れ	八本松町篠	Ⅱ-1-8203	篠７(8203)	H29.12.2	県告 712 号	H29.12.2	県告 712 号
がけ崩れ	八本松町篠	Ⅱ-1-8204	篠８(8204)	H29.12.2	県告 712 号	H29.12.2	県告 712 号
がけ崩れ	八本松町篠	Ⅱ-1-9322	篠３(9322)	H29.12.2	県告 712 号	H29.12.2	県告 712 号
がけ崩れ	八本松町篠	Ⅲ-1-1254	篠１９(1254)	H29.12.2	県告 712 号	H29.12.2	県告 712 号
がけ崩れ	八本松町篠	Ⅲ-1-1255	篠２０(1255)	H29.12.2	県告 712 号	H29.12.2	県告 712 号
がけ崩れ	八本松町篠	Ⅲ-1-1255-1	篠２０(1255-1)	H29.12.2	県告 712 号	H29.12.2	県告 712 号
がけ崩れ	八本松町篠	Ⅲ-1-1256	篠２１(1256)	H29.12.2	県告 712 号	H29.12.2	県告 712 号
がけ崩れ	八本松町篠	Ⅱ-1-8349	田房２(8349)	H29.12.2	県告 712 号	H29.12.2	県告 712 号

自然現象	字	区域(箇所)番号	区域(箇所)名	土砂災害警戒区域		土砂災害特別警戒区域	
				告示年月	告示番号	告示年月	告示番号
がけ崩れ	八本松町篠	Ⅱ-1-8349-1	田房２(8349-1)	H29.12.2	県告 712 号	H29.12.2	県告 712 号
がけ崩れ	八本松町篠	Ⅰ-1-5109	篠１(5109)	H29.12.2	県告 712 号	H29.12.2	県告 712 号
がけ崩れ	八本松町篠	Ⅰ-1-5109-1	篠１(5109-1)	H29.12.2	県告 712 号	H29.12.2	県告 712 号
がけ崩れ	八本松町篠	Ⅰ-1-5109-2	篠１(5109-2)	H29.12.2	県告 712 号	H29.12.2	県告 712 号
がけ崩れ	八本松町篠	Ⅰ-1-5110	篠２(5110)	H29.12.2	県告 712 号	H29.12.2	県告 712 号
がけ崩れ	八本松町宗吉	Ⅰ-1-6258-2	飯田３(6258-2)	H30.03.1	県告 249 号	H30.03.1	県告 249 号
がけ崩れ	八本松町宗吉	Ⅰ-1-6258-3	飯田３(6258-3)	H29.12.2	県告 712 号	H29.12.2	県告 712 号
がけ崩れ	八本松町宗吉	Ⅲ-1-1289	則重７(1289)	H30.03.2	県告 325 号	H30.03.2	県告 325 号
がけ崩れ	八本松町宗吉	Ⅲ-1-1289-1	則重７(1289-1)	H30.03.2	県告 325 号	H30.03.2	県告 325 号
がけ崩れ	八本松町宗吉	Ⅱ-1-8318-1	宗吉４(8318-1)	H30.03.2	県告 325 号	H30.03.2	県告 325 号
がけ崩れ	八本松町宗吉	Ⅰ-2-621	宗吉９(621)	H30.03.2	県告 325 号	H30.03.2	県告 325 号
がけ崩れ	八本松町正力	Ⅰ-1-6260	正力１(6260)	H29.12.2	県告 712 号	H29.12.2	県告 712 号
がけ崩れ	八本松町正力	Ⅰ-1-6261	正力２(6261)	H29.12.2	県告 712 号	H29.12.2	県告 712 号
がけ崩れ	八本松町正力	Ⅰ-2-1084	正力１２(1084)	H29.12.2	県告 712 号	H29.12.2	県告 712 号
がけ崩れ	八本松町正力	Ⅰ-2-1084-1	正力１２(1084-1)	H29.12.2	県告 712 号	H29.12.2	県告 712 号
がけ崩れ	八本松町正力	Ⅱ-1-1428	正力１４(1428)	H29.12.2	県告 712 号	H29.12.2	県告 712 号
がけ崩れ	八本松町正力	Ⅱ-1-1428-1	正力１４(1428-1)	H29.12.2	県告 712 号	H29.12.2	県告 712 号
がけ崩れ	八本松町正力	Ⅱ-1-8351	篠１６(8351)	H29.12.2	県告 712 号	H29.12.2	県告 712 号
がけ崩れ	八本松町正力	Ⅱ-1-8352	正力６(8352)	H29.12.2	県告 712 号	H29.12.2	県告 712 号
がけ崩れ	八本松町正力	Ⅱ-1-8353	正力７(8353)	H29.12.2	県告 712 号	H29.12.2	県告 712 号
がけ崩れ	八本松町正力	Ⅱ-1-8354	正力８(8354)	H29.12.2	県告 712 号	H29.12.2	県告 712 号
がけ崩れ	八本松町正力	Ⅱ-1-8355	正力９(8355)	H29.12.2	県告 712 号	H29.12.2	県告 712 号
がけ崩れ	八本松町正力	Ⅱ-1-8356	正力１(8356)	H29.12.2	県告 712 号	H29.12.2	県告 712 号
がけ崩れ	八本松町正力	Ⅱ-1-8205	篠９(8205)	H29.12.2	県告 712 号	H29.12.2	県告 712 号
がけ崩れ	八本松町飯田	Ⅰ-1-6258-1	飯田３(6258-1)	H29.12.2	県告 712 号	H29.12.2	県告 712 号
がけ崩れ	八本松町飯田	Ⅱ-1-8325	向原２(8325)	H30.03.2	県告 325 号	H30.03.2	県告 325 号
がけ崩れ	八本松町飯田	Ⅱ-1-8327	向原４(8327)	H30.03.2	県告 325 号	H30.03.2	県告 325 号
がけ崩れ	八本松町飯田	Ⅱ-1-8329-1	八本松南５(8329-1)	H30.03.2	県告 325 号	H30.03.2	県告 325 号
がけ崩れ	八本松町飯田	Ⅰ-1-6256	宗吉１(6256)	H30.03.2	県告 325 号	H30.03.2	県告 325 号
がけ崩れ	八本松町飯田	Ⅰ-1-6259	飯田４(6259)	H30.03.2	県告 325 号	H30.03.2	県告 325 号
がけ崩れ	八本松町飯田	Ⅰ-1-2238	向原５(2238)	R03.12.2	県告 1107 号	R03.12.2	県告 1107 号
がけ崩れ	八本松町米満	Ⅰ-2-620	米満３(620)	H29.12.2	県告 713 号		
がけ崩れ	八本松町米満	Ⅰ-2-620-1	米満３(620-1)	H29.12.2	県告 713 号	H29.12.2	県告 713 号
がけ崩れ	八本松町米満	Ⅱ-1-8358	米満１(8358)	H29.12.2	県告 713 号	H29.12.2	県告 713 号
がけ崩れ	八本松町米満	Ⅱ-1-8359	米満２(8359)	H29.12.2	県告 713 号	H29.12.2	県告 713 号
がけ崩れ	八本松町米満	Ⅲ-1-1303	米満５(1303)	H29.12.2	県告 713 号	H29.12.2	県告 713 号
がけ崩れ	八本松町米満	Ⅲ-1-1303-1	米満５(1303-1)	H29.12.2	県告 713 号	H29.12.2	県告 713 号
がけ崩れ	八本松東１丁目	Ⅲ-1-1304	寺家５(1304)	H29.12.2	県告 713 号	H29.12.2	県告 713 号
がけ崩れ	八本松東２丁目	Ⅰ-1-5116-1	八本松東２(5116-1)	H30.03.2	県告 325 号	H30.03.2	県告 325 号
がけ崩れ	八本松東２丁目	Ⅱ-1-4602-2	八本松東(4602-2)	R02.05.2	県告 667 号	R02.05.2	県告 667 号
がけ崩れ	八本松東４丁目	Ⅱ-1-1425	八本松東３(1425)	H30.03.2	県告 325 号	H30.03.2	県告 325 号
がけ崩れ	八本松東４丁目	Ⅱ-1-4602-1	八本松東４(4602-1)	H30.03.2	県告 325 号	H30.03.2	県告 325 号
がけ崩れ	八本松東５丁目	Ⅱ-1-9323	八本松東１(9323)	H30.03.2	県告 325 号	H30.03.2	県告 325 号
がけ崩れ	八本松東７丁目	Ⅱ-1-8323	飯田７(8323)	H29.12.2	県告 712 号	H29.12.2	県告 712 号
がけ崩れ	八本松南１丁目	Ⅱ-1-8330	八本松南１(8330)	R05.12.2	県告 1387 号	R05.12.2	県告 1387 号
がけ崩れ	八本松南１丁目	Ⅱ-1-8329	八本松南５(8329)	R05.11.2	県告 1282 号	R05.11.2	県告 1282 号
がけ崩れ	八本松南１丁目	Ⅰ-1-5113	八本松南３(5113)	H30.03.2	県告 325 号		
がけ崩れ	八本松南３丁目	Ⅲ-2-211-1	寺家４(211-1)	H30.03.2	県告 325 号	H30.03.2	県告 325 号
がけ崩れ	八本松南６丁目	Ⅱ-1-8332	八本松南６(8332)	H30.03.2	県告 325 号	H30.03.2	県告 325 号
がけ崩れ	八本松南６丁目	Ⅰ-1-5104	八本松南２(5104)	H30.03.2	県告 325 号	H30.03.2	県告 325 号
がけ崩れ	八本松南７丁目	Ⅰ-1-5104-1	八本松南２(5104-1)	H30.03.2	県告 325 号	H30.03.2	県告 325 号
がけ崩れ	八本松南７丁目	Ⅱ-1-8332-1	八本松南６(8332-1)	H30.03.2	県告 325 号	H30.03.2	県告 325 号
がけ崩れ	八本松南８丁目	Ⅱ-1-8332-2	八本松南６(8332-2)	H30.03.2	県告 325 号		
がけ崩れ	八本松飯田３丁目	Ⅰ-1-6263	正力３(6263)	H29.12.2	県告 712 号	H29.12.2	県告 712 号
がけ崩れ	福富町下竹仁	Ⅱ-2-1062-1	郷谷３(1062-1)	R02.03.2	県告 395 号	R02.03.2	県告 395 号
がけ崩れ	福富町下竹仁	Ⅱ-1-8661	公領４(8661)	R02.03.2	県告 395 号	R02.03.2	県告 395 号
がけ崩れ	福富町下竹仁	Ⅱ-1-8661-2	公領４(8661-2)	R02.03.2	県告 395 号	R02.03.2	県告 395 号
がけ崩れ	福富町下竹仁	Ⅱ-1-8662	郷谷４(8662)	R02.03.2	県告 395 号	R02.03.2	県告 395 号
がけ崩れ	福富町下竹仁	Ⅱ-1-8664	郷谷６(8664)	R02.03.2	県告 395 号	R02.03.2	県告 395 号
がけ崩れ	福富町下竹仁	Ⅱ-1-8664-1	郷谷６(8664-1)	R02.03.2	県告 395 号	R02.03.2	県告 395 号
がけ崩れ	福富町下竹仁	Ⅱ-1-8667	郷谷９(8667)	R02.03.2	県告 395 号	R02.03.2	県告 395 号
がけ崩れ	福富町下竹仁	Ⅱ-1-8670-1	宮郷(8670-1)	R02.03.2	県告 395 号	R02.03.2	県告 395 号
がけ崩れ	福富町下竹仁	Ⅱ-1-8675	下の谷８(8675)	R02.03.2	県告 395 号	R02.03.2	県告 395 号
がけ崩れ	福富町下竹仁	Ⅱ-1-8676	下の谷９(8676)	R02.03.2	県告 395 号	R02.03.2	県告 395 号
がけ崩れ	福富町下竹仁	Ⅱ-1-8677	下の谷 10(8677)	R02.03.2	県告 395 号	R02.03.2	県告 395 号
がけ崩れ	福富町下竹仁	Ⅱ-1-8680	下の谷 13(8680)	R02.03.2	県告 395 号	R02.03.2	県告 395 号
がけ崩れ	福富町下竹仁	Ⅱ-1-8681	下の谷 14(8681)	R02.03.2	県告 395 号	R02.03.2	県告 395 号
がけ崩れ	福富町下竹仁	Ⅱ-1-8681-1	下の谷 14(8681-1)	R02.03.2	県告 395 号	R02.03.2	県告 395 号
がけ崩れ	福富町下竹仁	Ⅱ-1-8683-1	天神２(8683-1)	R02.03.2	県告 395 号	R02.03.2	県告 395 号
がけ崩れ	福富町下竹仁	Ⅱ-1-8673	下の谷６(8673)	R02.03.2	県告 395 号	R02.03.2	県告 395 号
がけ崩れ	福富町下竹仁	Ⅱ-1-8679	下の谷 12(8679)	R02.03.2	県告 395 号	R02.03.2	県告 395 号

自然現象	字	区域(箇所)番号	区域(箇所)名	土砂災害警戒区域		土砂災害特別警戒区域	
				告示年月	告示番号	告示年月	告示番号
がけ崩れ	福富町下竹仁	Ⅱ-1-1483-1	公領権現山(1483-1)	R02.03.2	県告395号	R02.03.2	県告395号
がけ崩れ	福富町下竹仁	Ⅱ-1-1484	岩山(1484)	R02.03.2	県告395号	R02.03.2	県告395号
がけ崩れ	福富町下竹仁	Ⅱ-1-8669	下の谷3(8669)	R02.03.2	県告395号	R02.03.2	県告395号
がけ崩れ	福富町下竹仁	Ⅱ-1-8671	下の谷4(8671)	R02.03.2	県告395号	R02.03.2	県告395号
がけ崩れ	福富町下竹仁	Ⅰ-1-5133-2	東金良山(5133-2)	R02.03.2	県告395号	R02.03.2	県告395号
がけ崩れ	福富町下竹仁	Ⅱ-1-4633	切迫山(4633)	R02.03.2	県告395号	R02.03.2	県告395号
がけ崩れ	福富町下竹仁	Ⅱ-1-4633-1	切迫山(4633-1)	R02.03.2	県告395号	R02.03.2	県告395号
がけ崩れ	福富町下竹仁	Ⅱ-1-4633-2	切迫山(4633-2)	R02.03.2	県告395号	R02.03.2	県告395号
がけ崩れ	福富町下竹仁	Ⅰ-1-6287-1	福冨中学校(6287-1)	R02.03.2	県告395号	R02.03.2	県告395号
がけ崩れ	福富町下竹仁	Ⅱ-2-1057	公領1(1057)	R02.03.2	県告395号	R02.03.2	県告395号
がけ崩れ	福富町下竹仁	Ⅱ-2-1058-1	公領2(1058-1)	R02.03.2	県告395号	R02.03.2	県告395号
がけ崩れ	福富町下竹仁	Ⅰ-1-5133	東金良山(5133)	R02.03.2	県告395号	R02.03.2	県告395号
がけ崩れ	福富町下竹仁	Ⅰ-1-5133-3	東金良山(5133-3)	R02.03.2	県告395号	R02.03.2	県告395号
がけ崩れ	福富町下竹仁	Ⅰ-1-6287	福冨中学校(6287)	R02.03.2	県告395号	R02.03.2	県告395号
がけ崩れ	福富町下竹仁	Ⅱ-2-1062	郷谷3(1062)	R02.03.2	県告395号	R02.03.2	県告395号
がけ崩れ	福富町下竹仁	Ⅱ-2-1060	郷谷1(1060)	R02.03.2	県告395号	R02.03.2	県告395号
がけ崩れ	福富町久芳	Ⅱ-1-8861-2	後河内1(8861-2)	R02.03.2	県告396号	R02.03.2	県告396号
がけ崩れ	福富町久芳	Ⅱ-1-8684	西の谷3(8684)	R02.03.2	県告396号	R02.03.2	県告396号
がけ崩れ	福富町久芳	Ⅱ-1-8684-1	西の谷3(8684-1)	R02.03.2	県告396号	R02.03.2	県告396号
がけ崩れ	福富町久芳	Ⅱ-1-8686	西の谷5(8686)	R02.03.2	県告396号	R02.03.2	県告396号
がけ崩れ	福富町久芳	Ⅱ-1-8691	西の谷10(8691)	R02.03.2	県告396号	R02.03.2	県告396号
がけ崩れ	福富町久芳	Ⅱ-1-8702	寺郷2(8702)	R02.03.2	県告396号	R02.03.2	県告396号
がけ崩れ	福富町久芳	Ⅱ-1-8730	松崎1(8730)	R02.03.2	県告396号	R02.03.2	県告396号
がけ崩れ	福富町久芳	Ⅱ-1-8731	松崎2(8731)	R02.03.2	県告396号	R02.03.2	県告396号
がけ崩れ	福富町久芳	Ⅱ-1-8732	東谷2(8732)	R02.03.2	県告396号	R02.03.2	県告396号
がけ崩れ	福富町久芳	Ⅱ-1-8733-2	東谷3(8733-2)	R02.03.2	県告396号	R02.03.2	県告396号
がけ崩れ	福富町久芳	Ⅱ-1-8735-1	東谷5(8735-1)	R02.03.2	県告396号	R02.03.2	県告396号
がけ崩れ	福富町久芳	Ⅱ-1-8735-2	東谷5(8735-2)	R02.03.2	県告396号	R02.03.2	県告396号
がけ崩れ	福富町久芳	Ⅱ-1-8736	丁田3(8736)	R02.03.2	県告396号	R02.03.2	県告396号
がけ崩れ	福富町久芳	Ⅱ-1-8736-1	丁田3(8736-1)	R02.03.2	県告396号	R02.03.2	県告396号
がけ崩れ	福富町久芳	Ⅱ-1-8736-2	丁田3(8736-2)	R02.03.2	県告396号	R02.03.2	県告396号
がけ崩れ	福富町久芳	Ⅱ-1-8738-1	神郷川2(8738-1)	R02.03.2	県告396号	R02.03.2	県告396号
がけ崩れ	福富町久芳	Ⅱ-1-8739	丁田4(8739)	R02.03.2	県告396号	R02.03.2	県告396号
がけ崩れ	福富町久芳	Ⅱ-1-8741	丁田6(8741)	R02.03.2	県告396号	R02.03.2	県告396号
がけ崩れ	福富町久芳	Ⅱ-1-8742-1	丁田7(8742-1)	R02.03.2	県告396号	R02.03.2	県告396号
がけ崩れ	福富町久芳	Ⅱ-1-8743	丁田8(8743)	R02.03.2	県告396号	R02.03.2	県告396号
がけ崩れ	福富町久芳	Ⅱ-1-8744	丁田9(8744)	R02.03.2	県告396号	R02.03.2	県告396号
がけ崩れ	福富町久芳	Ⅰ-1-6289-1	久芳(6289-1)	R02.03.2	県告396号	R02.03.2	県告396号
がけ崩れ	福富町久芳	Ⅰ-1-6291	丁田2(6291)	R02.03.2	県告396号	R02.03.2	県告396号
がけ崩れ	福富町久芳	Ⅰ-1-6290	寺郷1(6290)	R02.03.2	県告396号	R02.03.2	県告396号
がけ崩れ	福富町久芳	Ⅰ-1-6290-1	寺郷1(6290-1)	R02.03.2	県告396号	R02.03.2	県告396号
がけ崩れ	福富町久芳	Ⅱ-1-1479	上政広(1479)	R02.03.2	県告396号	R02.03.2	県告396号
がけ崩れ	福富町久芳	Ⅱ-1-1479-1	上政広(1479-1)	R02.03.2	県告396号	R02.03.2	県告396号
がけ崩れ	福富町久芳	Ⅱ-1-1479-2	上政広(1479-2)	R02.03.2	県告396号	R02.03.2	県告396号
がけ崩れ	福富町久芳	Ⅰ-1-2254-3	久芳3327(2254-3)	R02.03.2	県告396号	R02.03.2	県告396号
がけ崩れ	福富町久芳	Ⅱ-1-4631	石掛(4631)	R02.03.2	県告396号	R02.03.2	県告396号
がけ崩れ	福富町久芳	Ⅱ-1-4631-1	石掛(4631-1)	R02.03.2	県告396号	R02.03.2	県告396号
がけ崩れ	福富町久芳	Ⅱ-1-4631-2	石掛(4631-2)	R02.03.2	県告396号	R02.03.2	県告396号
がけ崩れ	福富町久芳	Ⅱ-1-4634	寺山(4634)	R02.03.2	県告396号	R02.03.2	県告396号
がけ崩れ	福富町久芳	Ⅱ-2-1069	東谷1(1069)	R02.03.2	県告396号	R02.03.2	県告396号
がけ崩れ	福富町久芳	Ⅱ-2-1069-1	東谷1(1069-1)	R02.03.2	県告396号	R02.03.2	県告396号
がけ崩れ	福富町久芳	Ⅱ-2-1069-2	東谷1(1069-2)	R02.03.2	県告396号	R02.03.2	県告396号
がけ崩れ	福富町久芳	Ⅰ-1-2254	久芳3327(2254)	R02.03.2	県告396号	R02.03.2	県告396号
がけ崩れ	福富町久芳	Ⅰ-1-2254-2	久芳3327(2254-2)	R02.03.2	県告396号	R02.03.2	県告396号
がけ崩れ	福富町久芳	Ⅱ-1-4645-1	日南谷1(4645-1)	R02.03.2	県告396号	R02.03.2	県告396号
がけ崩れ	福富町久芳	Ⅱ-1-8685	西の谷4(8685)	R02.03.2	県告396号	R02.03.2	県告396号
がけ崩れ	福富町久芳	Ⅱ-1-8687	西の谷6(8687)	R02.03.2	県告396号	R02.03.2	県告396号
がけ崩れ	福富町久芳	Ⅱ-1-8692-1	西の谷11(8692-1)	R02.03.2	県告396号	R02.03.2	県告396号
がけ崩れ	福富町久芳	Ⅱ-1-8694	西の谷13(8694)	R02.03.2	県告396号	R02.03.2	県告396号
がけ崩れ	福富町久芳	Ⅱ-1-8696	押政2(8696)	R02.03.2	県告396号	R02.03.2	県告396号
がけ崩れ	福富町久芳	Ⅱ-1-8699	押政5(8699)	R02.03.2	県告396号	R02.03.2	県告396号
がけ崩れ	福富町久芳	Ⅱ-1-8700	三橋2(8700)	R02.03.2	県告396号	R02.03.2	県告396号
がけ崩れ	福富町久芳	Ⅱ-1-8701	三橋3(8701)	R02.03.2	県告396号	R02.03.2	県告396号
がけ崩れ	福富町久芳	Ⅱ-1-8701-1	三橋3(8701-1)	R02.03.2	県告396号	R02.03.2	県告396号
がけ崩れ	福富町久芳	Ⅱ-1-8703-1	寺郷3(8703-1)	R02.03.2	県告396号		
がけ崩れ	福富町久芳	Ⅱ-1-8704-1	三橋4(8704-1)	R02.03.2	県告396号	R02.03.2	県告396号
がけ崩れ	福富町久芳	Ⅱ-1-8705	三橋5(8705)	R02.03.2	県告396号		
がけ崩れ	福富町久芳	Ⅱ-1-8706	寺郷4(8706)	R06.01.2	県告78号	R06.01.2	県告78号
がけ崩れ	福富町久芳	Ⅱ-1-4634-1	寺山(4634-1)	R02.03.2	県告396号	R02.03.2	県告396号
がけ崩れ	福富町久芳	Ⅱ-1-8735-3	東谷5(8735-3)	R02.03.2	県告396号	R02.03.2	県告396号
がけ崩れ	福富町久芳	Ⅱ-1-8696-1	押政2(8696-1)	R02.03.2	県告396号	R02.03.2	県告396号

自然現象	字	区域(箇所)番号	区域(箇所)名	土砂災害警戒区域		土砂災害特別警戒区域	
				告示年月	告示番号	告示年月	告示番号
がけ崩れ	福富町久芳	Ⅱ-1-8705-1	三橋5(8705-1)	R02.03.2	県告396号	R02.03.2	県告396号
がけ崩れ	福富町上戸野	Ⅱ-1-8714-2	上7(8714-2)	R02.03.2	県告396号	R02.03.2	県告396号
がけ崩れ	福富町上戸野	Ⅱ-1-8729-2	八坂6(8729-2)	R02.03.2	県告396号	R02.03.2	県告396号
がけ崩れ	福富町上戸野	Ⅰ-1-2253-1	郷田山(2253-1)	R02.03.2	県告396号	R02.03.2	県告396号
がけ崩れ	福富町上戸野	Ⅱ-1-4636-1	平山(4636-1)	R02.03.2	県告396号	R02.03.2	県告396号
がけ崩れ	福富町上戸野	Ⅱ-1-8709	上2(8709)	R02.03.2	県告396号	R02.03.2	県告396号
がけ崩れ	福富町上戸野	Ⅱ-1-8712	上5(8712)	R02.03.2	県告396号	R02.03.2	県告396号
がけ崩れ	福富町上戸野	Ⅱ-1-8714	上7(8714)	R02.03.2	県告396号	R02.03.2	県告396号
がけ崩れ	福富町上戸野	Ⅱ-1-8715	上8(8715)	R02.03.2	県告396号	R02.03.2	県告396号
がけ崩れ	福富町上戸野	Ⅱ-1-8715-1	上8(8715-1)	R02.03.2	県告396号	R02.03.2	県告396号
がけ崩れ	福富町上戸野	Ⅱ-1-8716	上9(8716)	R02.03.2	県告396号	R02.03.2	県告396号
がけ崩れ	福富町上戸野	Ⅱ-1-8717	八坂1(8717)	R02.03.2	県告396号	R02.03.2	県告396号
がけ崩れ	福富町上戸野	Ⅱ-1-8718	八坂2(8718)	R02.03.2	県告396号	R02.03.2	県告396号
がけ崩れ	福富町上戸野	Ⅱ-1-8720-1	上11(8720-1)	R02.03.2	県告396号	R02.03.2	県告396号
がけ崩れ	福富町上戸野	Ⅱ-1-8721	大渡1(8721)	R02.03.2	県告396号	R02.03.2	県告396号
がけ崩れ	福富町上戸野	Ⅱ-1-8721-1	大渡1(8721-1)	R02.03.2	県告396号	R02.03.2	県告396号
がけ崩れ	福富町上戸野	Ⅱ-1-8725	大渡5(8725)	R02.03.2	県告396号	R02.03.2	県告396号
がけ崩れ	福富町上戸野	Ⅱ-1-8729	八坂6(8729)	R02.03.2	県告396号	R02.03.2	県告396号
がけ崩れ	福富町上戸野	Ⅱ-1-8729-1	八坂6(8729-1)	R02.03.2	県告396号	R02.03.2	県告396号
がけ崩れ	福富町上戸野	Ⅰ-1-5132	高之平2(5132)	R02.03.2	県告396号	R02.03.2	県告396号
がけ崩れ	福富町上戸野	Ⅰ-1-5133-1	東金良山(5133-1)	R02.03.2	県告396号	R02.03.2	県告396号
がけ崩れ	福富町上戸野	Ⅰ-1-2253	郷田山(2253)	R02.03.2	県告396号	R02.03.2	県告396号
がけ崩れ	福富町上戸野	Ⅱ-2-1071	上神2(1071)	R02.03.2	県告396号	R02.03.2	県告396号
がけ崩れ	福富町上戸野	Ⅱ-2-1073	上神4(1073)	R02.03.2	県告396号	R02.03.2	県告396号
がけ崩れ	福富町上戸野	Ⅱ-2-1074	上神5(1074)	R02.03.2	県告396号	R02.03.2	県告396号
がけ崩れ	福富町上戸野	Ⅱ-1-4635	西河田(4635)	R02.03.2	県告396号	R02.03.2	県告396号
がけ崩れ	福富町上戸野	Ⅱ-1-4635-1	西河田(4635-1)	R02.03.2	県告396号	R02.03.2	県告396号
がけ崩れ	福富町上戸野	Ⅱ-1-4636	平山(4636)	R02.03.2	県告396号	R02.03.2	県告396号
がけ崩れ	福富町上戸野	Ⅱ-1-4629	貝ノ峠(4629)	R02.03.2	県告396号	R02.03.2	県告396号
がけ崩れ	福富町上戸野	Ⅱ-1-1470	平木(1470)	R02.03.2	県告396号	R02.03.2	県告396号
がけ崩れ	福富町上戸野	Ⅱ-1-1471	大谷山(1471)	R02.03.2	県告396号	R02.03.2	県告396号
がけ崩れ	福富町上戸野	Ⅱ-1-8746	八坂8(8746)	R02.03.2	県告396号	R02.03.2	県告396号
がけ崩れ	福富町上戸野	Ⅱ-1-8747	上神6(8747)	R02.03.2	県告396号	R02.03.2	県告396号
がけ崩れ	福富町上戸野	Ⅱ-1-8749	上神8(8749)	R02.03.2	県告396号	R02.03.2	県告396号
がけ崩れ	福富町上戸野	Ⅱ-1-8750	上神9(8750)	R02.03.2	県告396号	R02.03.2	県告396号
がけ崩れ	福富町上戸野	Ⅱ-2-1067	上1(1067)	R02.03.2	県告396号	R02.03.2	県告396号
がけ崩れ	福富町上戸野	Ⅱ-2-1067-1	上1(1067-1)	R02.03.2	県告396号	R02.03.2	県告396号
がけ崩れ	福富町上戸野	Ⅱ-1-8714-1	上7(8714-1)	H30.03.2	県告326号	H30.03.2	県告326号
がけ崩れ	福富町上竹仁	Ⅱ-2-1056	新開1(1056)	R02.03.2	県告395号	R02.03.2	県告395号
がけ崩れ	福富町上竹仁	Ⅱ-1-8658-2	下組2(8658-2)	R02.03.2	県告395号	R02.03.2	県告395号
がけ崩れ	福富町上竹仁	Ⅱ-1-8653	新開1(8653)	R02.03.2	県告395号	R02.03.2	県告395号
がけ崩れ	福富町上竹仁	Ⅱ-1-8653-1	新開1(8653-1)	R02.03.2	県告395号	R02.03.2	県告395号
がけ崩れ	福富町上竹仁	Ⅱ-1-8653-2	新開1(8653-2)	R02.03.2	県告395号	R02.03.2	県告395号
がけ崩れ	福富町上竹仁	Ⅱ-1-8655	新開4(8655)	R02.03.2	県告395号	R02.03.2	県告395号
がけ崩れ	福富町上竹仁	Ⅱ-1-8657-1	下組1(8657-1)	R02.03.2	県告395号	R02.03.2	県告395号
がけ崩れ	福富町上竹仁	Ⅱ-1-8657-2	下組1(8657-2)	R02.03.2	県告395号	R02.03.2	県告395号
がけ崩れ	福富町上竹仁	Ⅱ-1-8658	下組2(8658)	R02.03.2	県告395号	R02.03.2	県告395号
がけ崩れ	福富町上竹仁	Ⅱ-1-8658-1	下組2(8658-1)	R02.03.2	県告395号	R02.03.2	県告395号
がけ崩れ	福富町上竹仁	Ⅱ-1-8658-3	下組2(8658-3)	R02.03.2	県告395号	R02.03.2	県告395号
がけ崩れ	福富町上竹仁	Ⅱ-1-8660	下組4(8660)	R02.03.2	県告395号	R02.03.2	県告395号
がけ崩れ	福富町上竹仁	Ⅱ-2-1056-1	新開1(1056-1)	R02.03.2	県告395号	R02.03.2	県告395号
がけ崩れ	福富町上竹仁	Ⅱ-1-1488	法善庵(1488)	R02.03.2	県告395号	R02.03.2	県告395号
がけ崩れ	福富町上竹仁	Ⅱ-1-1483	公領権現山(1483)	R02.03.2	県告395号	R02.03.2	県告395号
がけ崩れ	豊栄町安宿	Ⅱ-1-8881-1	見土路谷2(8881-1)	R01.11.0	県告871号	R01.11.0	県告871号
がけ崩れ	豊栄町安宿	Ⅱ-2-255	芳ヶ原1(255)	R01.11.0	県告871号	R01.11.0	県告871号
がけ崩れ	豊栄町安宿	Ⅱ-2-255-1	芳ヶ原1(255-1)	R01.11.0	県告871号	R01.11.0	県告871号
がけ崩れ	豊栄町安宿	Ⅱ-2-1090	和田谷6(1090)	R01.11.0	県告871号	R01.11.0	県告871号
がけ崩れ	豊栄町安宿	Ⅱ-2-1090-1	和田谷6(1090-1)	R01.11.0	県告871号	R01.11.0	県告871号
がけ崩れ	豊栄町安宿	Ⅱ-2-1091	下日南(1091)	R01.11.0	県告871号	R01.11.0	県告871号
がけ崩れ	豊栄町安宿	Ⅱ-1-8867	上助谷1(8867)	R01.11.0	県告871号	R01.11.0	県告871号
がけ崩れ	豊栄町安宿	Ⅱ-1-8867-1	上助谷1(8867-1)	R01.11.0	県告871号	R01.11.0	県告871号
がけ崩れ	豊栄町安宿	Ⅱ-1-8867-2	上助谷1(8867-2)	R01.11.0	県告871号	R01.11.0	県告871号
がけ崩れ	豊栄町安宿	Ⅱ-1-8867-3	上助谷1(8867-3)	R01.11.0	県告871号	R01.11.0	県告871号
がけ崩れ	豊栄町安宿	Ⅱ-1-8868	門出谷1(8868)	R01.11.0	県告871号	R01.11.0	県告871号
がけ崩れ	豊栄町安宿	Ⅱ-1-8868-1	門出谷1(8868-1)	R01.11.0	県告871号	R01.11.0	県告871号
がけ崩れ	豊栄町安宿	Ⅱ-1-8870	門出谷3(8870)	R01.11.0	県告871号	R01.11.0	県告871号
がけ崩れ	豊栄町安宿	Ⅱ-1-8870-2	門出谷3(8870-2)	R01.11.0	県告871号	R01.11.0	県告871号
がけ崩れ	豊栄町安宿	Ⅱ-1-8870-3	門出谷3(8870-3)	R01.11.0	県告871号	R01.11.0	県告871号
がけ崩れ	豊栄町安宿	Ⅱ-1-8870-4	門出谷3(8870-4)	R01.11.0	県告871号	R01.11.0	県告871号
がけ崩れ	豊栄町安宿	Ⅱ-1-8870-5	門出谷3(8870-5)	R01.11.0	県告871号	R01.11.0	県告871号
がけ崩れ	豊栄町安宿	Ⅱ-1-8870-6	門出谷3(8870-6)	R01.11.0	県告871号	R01.11.0	県告871号

自然現象	字	区域(箇所)番号	区域(箇所)名	土砂災害警戒区域		土砂災害特別警戒区域	
				告示年月	告示番号	告示年月	告示番号
がけ崩れ	豊栄町安宿	Ⅱ-1-8870-7	門出谷3(8870-7)	R01.11.0	県告871号	R01.11.0	県告871号
がけ崩れ	豊栄町安宿	Ⅱ-1-8872	下助谷4(8872)	R01.11.0	県告871号	R01.11.0	県告871号
がけ崩れ	豊栄町安宿	Ⅱ-1-8875	和田谷2(8875)	R01.11.0	県告871号	R01.11.0	県告871号
がけ崩れ	豊栄町安宿	Ⅱ-1-8875-1	和田谷2(8875-1)	R01.11.0	県告871号		
がけ崩れ	豊栄町安宿	Ⅱ-1-8876	和田谷3(8876)	R01.11.0	県告871号	R01.11.0	県告871号
がけ崩れ	豊栄町安宿	Ⅱ-1-8876-1	和田谷3(8876-1)	R01.11.0	県告871号	R01.11.0	県告871号
がけ崩れ	豊栄町安宿	Ⅱ-1-8876-2	和田谷3(8876-2)	R01.11.0	県告871号		
がけ崩れ	豊栄町安宿	Ⅱ-1-8877	上日南1(8877)	R01.11.0	県告871号	R01.11.0	県告871号
がけ崩れ	豊栄町安宿	Ⅱ-1-8879	見土路谷1(8879)	R01.11.0	県告871号	R01.11.0	県告871号
がけ崩れ	豊栄町安宿	Ⅱ-1-8879-1	見土路谷1(8879-1)	R01.11.0	県告871号	R01.11.0	県告871号
がけ崩れ	豊栄町安宿	Ⅱ-1-8881	見土路谷2(8881)	R01.11.0	県告871号	R01.11.0	県告871号
がけ崩れ	豊栄町安宿	Ⅱ-1-8882	見土路谷3(8882)	R01.11.0	県告871号	R01.11.0	県告871号
がけ崩れ	豊栄町安宿	Ⅱ-1-8882-1	見土路谷3(8882-1)	R01.11.0	県告871号	R01.11.0	県告871号
がけ崩れ	豊栄町安宿	Ⅱ-1-8883	見土路谷4(8883)	R01.11.0	県告871号	R01.11.0	県告871号
がけ崩れ	豊栄町安宿	Ⅱ-1-8883-1	見土路谷4(8883-1)	R01.11.0	県告871号	R01.11.0	県告871号
がけ崩れ	豊栄町安宿	Ⅱ-1-8885	和田谷4(8885)	R01.11.0	県告871号	R01.11.0	県告871号
がけ崩れ	豊栄町安宿	Ⅱ-1-8886	和田谷5(8886)	R01.11.0	県告871号	R01.11.0	県告871号
がけ崩れ	豊栄町安宿	Ⅱ-1-8887	赤峠(8887)	R01.11.0	県告871号	R01.11.0	県告871号
がけ崩れ	豊栄町安宿	Ⅱ-1-8888	上隠地1(8888)	R01.11.0	県告871号	R01.11.0	県告871号
がけ崩れ	豊栄町安宿	Ⅱ-1-8888-1	上隠地1(8888-1)	R01.11.0	県告871号	R01.11.0	県告871号
がけ崩れ	豊栄町安宿	Ⅰ-1-2258	和田谷1(2258)	R01.11.0	県告871号	R01.11.0	県告871号
がけ崩れ	豊栄町安宿	Ⅰ-2-640	上助谷3(640)	R01.11.0	県告871号	R01.11.0	県告871号
がけ崩れ	豊栄町安宿	Ⅱ-1-1493	下助谷3(1493)	R01.11.0	県告871号	R01.11.0	県告871号
がけ崩れ	豊栄町安宿	Ⅱ-1-4644	門出谷4(4644)	R01.11.0	県告871号	R01.11.0	県告871号
がけ崩れ	豊栄町安宿	Ⅱ-1-4644-1	門出谷4(4644-1)	R01.11.0	県告871号	R01.11.0	県告871号
がけ崩れ	豊栄町安宿	Ⅱ-1-4644-2	門出谷4(4644-2)	R01.11.0	県告871号	R01.11.0	県告871号
がけ崩れ	豊栄町安宿	Ⅱ-1-4654	上隠地3(4654)	R01.11.0	県告871号	R01.11.0	県告871号
がけ崩れ	豊栄町吉原	Ⅱ-1-4648	瀬賀1(4648)	R01.11.0	県告871号	R01.11.0	県告871号
がけ崩れ	豊栄町吉原	Ⅱ-1-4650	岡谷(4650)	R01.11.0	県告871号	R01.11.0	県告871号
がけ崩れ	豊栄町吉原	Ⅱ-1-4638	小熊沖7(4638)	R01.11.0	県告871号	R01.11.0	県告871号
がけ崩れ	豊栄町吉原	Ⅱ-1-4639	垰田2(4639)	R01.11.0	県告871号	R01.11.0	県告871号
がけ崩れ	豊栄町吉原	Ⅱ-1-4639-1	垰田2(4639-1)	R01.11.0	県告871号	R01.11.0	県告871号
がけ崩れ	豊栄町吉原	Ⅰ-1-5136	和田1(5136)	R01.11.0	県告871号	R01.11.0	県告871号
がけ崩れ	豊栄町吉原	Ⅰ-1-6292	馬場田(6292)	R01.11.0	県告871号	R01.11.0	県告871号
がけ崩れ	豊栄町吉原	Ⅱ-1-8794	奥谷2(8794)	R01.11.0	県告871号	R01.11.0	県告871号
がけ崩れ	豊栄町吉原	Ⅱ-1-8795	奥谷3(8795)	R01.11.0	県告871号	R01.11.0	県告871号
がけ崩れ	豊栄町吉原	Ⅱ-1-8797	奥谷5(8797)	R01.11.0	県告871号	R01.11.0	県告871号
がけ崩れ	豊栄町吉原	Ⅱ-1-8798	下り松1(8798)	R01.11.0	県告871号		
がけ崩れ	豊栄町吉原	Ⅱ-1-8799	下り松2(8799)	R01.11.0	県告871号	R01.11.0	県告871号
がけ崩れ	豊栄町吉原	Ⅱ-1-8800	苦ノ辻1(8800)	R01.11.0	県告871号	R01.11.0	県告871号
がけ崩れ	豊栄町吉原	Ⅱ-1-8803	苦ノ辻4(8803)	R01.11.0	県告871号	R01.11.0	県告871号
がけ崩れ	豊栄町吉原	Ⅱ-1-8803-1	苦ノ辻4(8803-1)	R01.11.0	県告871号	R01.11.0	県告871号
がけ崩れ	豊栄町吉原	Ⅱ-1-8803-2	苦ノ辻4(8803-2)	R01.11.0	県告871号	R01.11.0	県告871号
がけ崩れ	豊栄町吉原	Ⅱ-1-8804	兼石1(8804)	R01.11.0	県告871号	R01.11.0	県告871号
がけ崩れ	豊栄町吉原	Ⅱ-1-8804-1	兼石1(8804-1)	R01.11.0	県告871号	R01.11.0	県告871号
がけ崩れ	豊栄町吉原	Ⅱ-1-8806	番ノ木1(8806)	R01.11.0	県告871号	R01.11.0	県告871号
がけ崩れ	豊栄町吉原	Ⅱ-1-8806-2	番ノ木1(8806-2)	R01.11.0	県告871号	R01.11.0	県告871号
がけ崩れ	豊栄町吉原	Ⅱ-1-8824	和田2(8824)	R01.11.0	県告871号	R01.11.0	県告871号
がけ崩れ	豊栄町吉原	Ⅱ-1-8825	和田3(8825)	R01.11.0	県告871号	R01.11.0	県告871号
がけ崩れ	豊栄町吉原	Ⅱ-1-8826	和田4(8826)	R01.11.0	県告871号	R01.11.0	県告871号
がけ崩れ	豊栄町吉原	Ⅱ-1-8827	敷地2(8827)	R01.11.0	県告871号	R01.11.0	県告871号
がけ崩れ	豊栄町吉原	Ⅱ-1-8827-1	敷地2(8827-1)	R01.11.0	県告871号	R01.11.0	県告871号
がけ崩れ	豊栄町吉原	Ⅱ-1-8828	元沖広1(8828)	R01.11.0	県告871号	R01.11.0	県告871号
がけ崩れ	豊栄町吉原	Ⅱ-1-8832	小熊沖3(8832)	R01.11.0	県告871号	R01.11.0	県告871号
がけ崩れ	豊栄町吉原	Ⅱ-1-8833	小熊沖4(8833)	R01.11.0	県告871号	R01.11.0	県告871号
がけ崩れ	豊栄町吉原	Ⅱ-1-8833-1	小熊沖4(8833-1)	R01.11.0	県告871号	R01.11.0	県告871号
がけ崩れ	豊栄町吉原	Ⅱ-1-8835	小熊沖6(8835)	R01.11.0	県告871号	R01.11.0	県告871号
がけ崩れ	豊栄町吉原	Ⅱ-1-8837	天神沖(8837)	R01.11.0	県告871号	R01.11.0	県告871号
がけ崩れ	豊栄町吉原	Ⅱ-1-8837-1	天神沖(8837-1)	R01.11.0	県告871号	R01.11.0	県告871号
がけ崩れ	豊栄町吉原	Ⅱ-1-8837-2	天神沖(8837-2)	R01.11.0	県告871号	R01.11.0	県告871号
がけ崩れ	豊栄町吉原	Ⅱ-1-8838	吉原1(8838)	R01.11.0	県告871号	R01.11.0	県告871号
がけ崩れ	豊栄町吉原	Ⅱ-1-8839	吉原2(8839)	R01.11.0	県告871号	R01.11.0	県告871号
がけ崩れ	豊栄町吉原	Ⅱ-2-236	瀬賀3(236)	R01.11.0	県告871号	R01.11.0	県告871号
がけ崩れ	豊栄町吉原	Ⅱ-2-237	瀬賀4(237)	R01.11.0	県告871号	R01.11.0	県告871号
がけ崩れ	豊栄町吉原	Ⅱ-2-240	敷地3(240)	R01.11.0	県告871号	R01.11.0	県告871号
がけ崩れ	豊栄町吉原	Ⅱ-2-1079	奥谷6(1079)	R01.11.0	県告871号	R01.11.0	県告871号
がけ崩れ	豊栄町吉原	Ⅱ-2-1079-1	奥谷6(1079-1)	R01.11.0	県告871号		
がけ崩れ	豊栄町吉原	Ⅱ-1-8809	垰田1(8809)	R01.11.0	県告871号	R01.11.0	県告871号
がけ崩れ	豊栄町吉原	Ⅱ-1-8814	中野村1(8814)	R01.11.0	県告871号	R01.11.0	県告871号
がけ崩れ	豊栄町吉原	Ⅱ-1-8815	中野村2(8815)	R01.11.0	県告871号	R01.11.0	県告871号
がけ崩れ	豊栄町吉原	Ⅱ-1-8816	中野村3(8816)	R01.11.0	県告871号	R01.11.0	県告871号

自然現象	字	区域(箇所)番号	区域(箇所)名	土砂災害警戒区域		土砂災害特別警戒区域	
				告示年月	告示番号	告示年月	告示番号
がけ崩れ	豊栄町吉原	Ⅱ-1-8818	中野村5(8818)	R01.11.0	県告871号		
がけ崩れ	豊栄町吉原	Ⅱ-1-8819	中野村6(8819)	R01.11.0	県告871号	R01.11.0	県告871号
がけ崩れ	豊栄町吉原	Ⅱ-1-8820	中野村7(8820)	R01.11.0	県告871号	R01.11.0	県告871号
がけ崩れ	豊栄町吉原	Ⅱ-1-8821	吉日南1(8821)	R01.11.0	県告871号	R01.11.0	県告871号
がけ崩れ	豊栄町吉原	Ⅱ-1-8822	吉日南2(8822)	R01.11.0	県告871号	R01.11.0	県告871号
がけ崩れ	豊栄町吉原	Ⅱ-1-8841	吉原4(8841)	R01.11.0	県告871号	R01.11.0	県告871号
がけ崩れ	豊栄町吉原	Ⅱ-1-8842	森丈1(8842)	R01.11.0	県告871号	R01.11.0	県告871号
がけ崩れ	豊栄町吉原	Ⅱ-1-8843	森丈2(8843)	R05.12.2	県告1388号	R05.12.2	県告1388号
がけ崩れ	豊栄町吉原	Ⅱ-1-8844	御前1(8844)	R01.11.0	県告871号	R01.11.0	県告871号
がけ崩れ	豊栄町吉原	Ⅱ-1-8845	御前2(8845)	R01.11.0	県告871号	R01.11.0	県告871号
がけ崩れ	豊栄町吉原	Ⅱ-1-8845-1	御前2(8845-1)	R01.11.0	県告871号	R01.11.0	県告871号
がけ崩れ	豊栄町吉原	Ⅱ-1-8831	小熊沖2(8831)	R01.11.0	県告871号	R01.11.0	県告871号
がけ崩れ	豊栄町吉原	Ⅱ-1-8806-3	番ノ木1(8806-3)	R01.11.0	県告871号		
がけ崩れ	豊栄町吉原、三次市三和町上壱	Ⅱ-1-8817	中野村4(8817)	R01.11.0	県告873号	R01.11.0	県告873号
がけ崩れ	豊栄町吉原、三次市三和町上壱	Ⅱ-1-8811	苦ノ辻5(8811)	R01.11.0	県告873号	R01.11.0	県告873号
がけ崩れ	豊栄町吉原、三次市三和町上壱	Ⅱ-1-8811-1	苦ノ辻5(8811-1)	R01.11.0	県告873号	R01.11.0	県告873号
がけ崩れ	豊栄町吉原、世羅郡世羅町吉原	Ⅱ-1-8823	吉日南3(8823)	R01.11.0	県告874号	R01.11.0	県告874号
がけ崩れ	豊栄町吉原、世羅郡世羅町吉原	Ⅱ-1-8840	吉原3(8840)	R01.11.0	県告874号	R01.11.0	県告874号
がけ崩れ	豊栄町清武	Ⅱ-1-8808	八木谷1(8808)	R01.11.0	県告871号	R01.11.0	県告871号
がけ崩れ	豊栄町清武	Ⅱ-1-8808-1	八木谷1(8808-1)	R01.11.0	県告871号	R01.11.0	県告871号
がけ崩れ	豊栄町清武	Ⅱ-1-8808-2	八木谷1(8808-2)	R01.11.0	県告871号		
がけ崩れ	豊栄町清武	Ⅱ-1-8808-3	八木谷1(8808-3)	R01.11.0	県告871号	R01.11.0	県告871号
がけ崩れ	豊栄町清武	Ⅱ-1-8810	六日市1(8810)	R01.11.0	県告871号	R01.11.0	県告871号
がけ崩れ	豊栄町清武	Ⅱ-1-8810-1	六日市1(8810-1)	R01.11.0	県告871号	R01.11.0	県告871号
がけ崩れ	豊栄町清武	Ⅱ-2-1075	下後谷5(1075)	R01.11.0	県告871号	R01.11.0	県告871号
がけ崩れ	豊栄町清武	Ⅱ-2-1075-2	下後谷5(1075-2)	R01.11.0	県告871号	R01.11.0	県告871号
がけ崩れ	豊栄町清武	Ⅱ-2-1078	篠江谷5(1078)	R01.11.0	県告871号	R01.11.0	県告871号
がけ崩れ	豊栄町清武	Ⅱ-2-1078-1	篠江谷5(1078-1)	R01.11.0	県告871号	R01.11.0	県告871号
がけ崩れ	豊栄町清武	Ⅱ-2-1080	八木谷2(1080)	R01.11.0	県告871号	R01.11.0	県告871号
がけ崩れ	豊栄町清武	Ⅱ-2-1080-1	八木谷2(1080-1)	R01.11.0	県告871号	R01.11.0	県告871号
がけ崩れ	豊栄町清武	Ⅱ-2-1080-3	八木谷2(1080-3)	R01.11.0	県告871号	R01.11.0	県告871号
がけ崩れ	豊栄町清武	Ⅱ-2-243	六日市2(243)	R01.11.0	県告871号		
がけ崩れ	豊栄町清武	Ⅱ-1-8810-3	六日市1(8810-3)	R01.11.0	県告871号	R01.11.0	県告871号
がけ崩れ	豊栄町清武	Ⅱ-1-8810-4	六日市1(8810-4)	R01.11.0	県告871号	R01.11.0	県告871号
がけ崩れ	豊栄町清武	Ⅱ-1-8773-2	後谷(8773-2)	R01.11.0	県告871号	R01.11.0	県告871号
がけ崩れ	豊栄町清武	Ⅰ-2-634	宮の首(634)	R01.11.0	県告871号	R01.11.0	県告871号
がけ崩れ	豊栄町清武	Ⅰ-2-634-1	宮の首(634-1)	R01.11.0	県告871号	R01.11.0	県告871号
がけ崩れ	豊栄町清武	Ⅰ-2-634-2	宮の首(634-2)	R01.11.0	県告871号	R01.11.0	県告871号
がけ崩れ	豊栄町清武	Ⅰ-2-634-4	宮の首(634-4)	R01.11.0	県告871号	R01.11.0	県告871号
がけ崩れ	豊栄町清武	Ⅰ-2-634-5	宮の首(634-5)	R01.11.0	県告871号	R01.11.0	県告871号
がけ崩れ	豊栄町清武	Ⅰ-2-634-6	宮の首(634-6)	R01.11.0	県告871号	R01.11.0	県告871号
がけ崩れ	豊栄町清武	Ⅱ-1-1490	下後谷7(1490)	R01.11.0	県告871号		
がけ崩れ	豊栄町清武	Ⅱ-1-1490-1	下後谷7(1490-1)	R01.11.0	県告871号	R01.11.0	県告871号
がけ崩れ	豊栄町清武	Ⅱ-1-1490-2	下後谷7(1490-2)	R01.11.0	県告871号	R01.11.0	県告871号
がけ崩れ	豊栄町清武	Ⅱ-1-8751	中聖獄谷1(8751)	R01.11.0	県告871号	R01.11.0	県告871号
がけ崩れ	豊栄町清武	Ⅱ-1-8751-1	中聖獄谷1(8751-1)	R01.11.0	県告871号	R01.11.0	県告871号
がけ崩れ	豊栄町清武	Ⅱ-1-8752	中聖獄谷2(8752)	R01.11.0	県告871号	R01.11.0	県告871号
がけ崩れ	豊栄町清武	Ⅱ-1-8755	串谷1(8755)	R01.11.0	県告871号	R01.11.0	県告871号
がけ崩れ	豊栄町清武	Ⅱ-1-8757	郷上谷(8757)	R01.11.0	県告871号	R01.11.0	県告871号
がけ崩れ	豊栄町清武	Ⅱ-1-8758	向谷1(8758)	R01.11.0	県告871号	R01.11.0	県告871号
がけ崩れ	豊栄町清武	Ⅱ-1-8759	向谷2(8759)	R01.11.0	県告871号	R01.11.0	県告871号
がけ崩れ	豊栄町清武	Ⅱ-1-8764-1	向谷3(8764-1)	R01.11.0	県告871号	R01.11.0	県告871号
がけ崩れ	豊栄町清武	Ⅱ-1-8764-2	向谷3(8764-2)	R01.11.0	県告871号	R01.11.0	県告871号
がけ崩れ	豊栄町清武	Ⅱ-1-8786	篠江谷2(8786)	R01.11.0	県告871号	R01.11.0	県告871号
がけ崩れ	豊栄町清武	Ⅱ-1-8788	小原谷1(8788)	R01.11.0	県告871号	R01.11.0	県告871号
がけ崩れ	豊栄町清武	Ⅱ-1-8791	小原谷4(8791)	R01.11.0	県告871号	R01.11.0	県告871号
がけ崩れ	豊栄町清武	Ⅱ-1-8791-1	小原谷4(8791-1)	R01.11.0	県告871号	R01.11.0	県告871号
がけ崩れ	豊栄町清武	Ⅱ-1-8792	伊尾谷(8792)	R01.11.0	県告871号	R01.11.0	県告871号
がけ崩れ	豊栄町清武	Ⅱ-1-8792-1	伊尾谷(8792-1)	R01.11.0	県告871号	R01.11.0	県告871号
がけ崩れ	豊栄町清武	Ⅱ-1-8778	下後谷2(8778)	R01.11.0	県告871号	R01.11.0	県告871号
がけ崩れ	豊栄町清武	Ⅱ-1-8779	下後谷3(8779)	R01.11.0	県告871号	R01.11.0	県告871号
がけ崩れ	豊栄町清武	Ⅱ-1-8779-1	下後谷3(8779-1)	R01.11.0	県告871号	R01.11.0	県告871号
がけ崩れ	豊栄町清武	Ⅱ-1-8779-3	下後谷3(8779-3)	R01.11.0	県告871号	R01.11.0	県告871号
がけ崩れ	豊栄町清武	Ⅱ-1-8780	下後谷4(8780)	R01.11.0	県告871号	R01.11.0	県告871号
がけ崩れ	豊栄町清武	Ⅱ-1-8780-1	下後谷4(8780-1)	R01.11.0	県告871号	R01.11.0	県告871号
がけ崩れ	豊栄町清武	Ⅱ-1-8780-2	下後谷4(8780-2)	R01.11.0	県告871号	R01.11.0	県告871号
がけ崩れ	豊栄町清武	Ⅱ-1-8769	猿ヶ城1(8769)	R01.11.0	県告871号	R01.11.0	県告871号
がけ崩れ	豊栄町清武	Ⅱ-1-8769-2	猿ヶ城1(8769-2)	R01.11.0	県告871号	R01.11.0	県告871号
がけ崩れ	豊栄町清武	Ⅱ-1-8770	猿ヶ城2(8770)	R01.11.0	県告871号	R01.11.0	県告871号
がけ崩れ	豊栄町清武	Ⅱ-1-8771	猿ヶ城3(8771)	R01.11.0	県告871号	R01.11.0	県告871号
がけ崩れ	豊栄町清武	Ⅱ-1-8771-1	猿ヶ城3(8771-1)	R01.11.0	県告871号	R01.11.0	県告871号

自然現象	字	区域(箇所)番号	区域(箇所)名	土砂災害警戒区域		土砂災害特別警戒区域	
				告示年月	告示番号	告示年月	告示番号
がけ崩れ	豊栄町清武	Ⅱ-1-8771-2	猿ヶ城3(8771-2)	R01.11.0	県告871号	R01.11.0	県告871号
がけ崩れ	豊栄町清武	Ⅱ-1-8771-3	猿ヶ城3(8771-3)	R01.11.0	県告871号	R01.11.0	県告871号
がけ崩れ	豊栄町清武	Ⅱ-1-8771-4	猿ヶ城3(8771-4)	R01.11.0	県告871号	R01.11.0	県告871号
がけ崩れ	豊栄町清武	Ⅱ-1-8772	米山谷(8772)	R01.11.0	県告871号	R01.11.0	県告871号
がけ崩れ	豊栄町清武	Ⅱ-1-8772-3	米山谷(8772-3)	R01.11.0	県告871号	R01.11.0	県告871号
がけ崩れ	豊栄町清武	Ⅱ-1-8773	後谷(8773)	R01.11.0	県告871号	R01.11.0	県告871号
がけ崩れ	豊栄町清武	Ⅱ-1-8773-1	後谷(8773-1)	R01.11.0	県告871号	R01.11.0	県告871号
がけ崩れ	豊栄町清武	Ⅱ-1-8773-3	後谷(8773-3)	R01.11.0	県告871号	R01.11.0	県告871号
がけ崩れ	豊栄町清武	Ⅱ-1-8773-4	後谷(8773-4)	R01.11.0	県告871号	R01.11.0	県告871号
がけ崩れ	豊栄町清武	Ⅱ-1-8773-6	後谷(8773-6)	R01.11.0	県告871号	R01.11.0	県告871号
がけ崩れ	豊栄町清武	Ⅱ-1-8775	下後谷1(8775)	R01.11.0	県告871号	R01.11.0	県告871号
がけ崩れ	豊栄町清武	Ⅱ-1-8775-1	下後谷1(8775-1)	R01.11.0	県告871号	R01.11.0	県告871号
がけ崩れ	豊栄町清武	Ⅱ-1-8775-2	下後谷1(8775-2)	R01.11.0	県告871号	R01.11.0	県告871号
がけ崩れ	豊栄町鍛冶屋	Ⅱ-1-4652	前鍛冶屋6(4652)	R01.11.0	県告871号	R01.11.0	県告871号
がけ崩れ	豊栄町鍛冶屋	Ⅰ-1-5137	前鍛冶屋1(5137)	R01.11.0	県告871号	R01.11.0	県告871号
がけ崩れ	豊栄町鍛冶屋	Ⅰ-2-639	後鍛冶屋6(639)	R01.11.0	県告871号	R01.11.0	県告871号
がけ崩れ	豊栄町鍛冶屋	Ⅰ-2-642	日南2(642)	R01.11.0	県告871号	R01.11.0	県告871号
がけ崩れ	豊栄町鍛冶屋	Ⅰ-1-5135	陰地2(5135)	R01.11.0	県告871号	R01.11.0	県告871号
がけ崩れ	豊栄町鍛冶屋	Ⅱ-2-259	前鍛冶屋5(259)	R01.11.0	県告871号	R01.11.0	県告871号
がけ崩れ	豊栄町鍛冶屋	Ⅱ-1-8850	後鍛冶屋2(8850)	R01.11.0	県告871号	R01.11.0	県告871号
がけ崩れ	豊栄町鍛冶屋	Ⅱ-1-8852	後鍛冶屋4(8852)	R01.11.0	県告871号	R01.11.0	県告871号
がけ崩れ	豊栄町鍛冶屋	Ⅱ-1-8860	前鍛冶屋4(8860)	R01.11.0	県告871号	R01.11.0	県告871号
がけ崩れ	豊栄町鍛冶屋	Ⅱ-1-8860-1	前鍛冶屋4(8860-1)	R01.11.0	県告871号	R01.11.0	県告871号
がけ崩れ	豊栄町乃美	Ⅱ-1-8855	新畔1(8855)	R01.11.0	県告871号	R01.11.0	県告871号
がけ崩れ	豊栄町乃美	Ⅱ-1-8855-1	新畔1(8855-1)	R01.11.0	県告871号	R01.11.0	県告871号
がけ崩れ	豊栄町乃美	Ⅱ-1-8855-3	新畔1(8855-3)	R01.11.0	県告871号	R01.11.0	県告871号
がけ崩れ	豊栄町乃美	Ⅱ-1-8857	新畔3(8857)	R01.11.0	県告871号	R01.11.0	県告871号
がけ崩れ	豊栄町乃美	Ⅱ-1-8857-2	新畔3(8857-2)	R01.11.0	県告871号	R01.11.0	県告871号
がけ崩れ	豊栄町乃美	Ⅱ-2-1132	日南7(1132)	R01.11.0	県告871号	R01.11.0	県告871号
がけ崩れ	豊栄町乃美	Ⅰ-1-6293	日南1(6293)	R01.11.0	県告871号	R01.11.0	県告871号
がけ崩れ	豊栄町乃美	Ⅰ-1-6293-1	日南1(6293-1)	R01.11.0	県告871号	R01.11.0	県告871号
がけ崩れ	豊栄町乃美	Ⅰ-1-6293-2	日南1(6293-2)	R01.11.0	県告871号		
がけ崩れ	豊栄町乃美	Ⅰ-2-643	前谷2(643)	R01.11.0	県告871号	R01.11.0	県告871号
がけ崩れ	豊栄町乃美	Ⅰ-2-643-1	前谷2(643-1)	R01.11.0	県告871号	R01.11.0	県告871号
がけ崩れ	豊栄町乃美	Ⅰ-2-643-2	前谷2(643-2)	R01.11.0	県告871号	R01.11.0	県告871号
がけ崩れ	豊栄町乃美	Ⅰ-2-637	日南8(637)	R01.11.0	県告871号	R01.11.0	県告871号
がけ崩れ	豊栄町乃美	Ⅰ-2-637-1	日南8(637-1)	R01.11.0	県告871号	R01.11.0	県告871号
がけ崩れ	豊栄町乃美	Ⅱ-1-4637	奥日南1(4637)	R01.11.0	県告871号	R01.11.0	県告871号
がけ崩れ	豊栄町乃美	Ⅱ-1-4637-1	奥日南1(4637-1)	R01.11.0	県告871号	R01.11.0	県告871号
がけ崩れ	豊栄町乃美	Ⅱ-1-4637-2	奥日南1(4637-2)	R01.11.0	県告871号	R01.11.0	県告871号
がけ崩れ	豊栄町乃美	Ⅱ-1-4637-3	奥日南1(4637-3)	R02.03.2	県告397号	R02.03.2	県告397号
がけ崩れ	豊栄町乃美	Ⅱ-1-4641	奥日南2(4641)	R01.11.0	県告871号	R01.11.0	県告871号
がけ崩れ	豊栄町乃美	Ⅱ-1-4641-1	奥日南2(4641-1)	R01.11.0	県告871号	R01.11.0	県告871号
がけ崩れ	豊栄町能良	Ⅱ-1-4645	日南谷1(4645)	R01.11.0	県告871号	R01.11.0	県告871号
がけ崩れ	豊栄町能良	Ⅱ-1-4655	上条4(4655)	R01.11.0	県告871号	R01.11.0	県告871号
がけ崩れ	豊栄町能良	Ⅰ-2-644	日南谷5(644)	R01.11.0	県告871号	R01.11.0	県告871号
がけ崩れ	豊栄町能良	Ⅰ-2-644-1	日南谷5(644-1)	R01.11.0	県告871号	R01.11.0	県告871号
がけ崩れ	豊栄町能良	Ⅰ-2-644-2	日南谷5(644-2)	R01.11.0	県告871号	R01.11.0	県告871号
がけ崩れ	豊栄町能良	Ⅰ-2-645	上条5(645)	R01.11.0	県告871号	R01.11.0	県告871号
がけ崩れ	豊栄町能良	Ⅰ-2-645-1	上条5(645-1)	R01.11.0	県告871号	R01.11.0	県告871号
がけ崩れ	豊栄町能良	Ⅰ-1-6294	下条(6294)	R01.11.0	県告871号	R01.11.0	県告871号
がけ崩れ	豊栄町能良	Ⅰ-1-6294-1	下条(6294-1)	R01.11.0	県告871号	R01.11.0	県告871号
がけ崩れ	豊栄町能良	Ⅰ-1-6294-2	下条(6294-2)	R01.11.0	県告871号	R01.11.0	県告871号
がけ崩れ	豊栄町能良	Ⅰ-1-6294-3	下条(6294-3)	R01.11.0	県告871号	R01.11.0	県告871号
がけ崩れ	豊栄町能良	Ⅰ-1-6294-4	下条(6294-4)	R01.11.0	県告871号	R01.11.0	県告871号
がけ崩れ	豊栄町能良	Ⅰ-1-6294-5	下条(6294-5)	R01.11.0	県告871号	R01.11.0	県告871号
がけ崩れ	豊栄町能良	Ⅰ-1-6294-7	下条(6294-7)	R01.11.0	県告871号	R01.11.0	県告871号
がけ崩れ	豊栄町能良	Ⅰ-1-6294-8	下条(6294-8)	R01.11.0	県告871号	R01.11.0	県告871号
がけ崩れ	豊栄町能良	Ⅰ-1-6294-9	下条(6294-9)	R01.11.0	県告871号	R01.11.0	県告871号
がけ崩れ	豊栄町能良	Ⅱ-2-1085	後河内7(1085)	R01.11.0	県告871号	R01.11.0	県告871号
がけ崩れ	豊栄町能良	Ⅱ-2-1085-1	後河内7(1085-1)	R01.11.0	県告871号	R01.11.0	県告871号
がけ崩れ	豊栄町能良	Ⅱ-2-1085-2	後河内7(1085-2)	R01.11.0	県告871号	R01.11.0	県告871号
がけ崩れ	豊栄町能良	Ⅱ-2-1086	上条3(1086)	R01.11.0	県告871号	R01.11.0	県告871号
がけ崩れ	豊栄町能良	Ⅱ-2-262	後河内4(262)	R01.11.0	県告871号	R01.11.0	県告871号
がけ崩れ	豊栄町能良	Ⅱ-2-262-1	後河内4(262-1)	R01.11.0	県告871号	R01.11.0	県告871号
がけ崩れ	豊栄町能良	Ⅱ-1-8861	後河内1(8861)	R01.11.0	県告871号	R01.11.0	県告871号
がけ崩れ	豊栄町能良	Ⅱ-1-8862	後河内2(8862)	R01.11.0	県告871号	R01.11.0	県告871号
がけ崩れ	豊栄町能良	Ⅱ-1-8862-1	後河内2(8862-1)	R01.11.0	県告871号	R01.11.0	県告871号
がけ崩れ	豊栄町能良	Ⅱ-1-8866	上条2(8866)	R01.11.0	県告871号	R01.11.0	県告871号
がけ崩れ	豊栄町能良	Ⅱ-1-8866-1	上条2(8866-1)	R01.11.0	県告871号	R01.11.0	県告871号
がけ崩れ	豊栄町能良	Ⅱ-1-8866-2	上条2(8866-2)	R01.11.0	県告871号	R01.11.0	県告871号

自然現象	字	区域(箇所)番号	区域(箇所)名	土砂災害警戒区域		土砂災害特別警戒区域	
				告示年月	告示番号	告示年月	告示番号
がけ崩れ	豊栄町能良	Ⅰ-1-6294-6	下条(6294-6)	R01.11.0	県告 871 号	R01.11.0	県告 871 号
がけ崩れ	豊栄町飯田	Ⅱ-2-244	浜松 7(244)	R01.11.0	県告 871 号	R01.11.0	県告 871 号
がけ崩れ	豊栄町飯田	Ⅱ-2-250	室町 1(250)	R01.11.0	県告 871 号	R01.11.0	県告 871 号
がけ崩れ	豊栄町飯田	Ⅱ-1-8766	浜松 3(8766)	R01.11.0	県告 871 号	R01.11.0	県告 871 号
がけ崩れ	豊栄町飯田	Ⅱ-1-4646	浜松 6(4646)	R01.11.0	県告 871 号	R01.11.0	県告 871 号
がけ崩れ	豊栄町飯田	Ⅱ-1-8763	鶯宿 3(8763)	R01.11.0	県告 871 号	R01.11.0	県告 871 号
がけ崩れ	豊栄町飯田	Ⅱ-1-1491	室町 2(1491)	R01.11.0	県告 871 号	R01.11.0	県告 871 号
がけ崩れ	豊栄町飯田	Ⅱ-1-1491-1	室町 2(1491-1)	R01.11.0	県告 871 号	R01.11.0	県告 871 号
がけ崩れ	豊栄町別府	Ⅱ-1-4640	上別府(4640)	R01.11.0	県告 871 号	R01.11.0	県告 871 号
がけ崩れ	豊栄町別府	Ⅱ-1-4640-1	上別府(4640-1)	R01.11.0	県告 871 号	R01.11.0	県告 871 号
がけ崩れ	豊栄町別府	Ⅱ-1-8782	別府原(8782)	R01.11.0	県告 871 号	R01.11.0	県告 871 号
がけ崩れ	豊栄町別府	Ⅱ-1-8783	下部府(8783)	R01.11.0	県告 871 号	R01.11.0	県告 871 号
がけ崩れ	豊栄町別府	Ⅱ-1-8785	馬場谷(8785)	R01.11.0	県告 871 号	R01.11.0	県告 871 号
がけ崩れ	豊栄町別府	Ⅱ-1-8776	宮ノ前 1(8776)	R01.11.0	県告 871 号	R01.11.0	県告 871 号
がけ崩れ	豊栄町別府	Ⅱ-1-8776-1	宮ノ前 1(8776-1)	R01.11.0	県告 871 号	R01.11.0	県告 871 号
がけ崩れ	豊栄町別府	Ⅱ-1-8776-2	宮ノ前 1(8776-2)	R01.11.0	県告 871 号	R01.11.0	県告 871 号
がけ崩れ	豊栄町別府	Ⅱ-1-8777	宮ノ前 2(8777)	R01.11.0	県告 871 号	R01.11.0	県告 871 号
がけ崩れ	豊栄町別府	Ⅱ-1-8777-1	宮ノ前 2(8777-1)	R01.11.0	県告 871 号	R01.11.0	県告 871 号
がけ崩れ	豊栄町別府	Ⅱ-2-249	清武(249)	R01.11.0	県告 871 号	R01.11.0	県告 871 号
がけ崩れ	豊栄町別府	Ⅱ-2-249-1	清武(249-1)	R01.11.0	県告 871 号	R01.11.0	県告 871 号
がけ崩れ	豊栄町別府	Ⅱ-1-8846	中別府 1(8846)	R01.11.0	県告 871 号	R01.11.0	県告 871 号
がけ崩れ	豊栄町別府	Ⅱ-1-9333	中別府 2(9333)	R01.11.0	県告 871 号	R01.11.0	県告 871 号
がけ崩れ	豊栄町別府	Ⅱ-1-9333-4	中別府 2(9333-4)	R01.11.0	県告 871 号	R01.11.0	県告 871 号
地すべり	安芸津町小松原	25	小松原(25)	R01.07.2	県告 496 号		
地すべり	豊栄町安宿	86	安宿手折山(86)	R01.11.0	県告 871 号		
地すべり	豊栄町清武	85	清武大町山(85)	R01.11.0	県告 871 号		

2-10　農業用ため池（防災重点ため池）の状況

※防災重点ため池とは、決壊による水害その他の災害により、家屋等を含む周辺の区域に被害を及ぼすおそれがあるため池をいう。

（令和6年2月20日現在）

名称	町域名、番地	堤高(m)	総貯水量(千 m3)
新保池	高屋町小谷 3180	0	0.396
越本奥池（1）	高屋町小谷 3234	1.8	0.308
越本奥池（2）	高屋町小谷 3235	2.5	0.408
吉岡池（2）	高屋町小谷 3252	2	0.69
向井上池	高屋町小谷 6231	2.5	0.357
向井中池	高屋町小谷 6232	2.5	0.27
向井下池	高屋町小谷 3847	4.95	2.8
向井北池	高屋町小谷 3862-2	0.7	0.302
向井東池	高屋町小谷 3867	2.4	0.357
平川池（1）	高屋町小谷 1989-2	0.8	0.049
桧川池	高屋町小谷 1112	2.8	1.8
共同池（大原）	高屋町小谷 1115	2.9	1.3
上田池	高屋町小谷 1521-1	1.7	0.433
垣井池（3）（しんや池）	高屋町小谷 0903	3.15	1.7
垣井池（1）	高屋町小谷 0915	8	0.272
垣井池（5）	高屋町小谷 0931-1	1	0.221
西の池	高屋町小谷５００２	6.6	48.24
東の池	高屋町小谷 5004	4.3	5.6
迫谷池（バイシ池）	高屋町小谷 5005	3.9	2.4
畠池（1）	高屋町小谷 5006	4.5	4.6
畠池（2）	高屋町小谷 5007	4.3	3.9
畠池（4）	高屋町小谷 5009	5.5	5
畠池（3）	高屋町小谷 5008	3.9	4
道面池	高屋町小谷 0782	1.7	0.4
藤沢池	高屋町小谷 0317	2.1	0.14
尾広郡池１号	高屋町高屋堀字西谷 4326	3.6	7.5
藤原池２号	高屋町高屋堀 1162	2.6	0.133
桧山池６号	高屋町高屋堀 4118 の一部	0	0.435
西光寺池	高屋町高屋堀 1273-2	0	0.94
藤原池１号	高屋町高屋堀 1195	0.9	0.06
桧山池２号	高屋町高屋堀 1055	2	0.126
政本池２号	高屋町高屋堀 1100	1.5	0.045
桧山池３号	高屋町高屋堀 1315	2.05	2
桧山池１号	高屋町高屋堀 0751	1.4	0.065

名称	町域名、番地	堤高(m)	総貯水量(千 m3)
毎井谷池２号	高屋町高屋堀 0439	3.1	0.76
土井池	高屋町高屋堀 0472	1.3	0.036
口田池	高屋町貞重 1077-2	2.7	0.252
森川池（１）	高屋町貞重 0304-2・163-2	0.9	0.163
中池	高屋町貞重 0485	2.5	0.3
奥畑池	高屋町貞重４９０	7	9.67
釜ヶ谷池	高屋町貞重 0988	5.4	3
風呂迫池（４）	高屋町貞重 0857-2	1	0.059
上吉の所池	高屋町貞重 0064-2	0.7	0.049
池本池（宮地池）	高屋町高屋東 0827	1.3	0.607
竹下池（２）	高屋町高屋東 0790	1.4	0.137
桧山池７号	高屋町高屋東 0779	1.2	0.149
宮脇池	高屋町貞重 1386	3.4	0.864
宮崎池	高屋町高屋東 710	2.2	0.59
古池	高屋町貞重 2522	3.25	9
東池（東ノ池）	高屋町貞重 2521	4.25	8
下池（新池）	高屋町貞重 2323	4.75	6
山崎池	高屋町高屋東 5284-2	3.4	3
山口池（２）	高屋町高屋東 0531	4.1	0.718
山田池	高屋町高屋東 0529	2.4	0.307
松川池	高屋町高屋東 0486-2	1.6	0.147
遠地池Ｂ	高屋町高屋東 0470	1.4	0.088
岡田池	高屋町高屋東 0429	5.5	0.81
川口池	高屋町高屋東 0371-2	0	0.624
新池２号	高屋町高屋東 0372	6.1	3.15
元安池	高屋町高屋東 0356	2.05	0.3
坂井池	高屋町高屋東 350	2.9	1.9
渡辺池（４番池）	高屋町貞重 0004	2.2	1.1
渡辺池　１番池	高屋町貞重 0001	2.5	0.826
新池（４）	高屋町高屋東 1843	3.5	4.5
行村池	高屋町高屋東 0967	2.5	4
花岡池	高屋町高屋東 1981	2.75	3
イザリ池	高屋町高屋東 2010	0.85	1
木原池（１）	高屋町高屋堀 1836-1	2	0.07
木原池（２）	高屋町高屋堀 0906-1	2.75	1
三木池	高屋町高屋堀 0104	2.3	1.5
増岡池２号	高屋町高屋堀 2285	2	0.462
門長池１号	高屋町高屋堀 2261	2	0.854

名称	町域名、番地	堤高(m)	総貯水量(千 m3)
花田池	高屋町高屋堀 2219	1.4	0.253
宗吉池	高屋町高屋堀 2222-2	1	0.252
藤岡池	高屋町高屋東 2066	1.9	0.384
堀内池	高屋町高屋堀 2139	0	0.42
鞍ノ池（1）	高屋町高屋東 2209	2.6	2
鞍ノ池（2）	高屋町高屋東 2210	1.8	0.576
鞍ノ池（3）	高屋町高屋東 2211	2.1	0.627
大池	高屋町高屋東３１００	3.3	17.5
山田池	高屋町重兼 0072-1	2.3	1.5
吉岡ノ池	高屋町重兼 0006	2	0.276
中条池	高屋町重兼 0170	3.2	1.3
昭和池	高屋町杵原 3925-1	7.25	10
大久保池（大久保ダム）	高屋町杵原３０１３-１３	26	255
山本池	高屋町杵原 0270	0.9	0.01
大原池	高屋町杵原 0390	1.9	0.138
長池	高屋町杵原 1998	2.75	2.5
寺池	高屋町杵原 2025	3.9	0.396
新池（1）	高屋町杵原 2027	2.5	0.114
下の池３号	高屋町杵原 2078	2.75	2.5
下の池１号	高屋町杵原 2064	3.2	1.5
中の池	高屋町杵原 2062	1.3	0.288
上の池１号	高屋町杵原 2072	7	0.375
下の池２号	高屋町杵原 2073	5	0.532
福島池	高屋町杵原 2046	3.65	2
西ノ池	高屋町杵原 2224	2.5	0.468
カミノカワ池	高屋町中島 0147	3	2.5
中池	高屋町中島 0144	3	2.5
本池	高屋町中島 0141-１、2	3.8	4.5
福原池１号	高屋町杵原 1062	3.5	9
桧山池１号	高屋町杵原 1028	1.8	0.338
松岡池	高屋町杵原 0978	1.6	1.5
新池（3）	高屋町杵原 0955、0956	1.2	1
調重池	高屋町稲木 0065-1	3.4	0.58
井上池	高屋町稲木 0060-2	0.7	0.032
迫田池	高屋町稲木 0707	3	1.2
天田池	高屋町稲木 2571	1.5	0.225
新池	高屋町稲木 1260-2	4	2.73
西山上池	高屋町稲木 1342	3	2.5

名称	町域名、番地	堤高(m)	総貯水量(千 m3)
西山下池	高屋町稲木 1370	3	2.5
川崎池	高屋町稲木 1453- 1、3	2.5	0.324
堂ヶ迫池	高屋町稲木 0168	4	1
小池３号	高屋町大畠 0649	2.65	3.5
小池２号	高屋町大畠 0648	4.5	5
替池	高屋町大畠字塚ノ岡 2598	4.6	7
中畝池	高屋町大畠 0644	3	6
小池８号	高屋町大畠 0293-3	1.8	0.042
小池６号	高屋町大畠 0305-2	1.5	0.378
小池５号	高屋町大畠 0345-3	0.7	0.024
大海池	高屋町大畠 0182	4	6.4
中池	高屋町大畠字宮迫谷 0184	4.25	14
天神池	高屋町檜山 606	5.7	10.133
大バン迫池	高屋町檜山 0578-1	2.8	2.306
檜高池	高屋町檜山 0076	1	0.153
木原池１号	高屋町檜山 0166-5	1.3	0.096
柳田池	高屋町檜山 0538	1.6	0.18
名井池	高屋町檜山 0184-2	1.3	0.091
伊柳谷池	高屋町大畠 0151-7	1.5	0.024
岡田池	高屋町宮領 846-1	2.2	0.77
新池	高屋町宮領 1391	5.6	8.7
福島池	高屋町宮領 0065-2	1.5	0.248
内藤池	高屋町宮領 0276	1.8	0.96
中風呂池	高屋町中島 0619	2.65	2.1
森島池	高屋町中島 0671	2	0.434
武田池	高屋町郷 0095-1	3.4	2.3
山下池	高屋町郷 0191-2	0.8	0.042
松井池	高屋町郷 0194	1.9	0.228
進藤池１号	高屋町郷 0287	1.4	0.8
川本池	高屋町郷 0442	1.3	0.08
進藤の池（２）	高屋町郷 491-2	1	0.035
進藤の池（１）	高屋町郷 0522-1	2	0.261
友二郎池	高屋町造賀字三王山 11948	2.7	3
中山池	高屋町造賀字堂条 0118	1	0.092
榊原池	高屋町造賀字氏が平 7825	1.9	0.43
氏が平池（氏が平）	高屋町造賀字氏が平 7575	3.7	3
兼森池２号	高屋町造賀字友峯 17221	0	0.55
島原池１号	高屋町造賀字大歳 17301-3	0	0.646

名称	町域名、番地	堤高(m)	総貯水量(千 m3)
萩原池	高屋町高屋堀 1455	8.4	38.63
萩原新池２号	高屋町造賀字小竹 17390-94	8.7	24
隠居の池	高屋町造賀字上山根 3154	2.5	0.53
せいり池（新広池）	高屋町造賀字中山根 2920	4.3	5.2
蛇ノ尾上池	高屋町造賀 1480	2.9	4
宮森池	高屋町造賀字森田 8072	1.9	0.319
堀切池	高屋町造賀 1846	3.05	2.4
下なや池	高屋町造賀字桑井 1033	1.6	0.036
原の池	高屋町造賀 2084-1	2.6	0.31
安信小池	高屋町造賀 2117	1.3	0.081
奥田池	高屋町造賀 4130	3.85	0.7
小畷下池	高屋町造賀 2192-2	0.7	0.05
野原池	高屋町造賀２６４１	3.6	18.9
天野池	高屋町造賀字松行 4970-2	1	0.456
下山池	高屋町造賀字上松行洞生谷	4	0.85
洞生上池（森慶）	高屋町造賀字上松行洞生谷	2.7	1.3
道免池(大谷池)	高屋町造賀字南大谷４７４７	5.7	19.46
池田池（３）	高屋町造賀 5817-3	3.4	0.385
下池	高屋町造賀 5816	3.2	1.2
平賀池	高屋町造賀 5829	2	0.38
池田池（４）	高屋町造賀 5581	1.5	0.5
畝本池	高屋町造賀 5573	0	0.66
花元奥池（１）	高屋町造賀 5576	1.9	0.7
花元奥池（２）	高屋町造賀 5578	2.7	2
在川池２号	高屋町造賀 6582	2.3	1.1
下池	高屋町造賀 5198	1.8	1.1
中池	高屋町造賀 5195	2.2	4
槙原池	高屋町造賀字松行 3392-1	3.1	12
久保谷池	高屋町造賀字久保谷６４３５	6.1	12.248
桝広前池	高屋町造賀 6278	2	0.55
加藤池	高屋町造賀 6162	1.7	0.5
実重池	八本松町正力 696	1	0.03
田中上池	八本松町正力 725	1.9	0.12
田中池	八本松町正力 730	1.8	0.12
政広池	八本松町篠 1404	2	0.07
田房池	八本松町篠 1073	7.1	8
末信池	八本松町正力 871-2	2.2	0.03
本谷池１号	八本松町正力 968	1.7	0.14

名称	町域名、番地	堤高(m)	総貯水量(千 m3)
本谷池３号	八本松町正力 977-2	1.5	0.05
近藤池２号	八本松町正力 1025-内	1	0.035
西池	八本松町正力 116	3.2	1.2
第二池	八本松町飯田 2114-1	5.5	9.375
早川池	八本松町米満 1143	0.9	0.3
内藤池	八本松町米満 1066	2.5	0.64
新池	八本松町東三丁目 2769-1	1.8	1.4
上新池	西条町寺家	2.3	2.951
古池	西条町寺家 4207	2.1	1.456
松尾池	西条町寺家 4520	3	1.89
河内東池	西条町寺家 4167	2.1	0.324
河内西池	西条町寺家 4257	2.5	1.17
四歩一池	西条町寺家 4546	3.2	9.06
団子池	西条町寺家	2.4	2.275
蓮池	西条町寺家	2.9	0.609
中の池１号	西条町寺家 4026	5.6	32
中の池２号(中の峠池)	西条町寺家 4022，4020，4021	4.8	44.625
茶折場池	西条町寺家 0483-2	1.9	2
兼貞池	西条町寺家	2.4	0.72
にしや池	西条町寺家 3457	2.4	6
脇池２号	西条町寺家 3487	1.9	0.154
脇池３号	西条町寺家	2.4	0.048
寺家池	西条町寺家 5863	3.2	1.44
金丸池	西条町寺家 544-1	4.6	2.7
馬洗池	西条町寺家 5871	3.25	2.5
羅観池付属池１号	西条町寺家	1.4	0.189
羅観池	西条町寺家	2.5	2.25
唐津池	西条町寺家 8143	3.7	11.73
唐津上池	西条町寺家 8142	3.3	1.956
下大道池	西条町西条奥田１８	3.2	3.6
中大道池	西条町寺家１９	4.2	8.44
上大道池	西条町西条 48-1	4	6.08
大地面池	西条町西条大地面	3.7	2.5
神池	西条町吉行２１８７	4.3	3.093
上西楽寺池	西条町吉行２２９４-１	3	5.182
下西楽寺池	西条町吉行 2293	5	6.93
福応山池	西条町吉行 1353	2.6	2.64
鐘鋳原池	西条町吉行１２８８-１	6.2	16.81

名称	町域名、番地	堤高(m)	総貯水量(千 m3)
上吉行池	西条町吉行１２４５	6.1	17.168
下吉行池	西条町吉行１２３２	4.25	20
新池	西条町吉行 174	6.8	12.15
湯川池	西条町吉行 1118	2.2	0.048
大無池	西条町吉行 0653	2.6	2.9
蓮池	西条町吉行 0813	9	2.752
広谷池	西条町土与丸	2.7	1.1
金森池	西条町土与丸１４１５	3.5	6.017
宮本池	西条町助実 1026	2.4	2
たや池	西条町助実 0821+0822	1.25	5
松原池１号	西条町助実 0801+0802-2	2.15	1.5
ついぬし池	西条町助実 0891-1	2	2
松原池２号	西条町助実 0787	1.5	0.19
人吾池	西条町助実	4.2	1.86
大平池	西条町助実	7.6	6.933
おもり池	西条町上三永	4.3	25
小池	西条町上三永	3.3	1.89
新谷池	西条町御薗宇 6686	1.6	0.192
寄兼池	西条町助実 1461	2.3	0.81
寺田池	西条町助実 1456+1457-2	2.3	0.468
山田池	西条町御薗宇 6039	2.1	0.41
池田池	西条町御薗宇 5768	1.7	1.5
蓮池小池	西条町御薗宇 5766	1.9	0.3
滝ヶ谷新池（タカタニの池）	西条町下三永	6.5	5.525
梅田池	西条町御薗宇 5732	1.7	0.28
神尾池	西条町御薗宇 5728-1	2.1	0.42
松賀池	西条町御薗宇５６４０	5.45	24
鍋屋池	西条町御薗宇５６２２	5.5	10.533
中池	西条町御薗宇５６２１	3.3	2.85
一本木池	西条町御薗宇５６１８	4.2	9.667
坪池上池	西条町御薗宇 5011	3.6	0.57
坪池下池	西条町御薗宇 5012	2.5	1.275
深溝池	西条町御薗宇 4881	1.8	0.187
久保田池	西条町御薗宇 4882	1.8	0.432
勝谷池	西条町御薗宇４９５５	3.5	8.653
勝谷下池	西条町御薗宇５１８２	2.4	5.051
長原池	西条町御薗宇 1489	3	0.24
宮本池	西条町御薗宇 1403	3.9	50

名称	町域名、番地	堤高(m)	総貯水量(千 m3)
中池	西条町御薗宇	3.5	5.1
大池（奥田大池）	西条町御薗宇 205	7.1	101.8
森永奥池	西条町下見	2.2	1.2
ほうろく迫池	西条町下見 0731	1.8	2
まんぼ池	西条町下見 0743+0744+0745	2.3	2.4
菅池	西条町下見 750	4.9	4.505
森永池	西条町下見７０３	6	18
三木上池	西条町下見 1312	1.6	0.125
三木池	西条町下見 1321	2.3	0.252
荒神池	西条町下見 1358	2.4	0.151
瓢箪池	西条町下見 1367	2.2	3
長池	西条町下見 1366	3.8	7.803
砂池	西条町下見 1363､1364	4.6	4.4
砂池上池　（かしんぼういけ）	西条町下見 1362	3.3	2.4
湯池	西条町下見 1360	2.4	3.6
吉池	西条町下見 1620	3	2.377
四方池	八本松町原 7686	2	1.88
石風呂池	八本松町東三丁目 2093 番地	1.6	0.348
きりこ池	八本松町飯田四丁目 1349-1	2	0.8
歌野原池１号	八本松町正力 2113	1.9	0.42
石井池	八本松町東三丁目 1336-2	1.6	0.171
西久保池	八本松町飯田四丁目 1347	1.4	0.9
松永池３号	八本松町飯田四丁目 1295	1.7	0.46
金谷池３号	八本松町飯田四丁目 1294	1.9	0.396
金谷池１号	八本松飯田四丁目 1290	0.8	0.23
松永池２号	八本松飯田五丁目 1253-1	2	0.8
佐々木池	八本松町飯田 1553	1.4	0.75
磯松池	八本松町飯田２丁目 1484-1	5	9.88
新矢池	八本松町飯田 1814	1.6	0.154
新池	八本松町飯田 1561	2.2	3.3
高橋池	八本松町飯田六丁目 1558	1.2	0.088
石井池４号	八本松町飯田六丁目 1234	2.6	0.78
蓮池	八本松町飯田五丁目 1202	2	0.819
松永池	八本松町飯田五丁目 982	3.8	0.259
松川池	八本松町飯田五丁目 906	2.4	0.8
かがつ池	八本松町五丁目 908	2.5	2.26
吉ヶ池	八本松町飯田五丁目 909	2.7	6
新池	八本松町飯田字深堂 11389	4.9	11.4

名称	町域名、番地	堤高(m)	総貯水量(千 m3)
一番池	八本松町飯田 1073	4.5	0.954
堀田池	八本松町宗吉字深堂 1389	2.1	3
宗吉池	八本松町宗吉井字出の口 123	1.7	3.38
西の窪池	八本松町飯田八丁目 1022-1	2	1.872
チュウコウヤ池	八本松町吉宗 71-1	1.1	0.088
菅田屋池	八本松町宗吉 54	1.5	0.41
坂屋池	八本松町飯田 665	1.3	0.076
長池	八本松町飯田字坂屋 643	3.3	0.84
東垣内池 2 号	八本松町飯田 428-1	1.7	0.153
東垣内池 1 号	八本松町飯田字中垣内 401 番 1	2.7	0.27
土井池	八本松町飯田字荒神谷 1440	3.2	1.23
荒神谷池	八本松町飯田字荒神谷 1442	2.3	0.425
カガツ池	八本松町飯田字壺 384-1	1.3	0.165
次郎垣内池	八本松町飯田 345	2.8	0.493
新開池	八本松町飯田 294	1.7	2.4
稲干場池	八本松町飯田 298	1.7	2.06
中の池	八本松町飯田字台 303	4.3	5.325
台池	八本松町飯田 304	2.9	1.6
奥の池	八本松町飯田 308	2.5	6.15
記念池	八本松町宗吉関平山 10163 番 2	8.2	4
奥村池 1 号	八本松町原 2273-1	1.1	0.048
大谷原池	八本松町飯田字大山 12044-1	6.7	10.96
昭和池	八本松町飯田 1810	4.7	1.1
新池	八本松町飯田 204	3.7	0.465
竹ノ内池	八本松東七丁目 2057	3.3	4.12
蓮池	八本松飯田五丁目 2271	1.8	1.98
七ツ池 2 号	八本松町東四丁目 2487	5.5	11.1
七ツ池 3 号	八本松町飯田 2940	4.4	6.6
車池	八本松町飯田字清水川 2249-1	3	4.4
新池	八本松町原９３４１-１	7.5	52.36
掛子池	八本松町原９３４０-１	10.3	56.353
尻池	八本松町原 9337-1	4.2	11.144
上新池	西条町寺家字奥迫 435	7.4	6.747
中池	西条町寺家	2.4	2.2
中新池	西条町寺家字奥迫 437-1	4.3	4.125
取池	八本松南 7-452	7	8.72
下新池	八本松南七丁目 453	4	6
景野池	八本松町原 8632	1.3	0.8

名称	町域名、番地	堤高(m)	総貯水量(千 m3)
吉岡池	八本松町原 9065	1.2	0.36
よし池	八本松町原 9007	1.6	1.309
丹後池	八本松町原 9077	2.1	3.9
板橋池 1 号	西条町寺家 545	1.2	1.248
板橋池 4 号	西条町寺家	2.8	3.5
清水迫池	西条町寺家字清水迫 479	4.3	18
しんかい池	八本松町原 9133	2.5	1.7
まこも池	八本松町原 9136-2	2.8	3.042
新池	八本松町原 9136-1	2.5	2.6
中の池	八本松町原 9135	2.3	1.2
寺屋敷池	八本松町原 9134	2.9	1.5
毛利池 1 号	八本松町原 2889	1.8	0.952
こうの池	八本松町原 2591	2.5	2.295
どうが迫池	八本松町原 2490	4	0.63
中森下池	八本松町原 2496	1.6	0.049
田中池	八本松町原 2456	3.2	0.265
中森上池	八本松町原 2484	2.1	1.8
平原上池	八本松町原 10284	2.4	0.595
平原中池	八本松町原 10289	2.4	0.682
平原下池	八本松町原 2469-1	2	0.731
石風呂上池	八本松町原 2468	3.7	1
石風呂池	八本松町原 2467	4.5	8.4
平原池 2 号	八本松町原 2406	1.8	0.277
中村池	八本松町原 2383	1.8	0.177
新佛台池	八本松町原 2081	2.6	0.714
さこ池	八本松町原 2047	3.8	0.88
新池 1 号	八本松町原 2070（共有地）	2.3	1.8
福本池 1 号	八本松町原 2054	2.5	1.26
福本池 2 号	八本松町原 10282-223	4.2	0.677
福本池 3 号	八本松町原 10282-222	3.3	3
砂留池 1 号	八本松町原 2061（共有地）	8.4	7.6
太郎坊池	八本松町原 1969	3.9	0.66
とびがさこ池	八本松町原 10128-31	3.8	3
仲村池	八本松町原 1965 番地	3.9	7.8
上森池 2 号	八本松町原 1885	1.5	0.14
新池 2 号	八本松町原 1884	4	4.5
砂田池	八本松町原 1626	3.8	0.95
砂留池 4 号	八本松町原 1534	3.2	0.836

名称	町域名、番地	堤高(m)	総貯水量(千 m3)
北迫池 1 号	八本松町原 1542	4.7	5.554
管川池 1 号	八本松町原 1532	4.7	0.606
砂留池 2 号	八本松町原 1425	3.9	2.554
あんごう池	八本松町原 1426	4.3	0.928
はす池	八本松町原 1431	2.9	0.749
山上池	八本松町原 1420	6.5	15.525
本峠池	八本松町原 10486-2	23	72
円福寺大池	八本松町原９６９	10.5	147.805
小池	八本松町原 845	1.9	0.12
佐々木池 3 号	東広島市八本松町原 10664	2.1	0.24
佐々木池 2 号	八本松町原 10660	0	0.3
佐々木池 1 号	八本松町原 10652	2.7	0.9
姫ヶ池	八本松町原 3967-1	6	60
尻姫池	八本松町原 3966-1	3.5	5.903
余曽池	八本松町原 3962-1	2.1	3.162
大池 1 号　（薬師大池）	八本松町原 1287	4.1	10.56
大本池	八本松町原 1258-2	2.1	0.02
五六池	八本松町原 3672	4	0.513
中間上池	八本松町原 3733	3	0.624
中間下池	八本松町原 3728	1.4	1
小間下池	八本松町原 3850-1	2.1	3.2
田原上池	八本松町原 5889	2.6	0.308
用ヶ池	八本松町原 5878-1	1.9	1.37
尾田下池	八本松町原 5886	2	1.224
尾田中池	八本松町原 1171-24	1.9	0.7
尾田上池	八本松町原 1171-23	2	0.714
景山池	八本松町原 3628	3.8	0.62
串山池 2 号	八本松町原 3545	1.1	0.21
試験場池	八本松町原 3316-12	0.8	0.164
新仏池	八本松町原 3409	1.9	0.495
向井池 1 号	八本松町原 3446	0.8	0.041
新田池	八本松町原 3448-1	1.2	0.12
日川池	八本松町原 7111	1.5	0.098
月野池	八本松町原	2.4	0.13
隠善池	八本松町原 7263	1.6	0.432
主谷池（西谷池）	西条町下見 2973	2.5	4.29
水戸上池	西条町下見 2952	4.5	0.871
水戸下池	西条町下見 2951	3.2	2.94

名称	町域名、番地	堤高(m)	総貯水量(千 m3)
ごりょう上池	八本松町原 6420	2.2	0.176
下見大池	西条町下見 2764	3.1	17.4
目田池	八本松町原字垣内６３３８	2	9.333
平賀下池	八本松町原 2862	1.7	0.504
平賀下池１号	八本松町原 11454-9	1.1	0.28
大昼原池	西条町下見字昼原 2856	3.5	2.592
カガツ池	西条町下見 2857	2.7	0.9
木下南池	八本松町原 6002	2	2
上田下池	八本松町原 6029	3.8	0.6
上城上池（光路上池）	八本松町原 5565	2.2	1.5
上城下池（光路下池）	八本松町原 5547	1.5	2.7
内川池１号	八本松町原 807	3.6	0.624
新池（長谷新池）	八本松町原１０７６２	6.3	47.3
長谷池	八本松町原１０７６４	11.5	114.2
大番池	八本松町吉川 687	12.2	18
新開池	八本松町原７５４-１	5.4	14.7
尻池	八本松町原 766	3.4	5.903
小関大池	八本松町原 765	7.2	21
竹内池３号	八本松町吉川 3656	1.5	0.15
かま池	八本松町吉川 3646-1，3646-2	2.3	1.2
砂ヶ池	八本松町吉川 3643-1､2	3.6	5.28
豊穣池	八本松町吉川５１０７-１	13.6	61.9
中池	八本松町吉川 5106	5.8	12
政中池	八本松町吉川 5776-5	3	4
栗ヶ窪池	八本松町吉川 5105	4.1	5.4
亀石下池	八本松町吉川 3214	3.4	3.366
安政池	八本松町吉川 5145	2.8	4.4
新ヶ池（新開池）（戸坂新開池）	八本松町吉川５２０２-１	8	26.856
栗重上池（栗重池）	八本松町吉川 3204	2	1.5
亀石池２号	八本松町吉川 3142	2	1.568
栗田池	八本松町吉川 3141	2.7	0.344
増ケ池	八本松町吉川 3084	3.2	4.3
上ノ原池	八本松町吉川 5385-25	1.5	0.567
新池	八本松町吉川 5576	5.3	8.4
長迫池	八本松町吉川	3.7	8.4
田島池	八本松町吉川 5591-41	3.2	3.24
根来池２号	八本松町吉川 177	2.1	0.15
山中池	八本松町原 4525	3.1	6

名称	町域名、番地	堤高(m)	総貯水量(千 m3)
新池	八本松町原 4520	3.8	9.751
ニ神池	西条町田口	1.6	0.28
本二神池	西条町下見字ニ神 3777	4	0.234
ためつみだ池	西条町下見字ニ神 3828	2.4	0.354
乙法池	西条町田口６１０-1	3.2	4.68
東１号池	西条町田口	3.5	1.809
かや池	西条町田口字井ノ邑 460 番 1	3.8	1
高巣池	西条町田口	3	0.266
池田上池	西条町田口 10584-7	2.8	0.3
池田下池	西条町田口 10584-6	3	0.23
まさ池	八本松町原 4609	0.7	0.05
深道池	西条町田口 880 地先	15	160
樋之掛池	西条町田口 979	2	0.87
吉郷大池	西条町郷曽字後迫２１５３	3.1	32.413
平田池	西条町郷曽字柏木 2147	3.9	0.405
六番池	西条町郷曽	3.6	3.51
四番池	西条町郷曽	2.5	0.256
三番池	西条町郷曽 4175	1.7	1.5
二番池	西条町郷疎４０７２	2.8	6.347
一番池	西条町郷曽 4069-1	3.9	16.727
から池	西条町郷曽	1.35	2.4
文ぞう池２号	西条町郷曽	3.3	0.336
上堂池	西条町郷曽	5.3	5.803
新池	西条町郷曽	2.7	2.04
水分池	西条町郷曽	2.8	6.406
下道池	西条町郷曽 1457	4.5	4.6
中ノ池	西条町郷曽	5.3	3.069
中ツボ池	西条町郷曽	4	4.043
奥の谷池	西条町御薗宇	1.8	1.5
三武池	西条町御薗宇 2612	3.8	0.744
アゴ池	西条町御薗宇　鏡山３丁目 2753-1	0.9	0.204
水取場池	西条境山３丁目	7	66.48
重松池	西条町田口西東子２２０８	5	11.25
なめら池	西条町田口字金清 2197-1	4	4.408
金清新池	西条町田口東がから 294	5	20
大池	西条町郷曽 436-5	6	27.72
宮の後池	西条町郷曽 442	1.5	6
新池	西条町郷曽 442	5	14.94

名称	町域名、番地	堤高(m)	総貯水量(千 m3)
白水池	西条町郷曽下原３４９７	4.5	19.182
中の池	西条町郷曽下原３４９６	4.4	2.683
砂原池	西条町郷曽字下原 3495	3	0.954
中井池	西条町郷曽字下原 3415-2	1	0.11
竹池	西条町郷曽字中原 3364+3362	7.5	0.48
山の下池	西条町郷曽 2854+2897	2.6	0.672
平宗下池	西条町郷曽	2.5	0.5
平宗上池（平原上池）	西条町郷曽	1.6	0.2
寺山奥ノ下池	西条町郷曽	3.65	7
寺山奥ノ上池	西条町郷曽	2.5	4
上垣内上池	西条町馬木	2.6	0.558
上垣内下池	西条町馬木 0376-1	2.5	0.897
上小迫池	西条町馬木	3.6	1.2
小迫池	西条町馬木	2.7	0.54
新池上池	西条町馬木	3	3
中城池	西条町森近字中城	8	10.89
椛ノ木池	西条町森近字椛木	5.5	3.65
片岡池	西条町	2.4	2
椛ノ木池１号	西条町森近 309	1.4	0.11
椛ノ木池２号	西条町森近 307	3.2	0.54
椛ノ木池３号	西条町	1.4	1.3
椛ノ木池４号	西条町森	3.9	0.559
椛ノ木池５号	西条町	3.1	0.504
大池	西条町大沢 178	4.1	18.16
新池	西条町長野	6.75	33
タンモトヤ池	西条町長野	0.9	0.8
松原池	西条町長野字松原 0154	2.2	0.78
新池	西条町福本	3.1	0.928
山内池	西条町福本 0970	2.3	0.748
中屋敷池	西条町大沢 150-1	2.9	0.193
歌原池	西条町福本 0164-3	2	0.605
野平池	西条町大沢	3.3	0.728
大谷上池	西条町馬木字山田平４４２	5.5	9.394
大谷下池	西条町馬木山田平４４１～２	3	4.399
池田池２号	西条町馬木	3.1	0.594
土井ノ内迫上池	西条町馬木	4.4	2.707
土井ノ内迫下池	西条町馬木 2824､2825	2.7	1.447
向田池２号	西条町馬木字向平原 0749	1	0.064

名称	町域名、番地	堤高(m)	総貯水量(千 m3)
岩原池１号	西条町馬木 0635	1	0.121
大迫下池	西条町大沢字大迫山 6	4.1	7.107
大迫池	西条町大沢字堀越５９５	5	33.098
苅山池	西条町大沢字苅山 1101	4.2	3.42
西ヶ谷池	西条町大沢 89-3	3.8	4.454
下池	西条町大沢 0875	2.6	1.513
扇ノ（口）池	西条町大沢字上比 871-1，107-2	3.5	6.6
西せり原	西条町森近字修江原 0239	2.9	1.95
東せり原	西条町森近字修江原 0240	2.4	1.11
下新池（松原池）	西条町森近松原１５５	3.5	4.7
新池	西条町森近字松原１９４	3	14.5
上池	西条町森近字石風呂７５１	6.5	10.72
中池	西条町森近石風呂 749-1	4.6	4.011
下池	西条町森近字石風呂 747	3.4	5.792
若山池	西条町森近	7.8	1.62
石風呂池	西条町森近 0716	3.9	1.152
上池	西条町森近	5.3	1.49
中池	西条町森近字徳市谷 0608	2.6	1.54
下池	西条町森近字徳市谷 0609	2.5	0.854
やたら下池	西条町森近字徳市谷 0578	3.9	0.54
上池	西条町森近 0573	3.7	0.59
荒木池	西条町森近字徳市谷 0574	2	0.25
下池	西条町森近 0570	3.2	0.45
下五反正池	西条町森近字光重 1435	4	0.788
七又池	西条町森近	5	11.4
カガツ池	西条町福本	3.2	4.988
和田平池	西条町福本	2.7	1.92
千年池	西条町下三永 2223	4.3	100
上田池	西条町下三永 2412	2.3	0.24
まかっと池	西条町下三永未釜８０５	4.5	3.822
東の池	西条町下三永 2373	2.7	2.3
未釜池	西条町下三永 0455-55	4.7	0.809
第２千足池	西条町福本 237-1	17	125
大池	西条町下三永	5.7	16.403
杉井池	西条町下三永 3618	1.9	0.405
下池	西条町下三永 3388	1.8	0.24
寺池	西条町下三永	3.1	1
西田下池	西条町下三永 3691	2.6	0.286

名称	町域名、番地	堤高(m)	総貯水量(千 m3)
上池	西条町下三永	2.2	0.677
中池	西条町下三永	0	0.545
下池	西条町下三永	3.3	0.855
午王宇原池	西条町下三永 0730-6	1.8	1.4
肥谷上池	西条町下三永 2960	2.3	0.333
藤原池（旧　肥谷下池）	西条町下三永 2958+2965	1.8	0.868
肥谷下池（旧　藤原池）	西条町下三永 2957-1	1.5	0.363
徳明池２号	西条町下三永 0816	2.5	0.756
徳明池１号	西条町下三永字午王曽原 0817	2.8	1
菅池	西条町下三永 3003	2.9	1.98
寺岡池１号	西条町下三永 1071	4.9	0.828
七ツ池２号	西条町御薗宇 3751	3.1	1.837
七ツ池４号	西条町御薗宇 3754	2.25	2
七ツ池３号	西条町御薗宇 3755	2.75	6
七ツ池１号	西条町御薗宇 3757	1.9	1.8
上田池	西条町御薗宇 10723-2	2.8	0.476
秀の池	西条町御薗宇３９２５	5	27.668
十文字池	西条町御薗宇 3891	4.4	0.946
乙池	西条町御薗宇３９６１	4	9.567
アレチ池３号	西条町下三永	2.6	0.455
アレチ池１号	西条町下三永	2.3	1
坂本池１号	西条町下三永	3.3	2
打田池２号	西条町下三永	2	0.717
打田池１号	西条町下三永 0738	2	0.101
山田池	西条町下三永 0676	1.6	0.128
宮ノ首池	西条町下三永	3.8	1.8
千鳥池	西条町下三永	6.3	3.574
音池	西条町下三永 82-2	3.9	1.9
信藤池	西条町下三永本頭 149	1.9	0.4
持ノ手池	西条町下三永２６	6.5	7.219
末中池２号	西条町下三永	2.5	1.5
末中池１号	西条町下三永 0006	1.8	0.269
やすとも池１号	西条町上三永 1934-2	1	0.043
京塚池	西条町下三永 3129-4､5	3	2.451
池田池	西条町下三永	4.5	15.4
青木池	西条町下三永３３６９	2.9	10
松山下池	西条町上三永 2665	1.5	0.8
松山上池	西条町上三永 2653-19	1.55	0.7

名称	町域名、番地	堤高(m)	総貯水量(千 m3)
有川池	西条町上三永 2652-1	1.4	0.315
有本池	西条町上三永 2539-2	0.5	0.066
景山池	西条町上三永 2547	2.6	0.6
坊河内池２号	西条町上三永 2389-6	3.3	0.435
京面池	西条町上三永 2310	5	6.409
中屋池	西条町上三永 10083-9	7	0.836
山根池	西条町上三永 2264	2.9	0.578
西野池	西条町上三永 2258	1.1	0.74
畠中池	西条町上三永	2.4	0.486
小田池２号	西条町上三永	3	0.96
古池上池	西条町上三永	4.15	3.5
古池下池	西条町上三永	4.3	10
宇出庵池	西条町上三永 1297	3.25	4.5
清水池	西条町上三永	2.6	0.312
正田池	西条町上三永 1391	5.9	12.524
塚迫池	西条町上三永 1566	3.8	1.98
塚迫上池	西条町上三永 10711	3.4	2.046
大迫池	西条町上三永	4	6
田之迫池	西条町上三永	9.2	20
鯉ヶ原池	西条町上三永	6.2	19.298
田尾池	西条町上三永５７７	5.6	16.9
平谷池	西条町上三永 1193	3.2	0.63
三六池	西条町上三永 0742	2.1	0.773
岡本池	西条町上三永 643	1.9	0.3
原池１号	西条町上三永 0753	2.7	1.04
原池	西条町上三永 0102	3.7	0.386
西尾池１号	西条町上三永 0038	3.4	1.656
中垣内池	西条町上三永 3431	1.8	0.189
山池	西条町御薗宇	5.9	3.15
大町上池	西条町御薗宇 4773-1	2.6	8.129
京塚池(大町下池)	西条町御薗宇新シ 4772	4.5	11.4
新池（政田池）	西条町大時御薗宇 1313	3.7	2.09
宮の前池	西条町御薗宇字宮本 1388-1	4.3	1.635
沢原池	西条町御薗宇字田丸 2224	2.7	1.248
別埜池	西条町御薗宇２１９６	3.7	6.413
山根池	西条町上三永字岩崎 3520	3.6	0.48
高尾新池	西条三永三丁目	5.9	20.692
砂留池	西条町下三永	2.9	2

名称	町域名、番地	堤高(m)	総貯水量(千 m3)
七ツ池６号	西条町下三永 0274-2	2.7	0.65
足利池	西条町下三永字国丸 1367	1.7	0.36
又池１号	西条町下三永字国丸 1321	2.6	3.6
又池２号	西条町下三永字国丸 1331	3.3	0.828
小池	西条町下三永字国丸 1324	1.5	0.36
新開池２号	下三永２５８２	3.5	9
千足池	西条町福本 346	16	480
上原池１号	西条町福本	2	0.108
上原池２号	西条町福本	2.4	0.13
上原池３号	西条町福本	2.9	0.576
上原池４号	西条町福本	1.6	0.1
竜上池１号（いせごうち１号）	西条町福本	4.25	12
竜上池２号（いせごうち２号）	西条町福本 10053	4.8	5.4
砂留池	西条町福本	2	0.484
歌原池	西条町大沢 0163-2	2.8	0.456
歌原池（永谷池）	西条町大沢字下長野	3.9	0.204
歌原池	西条町大沢 10149	4.3	0.56
もの池	西条町大沢字三升原 1116	2.7	2.868
明鐘池	西条町田口	10	30.897
武士谷池	西条町田口	2.3	0.456
新池	西条町田口	3.15	6
武士の池１号	西条町田口７１２	3	12.5
長池	西条町下見 2645	3.3	5.12
昭和池	西条町寺家	3.7	2.683
歳面池	西条町寺家	1.9	6
竜島池１号	西条町寺家	2.3	0.72
大沢田池	西条町寺家４１０１	5.4	80.833
谷池	西条町寺家 371	2.3	0.4
後谷池	西条町寺家	2.8	1.176
宮池３号	西条町寺家 2921	6.8	2.112
新池	西条町寺家	3.5	3.174
宮池１号	西条町寺家字宮迫 2919	2.7	2.333
狩谷池	西条町寺家字宮迫 2901	3.2	1.785
刈又池	西条町寺家１３１-１	6.8	94
刈又下池	西条町寺家 130	5.4	8.775
西ケ谷尻之池	西条町寺家字西ケ谷 117	9.9	75
長沼池	西条町寺家	2.9	15
柏原谷池	西条町郷曽	3.9	2.8

名称	町域名、番地	堤高(m)	総貯水量(千 m3)
平林池（西山池）	西条町郷曽	3	0.3
市川池（西山池）	西条町郷曽	4.2	0.16
市川池	西条町郷曽	3	1
山田池	西条町郷曽 36	3	1.02
滝原池	西条町郷曽荒谷平吾郎 1136-6 付近	4.75	77
小田山池	西条町郷曽	15.6	187
小山池	西条町郷曽 10213-1	2.6	0.42
柏原池２号	西条町郷曽	4	0.368
武士池３号	西条町郷曽	1.55	4.5
田房池	八本松町大字篠 1514 他	16.5	126
少年院上池	八本松町原（山）	3.4	0.95
奥の谷中池	八本松町原	1.6	0.105
山中池２号	八本松町原 11196	2.5	0.18
新生園上池	八本松町原（山）	3.2	0.285
上田上池	八本松町原 5890	1	0.35
上田下池	八本松町原 5875	2.7	0.468
河内田池	八本松町原（山番地）5950	3.4	1.48
上竹池	八本松町原	2.9	0.603
新ヶ池	八本松町吉川 627	4.6	8.63
岡迫池	志和町奥屋 1183-1	1.5	0.288
中田池	志和町奥屋 1183-3	1.3	0.32
片山池	志和町奥屋 916	3.3	0.28
下村池	志和町奥屋 2195	1.8	0.11
立石池	志和町奥屋 2260-1	2	0.3
杉田池	志和町奥屋 2247-1	1.1	0.084
奥屋側池４号	志和町奥屋 2818	0	0.798
奥屋側池３号	志和町奥屋 2297	0	0.85
立本池	志和町奥屋 2358-1+2359-1	1.8	0.63
武田池	志和町奥屋 2873-2	2	0.63
奥屋側池１号（水尾池）	志和町別府 2500	3.6	4.8
榎の山池	志和町奥屋 9-1	3.2	1.9
赤星池	志和町奥屋 185-348+195-222	10.7	10.8
松崎池	志和町奥屋三城山	3.9	4
多尾池	志和町奥屋 1798	2	3
島田池２号	志和町奥屋 404-3	4.5	2.1
島田池３号	志和町奥屋 404-4	3.2	1.125
平原下池	志和町奥屋 1418	4.5	1.188
平原上池	志和町奥屋 1452-1	4.4	1.98

名称	町域名、番地	堤高(m)	総貯水量(千 m3)
大谷山上池	志和町奥屋 453-124	3.4	2
森山池	志和町奥屋 1566	3	0.84
坪井池	志和町奥屋	2.3	0.077
富田池	志和町奥屋 589-3	2.1	0.585
新池	志和町志和西 552-5	5.2	2.5
上池	志和町志和西 550	1.6	0.53
中池	志和町志和西 549	2.8	0.72
吉本池２号	志和町志和西 2297	1	0.32
松島馬池	志和町志和西 588-30	2.2	0.3
大山池	志和町志和西 1995	1.6	0.288
八条池	志和町志和西 1749	2	0.624
どんこの池	志和町志和西字壱之山 10642	4.5	3
御立池	志和町大字志和西字壱之山 631 番	2	1.3
宍戸の池	志和町志和西 10630-2	3.2	4.3
松子迫池	志和町別府 446	3.4	2.2
久保池２号	志和町別府 329-3	1.6	0.068
森田池	志和町別府 390	1.7	0.088
岸田池	志和町別府 176	1.2	0.144
久保池	志和町別府 184-1	1.1	0.208
若月池	志和町別府 450 内	2	0.252
宮川池	志和町別府 639	1.4	0.104
荒神下池	志和町別府 1013	1.4	0.175
新池	志和町冠 1298	3.3	2.34
ソウジロ池	志和町冠 1594	3.9	1.5
原池	志和町冠 1636	3.9	4.6
上池（蔵田池）	志和町冠 1481	3	0.42
三角池	志和町冠 2797-3	1.9	0.44
段祇池	志和町冠 1092	3.6	7.2
六百池	志和町七条椛坂 1268 番地	4.1	8.8
方釈池	志和町冠 926	1.8	0.12
近藤池１号（近藤池）	志和町冠 707	1	0.08
近藤池２号（金剛谷池）	志和町冠 710	5	0.76
池乃本池３号	志和町冠 717-1	1	0.2
桧垣池	志和町冠 755	1.6	0.312
前原池	志和町冠 663	5.7	6.4
前原上池（細川池）	志和町冠 654-1	2	0.38
やまおか池	志和町冠 2637	3.8	2.2
えべす池	志和町冠 2648	2.3	0.143

名称	町域名、番地	堤高(m)	総貯水量(千 m3)
どんでん上池	志和町冠 2830	3.6	2
まつおか池	志和町冠 2680	2.1	0.05
政光池５号	志和町冠 2483	2.7	0.3
買収池１号	志和町冠 540	2.4	1.4
久保田池	志和町冠 506	2.1	0.112
買収池４号（新池）	志和町冠 137-2	19	0.987
近藤横池	志和町冠 2528-1	3	0.3
新池	志和町七条椛坂 2746-2	3	3.8
亀崎池（嵯屋池）	志和町冠 65	3.6	3.708
森安池	志和町冠 31-1	8	14.5
ゴルフセンター下池	志和町冠 1814+1815	4	0.25
小池	志和町七条椛坂 1240	2.9	1.5
大谷池１号	志和町七条椛坂 2701	3.7	1.4
大谷池２号	志和町七条椛坂 2757	3.1	0.675
今井谷池１号	志和町七条椛坂 1352	4.1	1.7
西蓮寺池１号	志和町七条椛坂 1246	2	0.38
西蓮寺池２号	志和町七条椛坂 1244	4	0.68
七条池	志和町七条椛坂 1373	1.7	0.25
釜迫池	志和町七条椛坂 1780-2+1781	4.4	5.7
共同池	志和町七条椛坂 619	3.7	2.2
岡田池	志和町七条椛坂 949	1.9	0.32
田島池１号	志和町七条椛坂 2117	2.1	0.3
田島池２号	志和町七条椛坂 560 の内	3.8	0.76
田島池３号	志和町七条椛坂 2101-2	2	0.128
宗貞池３号	志和町七条椛坂 2041	1.1	0.08
宗貞池５号	志和町七条椛坂 2173	2.5	0.32
徳永池１号	志和町七条椛坂 2142-1	2	0.15
徳永池２号	志和町七条椛坂 2172	5	0.39
椛坂池	志和町七条椛坂 543	3	0.45
宮賀池	志和町志和堀字出口 4817	1.5	0.6
大刀山池	志和町志和西 2465	2.3	1.1
ひょうたん池	志和町志和堀　地番なし(官有林内)	2	0.56
下池	志和町志和堀　地番なし(官有林内)	4.5	5
沖田池	志和町志和堀字皇子谷 2566	0.8	0.052
大池	志和町志和堀字後休 4078	4.2	2.6
上池	志和町志和堀字後休 4082	4	3
原池	志和町志和堀字出口 4819-2	2.4	0.48
宮の前池	志和町志和堀字出口 4825-2	2.4	0.168

名称	町域名、番地	堤高(m)	総貯水量(千 m3)
森田池	志和町志和堀字後休 4006	4	0.27
浜田池	志和町志和堀　地番なし　1153 の 125	2.3	0.42
藤岡池１号	志和町志和堀字免沖 4420-3	1.1	0.009
木島下池(藤岡池（２）)	志和町志和堀字免沖 4407-9	1.6	0.08
福本池２号	志和町志和堀字免沖 4355	1	0.03
新池	志和町志和堀 0512-2	3.6	1.5
伊関の池２号	志和町志和堀字原 3809-3	2.3	0.09
沢田池	志和町志和堀字谷政 1110-1	3	0.286
今田池	志和町志和堀字横田 0786	2	0.26
有屋下池	志和町志和堀字横田 0610	4.2	4.4
有屋中池	志和町志和堀字横田 611	1.7	0.78
有屋上池	志和町志和堀字横田 0613	4.6	2.2
大地面下池	志和町志和堀字皇子谷 2548	5.3	1.9
大地面上池	志和町志和堀上和田山 10500	4.9	2.4
志里地田池（今田池）	志和町志和堀字今田 0862	3	4.05
新池	志和町志和堀字間鳥羽山	7.7	4.2
旧池	志和町志和堀字谷政 1183	2.6	1
今川池	志和町志和堀字谷政 1120	1.6	0.24
あくり坂池	志和町志和堀字住力 2441	3.5	7.2
角池	志和町志和堀字住力 2455	5	3.8
岡田池１号	志和町志和堀字住力 2341	1.5	0.108
佐々木池	志和町志和堀字住力 2314-2	1.9	0.208
佐々木池３号	志和町志和堀字住力 2306	1.5	0.27
森本池１号	志和町志和堀字南迫 2202	1.5	0.103
森本池２号	志和町志和堀字南迫 2198	2.4	0.2
六部池	志和町	4.6	3.6
植木池１号	志和町志和堀字阿蔵谷 1832-1	1.8	0.216
渡辺池１号	志和町志和堀字南迫 2137-2	1.4	0.064
升川池１号	志和町志和堀字阿蔵谷 1869	1	0.084
升川池２号	志和町志和堀字阿蔵谷 1922	1.4	0.06
新池	志和町志和堀字皇子谷 2503	4	6
青池	志和町志和堀字皇子谷 2474	8.4	6.6
京免池	志和町志和堀字皇子谷 2527	4.1	1.4
佐々木池１号	志和町志和西 1198	3.1	0.78
井上池	志和町志和西 2542-1	3.5	0.34
生塩池	志和町志和西	2.6	0.132
八條原池	志和町志和西 645-18	3.5	2.2
永見池	志和町志和西 21-2	3.4	1.6

名称	町域名、番地	堤高(m)	総貯水量(千 m3)
正金池	志和町志和西 220-3	2.3	0.43
大正池	志和町志和西 273	5	3.3
秋森池	志和町志和西 293	3.6	1.5
井田池２号	志和町志和西 346-2	1.3	0.16
近藤池	志和町志和西 393-2	2.7	0.385
松島池１号	志和町志和西 428	2.3	0.24
松島池２号	志和町志和西 399	1.7	0.207
湯谷下池	志和町志和西 751	4.1	4
湯谷新池	志和町志和西 767	3.3	2.7
小野池	志和町別府 184-1111	16	570
道上池	志和町別府 1243	1.9	0.36
浅田池２号	志和町志和東 1652	2	0.088
梅田池１号	志和町志和東 1792	0.8	0.045
清老池１号	志和町志和東 3102	1.7	0.198
野池	志和町志和東 727-1	3.8	0.3
山田池	志和町志和東 653	4.1	0.048
砂見池	志和町志和東 635-1	1.5	0.252
桜木上池	志和町志和東 631-2	1.1	0.03
川本池	志和町志和東 638-1	2.4	0.198
井上池	志和町志和東 1024	1.2	0.156
奥池１号	志和町志和東 1521	1	0.065
奥池２号	志和町志和東 1579	3.7	2
脇坂池１号	志和町志和東 1424	0.7	0.11
ヨシシヤ下池	志和町志和東 1327	5.6	3.3
蓮池	志和町志和東 1239-3	1	0.075
山神池	志和町志和東	4.2	0.104
根深池	志和町志和東 3467	1.4	0.12
並滝寺池	志和町志和東９８８-３	14.5	598
長松池１号	志和町志和東 111-2	3	1.4
長松池４号	志和町志和東 125	2	1
川野池	志和町志和東 142-1	2	0.75
長松池７号	志和町志和東 339-1	1.8	0.2
長松池８号	志和町志和東 318	1.6	0.184
内川池１号	志和町志和東 4151	3.1	0.56
松永池１号	志和町志和東 3928	1.7	0.088
時宗大池	志和町志和東 3933	6	0.5
隅田池	志和町志和東 3102-2	1.6	0.1
グランド下池	志和町志和東 3018-1	1.7	0.45

名称	町域名、番地	堤高(m)	総貯水量(千 m3)
宮本池１号	志和町内 397	3.5	0.675
金本池	志和町内 407	2.1	0.08
新池	志和町内 133-2+135	2.4	1
もや池	志和町内 184	2.5	1.1
家の横池	志和町内 199+205-1	1.8	0.18
加藤池２号	志和町内 2525	1.9	0.3
瀬戸田池	志和町内 1641	4.5	0.76
大津池１号	志和町内 1554	2	0.104
大津池２号	志和町内 1563 の 1/2	2.9	0.32
大津池３号	志和町内 1563 の 1/2	2.9	0.26
三好池	志和町内 1714-1	5.2	0.7
野路池１号	志和町内字野路 1003-91	3.3	4.2
浅原池	志和町内 1335	1.5	0.048
堂床池１号	志和町内字虚空蔵 0990-29	3.6	4
堂床池２号	志和町内字虚空蔵 0990-30	4.2	2.5
平山上池１号	高屋町造賀	1.6	0.12
平山上池２号	高屋町造賀	2.1	0.2
新池	高屋町造賀	4	12
木原池	高屋町高屋東 2681-3	1.3	0.064
樋口池２号	高屋町高屋東 2700	2.5	0.26
大池の上池（大昼原池）	西条町下見 2803	1.2	0.084
山脇上池	西条町下見 2848	2	0.17
から池	西条町田口	3.6	0.7
三角池	西条町田口古河 792-1	1.5	0.119
谷の上池	西条町田口 0595-5	2.4	0.08
中野池	西条町田口	3.5	0.18
山谷池	西条町上三永 1344	0.9	0.05
山田池（下）	西条町下三永 2507	4.8	0.9
田口池２号	西条町大沢 1127	2	0.45
宮の上池１号	西条町大沢 1165	1.7	0.28
少年院池３号	八本松町原	3.1	0.56
藤川横池	八本松町原 4581	0.8	0.28
広島学園池	八本松町原	1	0.27
市條池１号	八本松町吉川 3805	1.4	0.07
市條池２号	八本松町吉川 3564	2.1	0.1
宮の下池	八本松町飯田 2289	2.8	1.1
有光上池	八本松町飯田 4545	1.1	0.096
国道上池	八本松町飯田 228	2.9	0.75

名称	町域名、番地	堤高(m)	総貯水量(千 m3)
古池	八本松町飯田 227	2.4	0.9
佐々木上池２号	志和町志和東 2977	1.9	0.25
佐々木下池２号	志和町志和東 2952-1	1.9	0.221
金児池	志和町志和東	0.6	0.07
野村池	志和町志和東	3.1	0.57
木下池	志和町志和東 334-2	2	0.067
福本池３号	志和町志和堀字免沖 4352	2.2	0.24
岩岡池	志和町志和堀字上和田山 0512	0.8	0.06
新出池	志和町志和堀字大谷山 0791-5	2.9	0.51
墓の下池	志和町志和西	1.4	0.3
奥屋大池	志和町奥屋 229	3.1	2.2
金谷池２号	八本松町飯田四丁目 1293	2	0.22
前ノ池	高屋町杵原 2013	2	0.182
堀田池	八本松飯田五丁目 1254	2.1	1.592
米池	八本松東五丁目 2255	2	2.25
カガツ上池	八本松町原 6349	2.3	1.695
宮下池	西条町下見字ニ神 3790	2.6	0.6
上五反正池	西条町森近 0466	2.3	1.248
同道池（２）	高屋町貞重 2304	0	0.4
正原池	高屋町杵原 1498	3.5	2.4
モメ池	西条町助実字八反田 186	3.5	0.5
椛の木ダム	八本松町吉川 5779-20	26.8	210
やすとも池２号	西条町上三永 1933-1	0.7	0.043
良仙新池	志和町志和東 4814-5	1.3	0.023
蔵田池	高屋町杵原 2361 他	14.5	64
道免池	高屋町杵原 1920	14.2	50.3
胡麻谷池	高屋町杵原 1616 他	14.5	104.5
角脇池	西条鏡山１丁目 531-2 他	14.4	173
志和流通１号池	志和流通１丁目８	11.3	19.33
テクノタウン２号池	西条西大沢２丁目	6.6	13.26
中井池	志和町内 200	2.9	0.039
西原池	志和町志和東 552	1.3	0.013
竹野池	志和町志和西	2.2	0.081
上田池	志和町志和堀 1298	1.3	0.044
河野池	八本松宗吉 10006	1.8	0.017
井上池２号	志和町冠	2.2	0.051
熊谷池	八本松町正力 899-1 付近	1.1	0.02
北平池	志和町志和東	2	0.08

名称	町域名、番地	堤高(m)	総貯水量(千 m3)
舛田池	志和町七条椛坂字峠田 637-2	2.3	0.005
上本池	志和町七条椛坂 10168-1	4.1	0.232
榎池	志和町七条椛坂 528	3.5	0.245
上条池	志和町奥田	5	2.04
阿原池 1 号	志和町志和東	7.6	5
松前池	志和町内東隠地 2802 番	1.9	0.041
井上池	志和町志和東	1.8	0.289
小関池付属池	八本松町原	2.7	0.36
菅原池	八本松原 2763	1.5	0.047
堀内池	八本松町原 2097-1	1.1	0.044
正司池	八本松町原 10387-1	1.5	0.036
新池	八本松町吉川	5.1	19.6
島田池 1 号	八本松吉川 1021	2.5	0.025
島田池 1 号	八本松町吉川 1035	2.7	0.018
島田池 2 号	八本松町吉川 1040-4	0.4	0.002
綿谷池 1 号	八本松原 3487	1.3	0.014
綿谷池 2 号	八本松原 3488-3	1.7	0.051
綿谷池 3 号	八本松原 3492	1.2	0.014
平松池 1 号	八本松町原	2.5	0.225
須久茂池	八本松町	4	4.28
佐々木池	八本松町原	1.9	0.036
好満池	高屋町小谷 2204	4	1.8
松岡池	高屋町杵原 856-3	1.2	0.014
岡田 1 号池	高屋町稲木 203	1.3	0.024
田上池	高屋町小谷	2.3	0.103
中本池	高屋町小谷 930-2	3.5	0.02
第四工区溜池	高屋町造賀 3607	2.4	0.207
加藤池	高屋町造賀 5594	2	0.032
古川池	高屋町造賀 5867-1	0.9	0.006
貞森 2 号池	高屋町高屋堀 1663-3	1	0.005
重井池	高屋町高屋堀	1	0.007
岡田 2 号池	高屋町稲木 205-1	1.2	0.022
歌原 1 号池	西条町大沢	1.2	0.024
歌原 2 号池	西条町大沢 164	2.7	0.135
第 2 新池	西条町下三永 10732-3	3.3	2.061
肥谷池	西条町下三永 10808-2	3	0.016
歌原 3 号池	西条町大沢 113	3.2	0.082
吉行新池　（万願寺池）	西条町吉行	3.7	0.456

名称	町域名、番地	堤高(m)	総貯水量(千 m3)
池田池	西条町御薗宇字上松賀 5803	2.3	0.253
松原池（中屋睡蓮池）	西条町助実字森ノ下 402-5	2	0.05
宮信池	西条町御薗宇宮本 1361	1.1	0.16
七ツ池	西条町御薗宇 3753	1.8	0.212
七ツ池 1 号	西条町御薗字	1	0.123
岡田池	西条町下三永	2.6	0.191
石田 1 号池	西条町郷曽	2.1	0.048
石田池	西条町郷曽 76	3.1	0.692
中田池	西条町郷曽 850	0.9	0.003
脇池	西条町田口 710	0.4	0.025
あやめ池	八本松町原 8956	2	0.092
速池	西条町御園宇 10790	4.5	5.9
兼平池	豊栄町大字清武字未地 1946	2	1.064
邑岡池	東広島市西条町下三永前境 10236-8	2.9	0.435
穴ケ迫池	西条町上三永	7.1	6.208
山成池	安芸津町	2	1.4
古池	高屋町大畠塚ノ岡 647	3.2	0.507
夫婦上池	八本松町米満 10371-1	4.5	4.2
夫婦下池	八本松町米満 10371-1	3.1	4.14
藤原池	安芸津町木谷伏尾 10580	2	0.15
竹内 3 号	河内町小田竹内 1071-1	2.5	1.3
磯松 1 番池	黒瀬町国近磯松 97	3.5	0.6
磯松 2 番池	黒瀬町国近磯松９０	2.8	0.6
磯松 3 番池	黒瀬町国近磯松 89-1	4	0.8
磯松 4 番池	黒瀬町国近磯松 89-2	4	0.5
平木大池	黒瀬町国近字平木山１９２	7.3	12.31
二番池	黒瀬町国近字平木山１９１	5.7	7.46
太夫田池	黒瀬町国近字平木山１９０	9	17.38
新池	黒瀬町国近平木山 189	6.5	8.6
重光池	黒瀬町国近平木山 188	6.5	3.2
宮ノ前池	黒瀬町小多田宮ノ前 386	2.5	3
三ツ池 1 号	黒瀬町小多町字堤カケ１２	9.1	8
三ツ池 2 号	黒瀬町小多田字堤カケ 13-1	4.5	3.03
三ツ池 3 号	黒瀬町小多田字堤カケ 13-1，13-2	5	1.3
田渡池	黒瀬町大字小多田字田渡１８	6.5	6.3
梶谷迫池	黒瀬町国近松崎 475	4	4.5
ひょうたん池	黒瀬町国近向松崎５８７	2.5	0.5
河名池	黒瀬町小多田大坪平４７１	3.2	0.57

名称	町域名、番地	堤高(m)	総貯水量(千 m3)
宗近２号池	黒瀬町小多田大坪平 493-1	2.5	1.179
谷口池１号	黒瀬町国近宇根岡７８３	2	0.12
山根池	黒瀬町国近夫婦岩１１４６	1.5	0.1
谷信池	黒瀬町国近夫婦岩１１１９	2.5	0.16
辰原池	黒瀬町国近石ケ角２０３０‐２	2	0.05
谷本池１号	黒瀬町国近尾無谷２０８６	1.8	0.17
上垣内１号池	黒瀬町国近坊ノ原 1994	4.6	7.82
上垣内２号池	黒瀬町国近坊ノ原１９９３	3.6	0.9
上垣内３号池	黒瀬町国近近北馬ノ瀬 459	4.5	1.2
上垣内４号池	黒瀬町国近坊ノ原 1990	5	3.2
印藤池	黒瀬町国近砥石川１６９８‐８	2.5	0.85
中村池	黒瀬町国近新開６４３‐３	4.5	0.45
印平池	黒瀬町国近砥石川１７１４	1.8	0.38
印平池	黒瀬町国近北平茂助山 501-13,17,18	2	0.3
中村池	黒瀬町国近砥石川１７１３‐１	1.7	0.344
砥石川池	黒瀬町国近北平助川 488-14	5	2.9
網川池１号	黒瀬町国近北平茂助山	2.9	0.747
網川池２号	黒瀬町国近北助山 502-23	6	0.9
耕地整理１号池	黒瀬町国近北平茂助川 502-24	6.5	1.2
新開池	黒瀬町国近新開１５９０-１	4	9.09
徳久保池	黒瀬町国近徳久保 1557	4	3.8
保田西耕地整理池	黒瀬町国近北平岩マク山	6	0.32
柳国池１号	黒瀬町宗近柳国四ツ塚 1309	5	3.8
本谷１号池	黒瀬町小多田本谷６４８	2	0.2
本谷２号池	黒瀬町小多田本谷６４６	3	0.38
本谷３号池	黒瀬町小多田本谷６４０	2.3	0.08
北原池	黒瀬町小多田本谷６３０	1.8	0.08
倉ケ迫池１号	黒瀬町国近倉ケ迫１３６４	2	0.38
塔平池	黒瀬町宗近柳国塔ノ平３３	2	0.42
竹保池	黒瀬町小多田山下 1268	3	1.3
宮木池１号	黒瀬町宗近柳国宮木 1326	4.5	1
兼光池	黒瀬町宗近柳国字山根垣内 1598	10	56.7
刈又池	黒瀬町宗近柳国字北迫 1866	4.4	12
高藤池１号	黒瀬町宗近柳国字清躰寺 348-2	5.5	5.79
高藤池２号	黒瀬町宗近柳国清射寺 346-7	4	1.9
田中池１号	黒瀬町南方字中山１２６８-２	2.8	1
田中池２号	黒瀬町南方字中山１２６８-３	2.5	1.8
古川池（古川池大池）	黒瀬町南方字中山１２６８-４	4.5	7.28

名称	町域名、番地	堤高(m)	総貯水量(千 m3)
下原下池	黒瀬町宗近柳国原ケ迫２１２１	2.5	0.18
木原上池	黒瀬町宗近柳国原ケ迫２１７０	2.7	0.2
木原下池	黒瀬町宗近柳国原ケ迫２１６９	2	0.14
木原新池	黒瀬町宗近柳国原ケ迫２２０４	3	0.15
五郎ケ角池１号	黒瀬町宗近柳国五郎ケ角 2367	4	18.9
鈴木池	黒瀬町宗近柳国竹野平２４０７	2.3	0.18
森沢池下	黒瀬町宗近柳国竹野平２４０6	1.6	0.1
森沢池上	黒瀬町宗近柳国竹野平２４０4	2.3	0.12
鈴光上池	黒瀬町宗近柳国竹野平２４３０	2.3	0.08
光岡池	黒瀬町宗近柳国穴義原２４９０	2.3	0.1
神中池	黒瀬町宗近柳国穴義原２４９８	2.3	0.08
新池	黒瀬町宗近柳国ヌタン田５７０	5.5	0.8
南東田池	黒瀬町宗近柳国野山尻 2556	4.5	0.8
山ノ神上池	黒瀬町宗近柳国山野神 2589	3.5	0.4
山ノ神下池	黒瀬町宗近柳国山野神２６０５	3	0.76
鈴田下池	黒瀬町宗近柳国赤坂田２７１１	2	0.15
鈴田上池	黒瀬町宗近柳国赤奴田２７１０	3.2	0.36
下新池（下箕之越池）	黒瀬町南方字築寄２６１５	5.1	34
渋池	黒瀬町宗近柳国渋平３０３６	2.5	0.3
三徳池	黒瀬町南方字大平２７８０	4.3	9
丸黒池	黒瀬町南方大平２６７１	2.5	0.48
豊作池	黒瀬町南方大平２６７５	1.5	0.05
長尾池１号	黒瀬町南方東長實３０２３‐１	1.5	0.06
長尾池２号	黒瀬町南方東長貫３０２４	2.5	0.2
大番池	黒瀬町南方字向平２４６６	5	7.88
めくら池	黒瀬町南方築寄 2615	5	8.1
鈴の池	黒瀬町南方山中２３２７	5	6.5
まかも池４号	黒瀬町南方南貫名２１８２	0.7	0.07
まかも池２号	黒瀬町南方南貫名２１８９	1.5	0.2
浜長池	黒瀬町南方南貫名２１９４	2.7	0.4
蓮池	黒瀬町南方北貫名２０７０	3.5	0.3
岡郷池	黒瀬町乃美尾字藤コウロ 4927	6.8	37.683
岡郷新池	黒瀬町及美尾字藤ゴウロ 4931	6	74.02
下池	黒瀬町乃美尾前平 4716-6	3.5	0.8
台ノ池	黒瀬町乃美尾前平 4700-6	5	1.5
池ノ奥池	黒瀬町大字乃美尾字向山 555-21 番地	5.2	9.7
大迫池	黒瀬町乃美尾字新池谷１３３	9.5	31.97
新池	黒瀬町羽及美尾字新池谷１６０	5.5	6.91

名称	町域名、番地	堤高(m)	総貯水量(千 m3)
下新池	黒瀬町乃美尾新池谷 146	4.5	1.7
新池谷池	黒瀬町乃美尾新池谷３７	1.5	0.2
吉ノ２号池	黒瀬町乃美尾新池谷	2.3	0.1
上藤池	黒瀬町乃美尾荒谷８２９	3	0.15
上光１号池	黒瀬町乃美尾	2.5	0.1
からつ２号池	黒瀬町大字乃美尾字荒谷 885 番地	5.3	8.65
からつ１号池	黒瀬町大字乃美尾字荒谷 1015 番地	4.6	8
山根１号池	黒瀬町乃美尾東門前 1543	4	1.5
山根２号池	黒瀬町大字乃美尾字東門前 1534 番地	4.5	9.7
下寺池（一番池）	黒瀬町乃美尾字東門前 1623	5.5	6.9
上寺池（二番池）	黒瀬町乃美尾字東門前 1623	4.5	0.23
宮池	黒瀬町乃美尾西門前１７１８	2.6	0.3
山口池	黒瀬町大多田山口 516-14	4	2.3
大池	黒瀬町大多田字中山 1097	4.2	6.133
明治池	黒瀬町大多田字西大東３８８	3.5	6.23
大束池	黒瀬町大多田字西大束 423	7.1	36
八畝ヶ畑池	黒瀬町大字大多田字奴田ヶ原 253 番地	6.8	37
奴田ヶ原池	黒瀬町大字大多田字奴田ヶ原 153 番地	7.4	27.4
柳原池	黒瀬町大多田柳原 931	4	1.2
梶屋池	黒瀬町大多田上西之原５９９	2.9	0.53
山添１号池	黒瀬町丸山山添 981-1	2.7	0.24
山添２号池	黒瀬町丸山山添９６４	1.8	0.04
亀ヶ首池	黒瀬町丸山字狐ヶ城 1806-1	9	155.4
猿又池	黒瀬町丸山龍王後１６５４	2.8	0.95
かがつ池	黒瀬町丸山字龍王後 1693-1	7.4	17.75
溝池	黒瀬町大字丸山字龍王後 1694-1	4.5	5.2
新池	黒瀬町丸山字龍王後１６９２	4.2	11.41
龍王１号池	黒瀬町丸山段津原 39-20	2.4	0.1
龍王２号池	黒瀬町丸山段津原 39-20	1.65	0.1
がにまた池	黒瀬町丸山龍王後１６３７‐１	1.5	0.1
元池	黒瀬町丸山龍王後 1620	3	2.4
石風呂池	黒瀬町丸山龍王後 1621	3	0.7
大池	黒瀬町楢原字宮前１３０４-１	3.5	5.37
溝池	黒瀬町大字楢原字宮前 1300-1	3	0.88
高屋池	黒瀬楢原東一丁目 1279-1	5.5	20.22
坊主池	黒瀬町楢原西一丁目 1633-1	3.5	7.2
大迫池	黒瀬町楢原西二丁目 1618-1	2.3	2.92
総開池	黒瀬町楢原西二丁目１６１７	4	3.93

名称	町域名、番地	堤高(m)	総貯水量(千 m3)
徳田池	黒瀬町楢原字砂子段 1515-1	2.9	6
新池	黒瀬町楢原字ヒリケ宅 1565	5	16.64
大正池	黒瀬町大字楢原字狐ヶ城 1075-2 番地	5.5	6.6
上の池	黒瀬町大字楢原字山口 984-1	3	3.29
下の池	黒瀬町楢原字山口１０３１	3.5	6.87
瀬戸池	黒瀬町切田山木戸７８１	3.8	5.136
砂池	黒瀬町切田字砂池原８０８-１	10	66.21
寄合池	黒瀬町大字切田字下新寺 841 番地	4.9	8
バ池	黒瀬町大字切田字上新寺 863 番地	3.5	15.3
上の池	黒瀬町切田宝藏椀６７０	2	0.25
中の池	黒瀬町切田宝藏椀６５７	3.5	0.5
下の池	黒瀬町切田宝藏椀６３０	2	0.1
蓮池	黒瀬町切田上ノ原５５８	2.6	0.59
軸池	黒瀬町切田西ノ谷５９０	1.5	0.3
五郎池	黒瀬町切田字西ノ谷５９７	4.3	2.85
古亀池	黒瀬町切田字西ノ谷 601 番地	2.7	1.9
新池	黒瀬町切田字西ノ谷 603 番地	4.3	2.65
池田池	黒瀬町切田４４‐３	1.5	0.02
兼広大池	黒瀬町兼広字後大風呂 715	3.9	24.3
新池	黒瀬町大字兼字成ヶ敏 533-3 番地	4.4	8.4
源田池	黒瀬町大字川角字源田１番地	2.8	26.7
伍池	黒瀬町菅田字東山田８８０	4.9	7
新池	黒瀬町大字菅田字東山田 888 番地	3.3	3.85
観音池	黒瀬町菅田東山田８８７	2.7	0.8
吉池	黒瀬町菅田東山田 898	3	1.2
菅田大池	黒瀬町菅田字東大幡６００	8.6	29.8
長池	黒瀬町大字菅田字タンホケ原 923 番地	3.2	4.6
お鉢池	黒瀬町菅田東山田 902-2	1.5	0.05
久保１号池	黒瀬町菅田中山１９０‐２	2.6	0.08
藤川２号池	黒瀬町菅田西黄幡５０７	2.2	0.12
藤川１号池	黒瀬町菅田西黄幡５０８‐２	2.7	0.07
乙池	黒瀬町上保田字東畦２６８	2.5	1.73
大池	黒瀬町上保田字東畦２９６	4.6	5.3
横池	黒瀬町上保田字東畦３０４	4.5	3.44
丸池	黒瀬町上保田丸池原３９０	2.7	0.9
山田池	黒瀬町上保田丸池原３５４‐１	1.7	0.02
荒神池	黒瀬町上保田丸池原３１５	3.4	0.6
東の台１号池	黒瀬町市飯田東ノ台１６２９	3	0.9

名称	町域名、番地	堤高(m)	総貯水量(千 m3)
久保郷下池	黒瀬町市飯田岡ノ台 1604	3	1.2
久保郷上池	黒瀬町市飯田岡ノ台 1603	3	0.55
風呂迫新池	黒瀬町大字市飯田字風呂迫 1453 番地	2.9	1.6
音池	黒瀬町市飯田上房田１４１７	3.4	0.5
かがつ池	黒瀬町大字市飯田字上房田 1399 番地	3.5	1.4
ごじら池	黒瀬町大字市飯田字下房田 1322 番地	2.4	2.45
ヒール池	黒瀬町市飯田下房田１３５７	3	0.5
上池	黒瀬町市飯田下房田１３４３	4.3	0.6
海老根池	黒瀬町大字市飯田字出麿 642-2 番地	7.9	6.1
福島東池	黒瀬町市飯田田屋ノ台	1.8	0.3
田村南池	黒瀬町市飯田田屋ノ台１０４１	2.7	0.18
四日池	黒瀬町市飯田山ノ神３７４‐２	4.5	0.3
千貫池	黒瀬町市飯田中畝 932-1	2	0.72
新池	黒瀬町市飯田字御堂原６００	5	5.4
中の池	黒瀬町市飯田字小谷３５６	5.5	3.9
坊主池	黒瀬町市飯田字大城７６６-２	7.3	6.007
橋本池	黒瀬町市飯田長尾２８７‐３	2	0.7
小谷池	黒瀬町市飯田上ノ段１８１	4.6	0.8
大河角新池	黒瀬町市飯田字大河南 154-3	3.2	2.1
大河角下池	黒瀬町大字市飯田字大河角	2.9	1.85
黒土池	黒瀬町大字市飯田字蓑芳 10-1 番地	3.3	1.8
新池	黒瀬町大字市飯田字遠見畝 29-3 番地	5.2	3.9
下池	黒瀬町兼沢森川１１２	3.5	0.4
城林下池	黒瀬町兼沢片山１８００	2	0.04
城林中池	黒瀬町兼沢片山１７９７	2	0.03
宮池	黒瀬町兼沢片山２８０‐４	1	0.08
荒田池	黒瀬町津江師子堀４１０２	2	0.08
三笠池	黒瀬町津江 4108	2	0.07
はす池	黒瀬町津江師子堀４２３８	2	0.2
三ツ池	黒瀬町津江反田東４５４４	2.5	0.7
樽池下	黒瀬町大字津江字反田東 4468 番地	2.6	1.3
樽池上	黒瀬町大字津江字反田東 4443 番地	4.9	5.65
猿林２号池	黒瀬町津江猿林 3981-2	2.6	0.08
森吉池	黒瀬町津江猿林３９８０	1	0.03
猿林１号池	黒瀬町津江猿林３９７９	4	0.4
沖池	黒瀬町津江石風呂３８７１	2.3	0.06
沖山池	黒瀬町津江石風呂３８４９	1.2	0.02
シアン共有池	黒瀬町大字津江字シアン 1008 番地	4	1

名称	町域名、番地	堤高(m)	総貯水量(千 m3)
刈谷池	黒瀬町津江小山 1224	1.5	0.2
南４号池	黒瀬町津江シアン１０３１	3.2	0.69
南５号池	黒瀬町津江シアン４３０‐２	1	0.02
泉田３号池	黒瀬町津江シアン１０５７	3.1	0.17
小山池	黒瀬町津江小山１２１４	2.3	0.5
兼満２号池	黒瀬町津江小山１５７０‐４	2	0.06
細田１号池	黒瀬町津江小山１５６４‐１	1.7	0.08
南１号池	黒瀬町津江小山１１３１‐１	3.2	0.1
高藤池	黒瀬町津江滝ケ久保１３１２	3	0.1
古畑池	黒瀬町津江古畑２９８８	1.7	0.1
森光池	黒瀬町津江	2	0.03
原池	黒瀬町津江字古畑３１９１-1	8	15.12
桜ヶ谷池	黒瀬町大字津江字平岩 1933-2 番地	3.7	1.5
森木池	黒瀬町津江字平岩３３４０‐２	0.5	0.0075
中満池	黒瀬町津江平岩 1899-1	1.7	0.113
山根１号池	黒瀬町津江張枕３３９５	1.3	0.05
山根２号池	黒瀬町津江張枕３４０８	1	0.09
中山１号池	黒瀬町津江張枕３３９９‐１	2.5	0.13
中山２号池	黒瀬町津江張枕３４００	3	0.2
高下奥池	黒瀬町大字津江字高下奥 3571 番地	8.5	21
松浦池	黒瀬町兼広鷹ノ巣８７５	1.5	0.06
タカノス池下	黒瀬町大字津江 4732	4	12.8
奥田池	黒瀬町津江堂之岡６５３１	2	0.07
昭和池	黒瀬町津江字ガガラ川５８９６	10	18.4
西本池	黒瀬町津江台田５７４８	1.4	0.04
石田池	黒瀬町津江上松ケ原 5656-1	2	0.04
松久３号池	黒瀬町大字津江字山之神 5172 番地	3.1	1.05
戸部谷池	黒瀬町大字津江字山之神 5264 番地	5.2	2.55
山ノ神池	黒瀬町津江女男岩 4763-1	4.9	3.95
雁又池	黒瀬町大字津江字雁又 2977 番地	3.5	4
吉中池	黒瀬町津江押手２７９８	2.5	0.04
入江池上	黒瀬町津江樋ノ迫１９６５‐１	2.5	0.2
入江池下	黒瀬町津江樋ノ迫１９６７	1.5	0.09
河内神２号池	黒瀬町津江河内神２４７８	3.4	0.44
河内神１号池	黒瀬町津江河内神２４９５	3	0.23
新大池	黒瀬町津江字神之前 10372	6	63
吉高池	黒瀬町津江	8.5	6.7
黒瀬ダム	黒瀬町小田字宗近	30	670

名称	町域名、番地	堤高(m)	総貯水量(千 m3)
恋水１号	福富町久芳恋水５４５	2.5	0.89
新畑池	福富町久芳船の川９２６－３	2.65	0.33
鶴ケ岡３号	福富町久芳鶴ケ岡１０４１	2.75	0.37
宗広２号池	福富町久芳宗広谷１０８５	3.35	0.29
鶴田２号	福富町久芳本宮迫 1138	2.3	1.1
鶴田１号池	福富町久芳本宮迫１１３４－２	2.5	0.36
鶴田弐号池	福富町久芳丸山１２６６－２	1.8	0.51
向川池	福富町久芳鳥面１３４３	2.4	1
松浦池	福富町久芳鳥面１３９９	3	0.32
原田池	福富町久芳政広１５６６－２	1.65	0.03
井口池	福富町久芳政広１５８２－２	1.15	0.14
竹内池	福富町久芳太郎面１６５４	1.3	0.13
池の谷池（赤坂池）	福富町久芳上政広５９３	2.5	0.996
中光池	福富町久芳清水２２４５	0.8	0.842
広田の池３号	福富町久芳広田２３７９－３	1.35	0.05
蓮池	福富町久芳広田２３８７	1.4	0.32
広田下の池（円石池）	福富町久芳広田 2396	2.4	1.2
広田中の池	福富町久芳門山 627-1	3.2	1.3
西の池	福富町久芳門山 657-2	3.7	2.8
増屋池	福富町久芳松上２４４３－２	1.45	0.1
広田２号池	福富町久芳広田２４５７－２	1.95	0.205
門山１号池	福富町久芳門山 678-2	5	2.9
志和原１号池	福富町久芳字志和原２４８５	2.7	6
志和原２号池	福富町久芳字志和原２４８７	2.25	2.2
門山池３号	福富町久芳字奈良の木 2332-1	3.7	2.4
門山池４号	福富町久芳志和原 2525-2	1.85	0.243
堀川池１号	福富町久芳入道８４８	2.5	0.38
井上３号池	福富町久芳信末２６８１－２	1	0.37
井上１号池	福富町久芳信末２７０３	2.45	0.21
井上２号池	福富町久芳信２７０７	1.15	0.04
前川池	福富町久芳則友１６４４	2.9	2
整理池	福富町久芳友末 1612	5.9	11.7
猪野池	福富町久芳燕岩４６７８－２	1.75	0.064
猿ケ池	福富町久芳山之神 1960-97	5.4	3.8
日後池	福富町久芳字日後 1957-98	9.7	23.2
夫婦池１号	福富町久芳字山之神１９５８	4.1	5.6
夫婦池２号	福富町久芳字山之神１９５７	3.9	5.4
新山田池	福富町久芳字山田５２０３	6.2	2.7

名称	町域名、番地	堤高(m)	総貯水量(千 m3)
上政広池	福富町久芳山田５２１６－２	1.7	0.23
松田１号池	福富町久芳溝上５１１０	3.55	0.386
みょうが屋池	福富町久芳寺郷３７３１	1.7	0.533
垣内池	福富町久芳岡田 3359-1	0.6	0.066
牧本池	福富町久芳栩木３５２６－２	2.3	0.611
佐伯２号池	福富町久芳古市原３６０３	3.4	0.61
佐伯５号池	福富町久芳古市原３６２６－２	1.2	0.043
細川池	福富町久芳鳥帽子形 3634	3.5	3.6
久保原池	福富町久芳有藤３５６－１	1.9	0.387
西信池	福富町久芳丁田６５８９	2.1	0.25
伍太郎池	福富町久芳字解風呂 12851-3	3.05	0.533
おくの池	福富町久芳丁田６５８６	1.7	0.0616
岡光池	福富町久芳南解風呂６６３６	2.1	0.375
中安池	福富町久芳北解２８２６の一部	1.7	0.18
中安池	福富町久芳西ケ谷６４６８－２	1	0.058
奥の谷池	福富町久芳民貞１７３－２	1.9	0.455
西山池	福富町上戸野樋峠２１５９	2.1	0.417
樋峠池	福富町上戸野樋峠２１３７	1.7	0.131
大池原池	福富町上戸野字西河田 2153-1 地先	7.5	1
大伴谷小池	福富町上戸野大道 4631	2.1	0.7
吉田池２号	福富町上竹仁水分２５８	1.7	0.158
西川池	福富町上竹仁水分３３５－３	1	0.019
渡辺池	福富町上竹仁水分３２６	0.9	0.113
西丸池	福富町上竹仁平木	1	0.01
大野池	福富町上竹仁 488-2	2.4	1.1
西川池２号	福富町上竹仁天神５７２	3.9	0.553
西川池３号	福富町上竹仁天神５７３	2.3	0.265
クロバヤ池	福富町上竹仁字高見 844-4	9.4	3.67
高見池	福富町上竹仁字高見	5.8	14.8
大野池	福富町上竹仁池ケ原 740-2	2.1	1
富吉池２号	福富町下竹仁角山２５００－１	2.5	0.12
蔦池	福富町上竹仁平ケ市２８１	1.8	0.12
住屋池	福富町上竹仁池ケ原７７９－３	1.8	0.526
新池上池	福富町上竹仁 1165	3.7	1.6
新池下池	福富町上竹仁１１７９	2.3	0.99
佐々木池１号	福富町上竹仁観音 1268	3.4	2.2
寺西池１号	福富町上竹仁安本 1287-3	4.5	3.5
中務池	福富町上竹仁新開吉野口 1708	2.7	0.975

名称	町域名、番地	堤高(m)	総貯水量(千 m3)
増金池	福富町上竹仁吉原 1622	2	1.3
渡辺池	福富町上竹仁池之谷 1473-2	3	1.2
岸池１号	福富町上竹仁長通 10592	3.9	0.5
岸池２号	福富町上竹仁長通 10591	2.6	0.09
太田池１号	福富町上竹仁長通 584	2	0.24
乃美池	福富町下竹仁公頌 630	3.9	1.5
裏池	福富町下竹仁公領６４０－４	2.7	0.549
小森池	福富町下竹仁字泉源山 1393	1.8	2.4
おたて上池	福富町下竹仁加奈良山	3.7	2.8
おたて下池	福富町下竹仁金奈良山	4.2	2.5
戸田池	福富町下竹仁金良９２８	1.6	0.23
平岡池	福富町下竹仁金良９８６	1.4	0.613
にがわらび池	福富町下竹仁長畝山乙 992	3.2	1.6
洗川池	福富町下竹仁字長畝山９２８	3.9	2.6
山信池	福富町下竹仁堀田１８	2.5	0.539
新池	福富町下竹仁字長畝山	5.5	6
大林池１号	福富町下竹仁字大林 2605-2	7.3	15.2
明治池下	福富町下竹仁字ハテガフロ 2682	7.4	16.8
昭和池	福富町下竹仁字桐１４８７	6.2	7.2
才の元川池	福富町下竹仁貞信１６４２－４	0.8	0.03
木村池２号	福富町下竹仁西 1786-2	3.2	0.995
木村池１号	福富町下竹仁西 1810-2	2.5	0.361
清水池２号（たて道の池）	福富町下竹仁北向１８６５－２	2.3	0.627
清水池１号（築山の池）	福富町下竹仁北向１８６０－２	1.6	0.1
二反田池	福富町下竹仁二反田 1997	3.2	2.6
熊野池	福富町下竹仁北向 2005-1	2	1.2
奥鍋池	福富町下竹仁字鍋原 2136-2	3.2	3.6
鍋谷池	福富町下竹仁鍋原２１２５－２	1.3	0.446
荒神上池	豊栄町清武権現２６７４	1.87	0.721
荒神下池	豊栄町大字清武字権現 2676	2.4	0.6
高治池	豊栄町清武８３３	2.2	0.699
中島池	豊栄町清武黒岩８４７	2.25	0.563
後堀新池	豊栄町清武字後堀山	8.9	20
新池	豊栄町清武末実１５０	2.9	0.685
小原新池	豊栄町清武末実 167	4.9	7.6
峠田下池	豊栄町清武尾崎 2497	4.8	3.2
峠田上池	豊栄町清武尾崎 2484	3.9	2
三能池	豊栄町清武上二又 2979-1	2.5	1.5

名称	町域名、番地	堤高(m)	総貯水量(千 m3)
末盛池	豊栄町大字清武字東山	5.5	4.4
兼平池	豊栄町大字清武字未地 1946	2.1	0.6
重見池	豊栄町清武末地１９５１	2.75	0.372
弓給池	豊栄町清武桧ノ本 2419	3.9	21.6
福原上池	豊栄町大字飯田 1014	3.2	4
高屋池	豊栄町飯田鴬宿１１６２－１	2.1	0.192
水ヶ峠 1 号池	豊栄町大字飯田字寺田 837	5.3	9
飯田新池	豊栄町大字飯田字寺田 825	5.2	17.5
土居 1 号池	豊栄町飯田薬師	3.5	0.631
薬師新池	豊栄町飯田字薬師 10925	7.2	5.47
薬師池	豊栄町大字飯田字大掛	3	10
山田屋池	豊栄町大字飯田字吹出 642	5	5.6
串池	豊栄町大字清武字宮ヶ谷	5.1	14.8
大草田池	三和町大字上板木字大荒田	6.5	40.5
石迫上池	豊栄町大字清武字元広山 1876	4.4	2.4
室屋池	豊栄町清武年綱５０３２	1.65	0.264
重森池（光田池）	豊栄町清武 5-154	2.9	0.8
小林池	豊栄町大字清武 5262	2.9	3.2
池田下池	豊栄町鍛冶屋揚杓９６７	2.89	0.85
土原池	豊栄町鍛冶屋土原 1233	4.4	2.2
住川池	豊栄町鍛冶屋涼殿 1219	4.3	13.2
諏訪池	豊栄町鍛冶屋諏訪 732、740、741（3 筆）	2.8	1.5
井林 2 号池	豊栄町別府	3.35	0.836
井林 1 号池	豊栄町別府	1.5	0.339
出井 1 号池	豊栄町別府 138-1	2.25	0.206
有原上池	豊栄町乃美 3621	4.6	6.6
有原下池	豊栄町乃美 3615	5.6	8
岨根田池	豊栄町乃美	3.5	1.8
有原池	豊栄町乃美 3609	3	1.4
小林池	豊栄町乃美３４９６－２	1.9	0.232
山本池	豊栄町乃美 3609	3	1.4
久国 1 号池	豊栄町乃美３１１１	1.7	0.422
瀬戸田 2 号池	豊栄町能良１９１０	2	0.49
瀬戸田 1 号池	豊栄町能良	1.8	0.29
山崎池	豊栄町能良	2.1	0.268
松田 1 号池	豊栄町大字能良 1616	2.7	1.6
馬々原池	豊栄町能良１９６０	2.5	0.523
迫池	豊栄町能良	2.95	0.671

名称	町域名、番地	堤高(m)	総貯水量(千 m3)
呼岩池	豊栄町能良	3.05	0.247
大池	豊栄町能良	1.7	0.321
松尾１号池	豊栄町能良	3.7	0.841
西川池	豊栄町能良６５６	2.6	1
鐘岩池	豊栄町大字能良	3.7	0.8
駄々池	豊栄町大字吉原 72,73-2,	5.9	1.1
峠の奥池	豊栄町大字吉原 655	6.3	3.7
新池	豊栄町大字吉原	6	1.7
松本（四）池	豊栄町吉原８８	2.05	0.261
松本上池	豊栄町大字吉原	2.1	0.7
奥谷池	豊栄町大字吉原 1415-1	5	7.4
奥谷大池	豊栄町大字吉原 109-2	5.4	3.2
金川池	豊栄町大字吉原 694	3.1	0.72
森国１号池	豊栄町大字吉原 610	4.1	2.9
寺田池	豊栄町大字吉原 648	3.2	1.7
草田池	豊栄町大字吉原 1219-3，1221，1222-1，1222-3，1224	4.8	1.8
道前１号池	豊栄町吉原８４８	2	0.9
道前２号池	豊栄町吉原８４１	3.15	0.99
住田前池	豊栄町吉原 2619	1.8	0.188
水ケ別４号池	豊栄町吉原	3	8
井之山大池	豊栄町大字吉原	5.5	38.7
井之山小池	豊栄町大字吉原	5	13.6
魚ヶ池	豊栄町大字吉原	3.8	11.2
助谷新池	豊栄町大字吉原	5.1	13.6
助谷又池	豊栄町大字吉原	5.3	12
新池	東広島市豊栄町大字吉原 2827，2827-3，2828	8.7	41.6
城堤池	東広島市豊栄町大字吉原 2853	4.8	48
門出大池	豊栄町安宿大番 364	5.2	2.8
縄引池	豊栄町安宿縄引 1784	4.4	24.4
縄引中池	豊栄町安宿縄引	3	4.3
縄引下池	豊栄町安宿縄引 1764	4.7	1.5
草津池	豊栄町安宿草津 1020	4.3	12.8
小曽呂池	豊栄町安宿字草津	2.9	3.6
内匠池	豊栄町安宿観山８４７	3	0.39
土久岡（定）池	豊栄町安宿２５０９	2.05	0.139
丸草田池	豊栄町安宿木原 2134	3.1	9.6
上反田池	豊栄町安宿 3200	7.3	92.2
鎌ヶ谷新池	豊栄町安宿木原 2109-2	4.5	13.2

名称	町域名、番地	堤高(m)	総貯水量(千 m3)
安宿池（安宿峠の池）	豊栄町大字安宿字蜂巣 1215-2	4	0.8
田渕上池	豊栄町安宿妙見２２７４	2.94	0.67
田渕下池	豊栄町安宿妙見２２６０	4	0.06
元広上池	豊栄町安宿	2.15	0.533
末永１号池	豊栄町安宿友安２３７２	1.22	0.148
昭和池	豊栄町大字安宿字神原	3.9	15.9
中池	豊栄町大字安宿字古神原	3.2	4.4
甲恩寺池	豊栄町大字安宿字天神	4.5	15.9
古神原池	豊栄町大字安宿字古神原 3265	7.4	14.8
高恩寺上池	豊栄町大字安宿字天神 3450	4.7	19.4
横見下池	豊栄町乃美 2777-1	5.3	10.5
谷川上池	豊栄町乃美 2738	5	1.9
木戸池	豊栄町乃美２５９０	1.95	0.41
新加羅無大池	豊栄町乃美 2322	4.8	10.4
新加羅無小池	豊栄町乃美 2380	4.2	2
松山池	豊栄町乃美	4.3	4.4
妙の池	豊栄町乃美字上板辺	5.6	3.1
釜谷中池	豊栄町乃美	6.9	3.5
釜谷上池	豊栄町乃美	4.7	3
釜谷下池	豊栄町乃美字水音	3.7	1.3
吉岡前池（池田池）	豊栄町乃美	2.6	1.2
古屋池	豊栄町乃美 1599 番地	3.2	0.597
峠池	豊栄町乃美 1520	2.4	1.1
折羽山池	豊栄町乃美	1.9	0.395
昭和１号池	豊栄町乃美	5.8	7.1
砂田１号池	豊栄町乃美 1436-1	5.2	7.2
砂田２号池	豊栄町乃美 1437	4.1	2.5
蔦ヶ峠池	豊栄町乃美諦訳 1659	5.4	3.8
水岩上池	豊栄町乃美 1611	3.6	2.7
水岩下池	豊栄町乃美 1163-2	2.5	0.7
円九池	豊栄町乃美１０９３‐１	3	0.89
柳ヶ坪池	豊栄町乃美 1117-1	5	6.9
境原１号池	豊栄町乃美１０８２	4	8.242
境原２号池	豊栄町乃美１０８３	3.2	0.542
沖ノ手池	豊栄町乃美 1083-21	6	32.9
横山池	豊栄町乃美 283-1	7.5	22.7
六道池	豊栄町乃美１８８	8.1	36.1
上神池	豊栄町乃美 178	2.9	6.4

名称	町域名、番地	堤高(m)	総貯水量(千 m3)
二反田新池	豊栄町鍛冶屋二反田 211	2.7	4.4
二反田中池	豊栄町鍛冶屋二反田	3.04	0.52
二反田下池	豊栄町鍛冶屋二反田 164-1	2.45	0.492
山田池	豊栄町鍛冶屋深見 26	3.6	2.2
石井１号池	豊栄町吉原	1.95	0.207
宗正池	豊栄町清武河本５５５	1.3	0.215
大草田池（豊栄池）	豊栄町清武字宮ヶ谷山 2471-1	12.4	420
小川３号池	豊栄町清武末実２２８	3	0.2
正木池	豊栄町清武	1.85	0.434
津川池	豊栄町清武尾河内２３２５	2.65	0.972
今越池	豊栄町清武今越５５０９	2.75	0.842
仲屋池	豊栄町鍛冶屋仲屋	1.65	0.413
冨田１号池	豊栄町別府８０	1.5	0.476
高沖池	豊栄町乃美	2.4	0.238
住田池	豊栄町能良１００７	1.3	0.069
安川２号池	豊栄町能良	1.85	0.072
福光１号池	豊栄町吉原３１	2.8	0.146
福光２号池	豊栄町吉原 1286	1.75	0.087
福光３号池	豊栄町吉原１２８７	3.8	0.06
石川（英）３号池	豊栄町吉原 1785	1.2	0.15
石川１号池	豊栄町吉原１７１３	2.5	0.358
信藤１号池	豊栄町吉原	3.1	0.06
昭和２号池	豊栄町乃美１４５３	2.3	0.533
井口池	豊栄町乃美１１１７‐２９	1.25	0.097
奥田１号池	豊栄町吉原 2300	1.25	0.05
山田池	豊栄町吉原	3.8	2.4
福光４号池	豊栄町吉原１２９４	1.35	0.06
福光（美）池	豊栄町吉原１０６２	3.2	0.34
新家２号池	豊栄町吉原	1.25	0.079
成重１号池	豊栄町吉原２３７２	1.1	0.027
成重２号池	豊栄町吉原	1.6	0.17
三善３号池	豊栄町安宿４８３‐２	1.3	0.04
鹿田池	豊栄町安宿字観音平 312-2	3	0.613
折羽下池	豊栄町安宿幡岡１８７７‐２	0.85	0.01
竹保上池	豊栄町清武迫田７５７	0.95	0.053
国司池	豊栄町安宿正田平５００３-１	1.8	0.166
富田池	豊栄町安宿花山４６３２	1.98	0.471
梅田横池	豊栄町乃美	1.25	0.059

名称	町域名、番地	堤高(m)	総貯水量(千 m3)
則政池	豊栄町乃美６４０－１	2.4	0.399
沖元池	豊栄町乃美７８９	2.45	0.155
渡部池	豊栄町乃美７９７－２	2.2	0.14
沖横池	豊栄町乃美１０８５	1.15	0.056
二反田上池	豊栄町鍛冶屋二反田	1.84	0.126
尾崎池	豊栄町清武尾崎２５４８	0.6	0.01
重森（孝）１号池	豊栄町清武伊尾山６９１－２	1.2	0.053
重森（孝）２号池	豊栄町清武伊尾山	1.15	0.031
中川新池	豊栄町清武後掘 1059	2.9	2
池政池	豊栄町乃美	2.4	0.8
市田上池	豊栄町別府	2.8	3
新原池	豊栄町別府	3.6	0.28
岡田２号	河内町中河内岡田２５６－２	1.3	0.1
天龍池	河内町中河内敷野１２４	2.3	0.5
空ヶ嶽	河内町中河内空ヶ嶽 43	3.1	1
正反田池	河内町中河内字白土山１５０	6.4	21
大道山	河内町中河内字大道山１５３	5.2	13.2
丸橋１号	河内町上河内丸橋５７１－１	3.5	0.1
丸橋２号	河内町上河内丸橋５９２－２	2	0.2
草ケ城３号	河内町河内草ケ城 494-2	5.6	6.6
草ケ城２号	河内町河内草ケ城 493	5.5	12.6
竜王池	河内町河戸字中窪１０２９	6.6	3.2
扇原	河内町河戸扇原 1286-3	4	0.5
猪之谷２号	河内町河戸猪之谷１４６１	2.5	0.6
大日原１号	河内町河戸大日原１５１２	6	0.5
大日原２号	河内町河戸大日原１５２３	3.5	0.2
宮西	河内町河戸宮西	3	0.5
政宗２号	河内町戸野政宗１７４１－１	2	0.3
前畑６号	河内町戸野車門５８１４－１	2	0.3
岩石	河内町戸野岩石６４０９	1.5	0.3
瀧ノ奥池	河内町大字戸野字瀧ノ奥 6158 番地	6.4	3.3
後畑２号	河内町戸野崎平	1.5	0.1
才原１号池（才ノ原池）	河内町宇山字宮ケ谷山 2471-1	8	120
宮平２	河内町宇山宮平９２５－２	2	0.2
寺沖	河内町宇山寺沖１６３３	1	0.08
妙現	河内町宇山妙現 1654-2	1.5	0.02
室１号	河内町宇山室１７１８	1.7	0.6
室２号	河内町宇山室１７２７－１	2	0.3

名称	町域名、番地	堤高(m)	総貯水量(千 m3)
有安２号	河内町宇山有安２１８０	4	0.05
金垣内	河内町宇山金垣内２４７１－２	1.2	0.2
神田池（糠峠）	河内町入野神田１４９	5.1	3.5
神田岡２号	河内町入野神田岡８１	3	0.34
竹辺池	河内町入野竹辺３７４－２	2	0.05
突永２号	河内町入野弥谷７０６	1.7	0.45
突永１号	河内町入野字弥谷４９９	8.1	8.4
金口池	河内町入野下失平１７９３	2.7	0.4
堂正岡池	河内町大字入野字篁山 900-２番地	5	3.7
下宮５号（美郷池）	河内町入野字篁山８８２-２	5.1	3.3
下宮４号	河内町入野下失平１７２８	2.2	0.34
本越池	河内町入野中失平１５８１－１	2	0.26
大池	河内町入野字篁山 10823-2	6.2	4.8
大多和１号池	河内町大字入野字上失平 1478 番地	3.8	1.4
大多和２号	河内町入野上失平１４６７	1.7	0.1
上野１号	河内町入野上野２５２２－２	0.8	0.135
元清	河内町入野元清２３９３	1.3	0.38
槇ケ坪１号	河内町入野槇ケ坪２９６４	4.5	0.7
槇ケ坪２号	河内町入野槇ケ坪２９７４	3.2	0.8
原口１号池	河内町大字入野字原口 3045 番地	3.8	0.9
尾首３号	河内町入野尾首４６７９	2.3	0.4
尾首１号	河内町入野字尾首４６９８	3.9	2.7
石門	河内町入野字篁山７９１	5.2	6.6
大内原５号	河内町入野字大内原	7	1.5
平川１号	河内町入野篁山７３８－３	2.7	0.7
幸田２号	河内町入野幸田３３８７	2.5	0.5
大内原３号	河内町入野大内原１００８	3.2	0.9
大内原４号	河内町入野大内原１０１３	2	0.1
諏訪２号	河内町入野諏訪３５１７	2	0.1
大内原６号	河内町入野大内原１０２６－２	3	0.8
大内原７号	河内町入野大内原 1037－38	3	0.65
大内原８号	河内町入野大内原１０３７－８	3	0.6
千丈ヶ原１号（千丈ヶ原ダム）	河内町入野字元兼	19	113
平野	河内町入野元兼１１５５	2.8	0.5
山手	河内町入野元兼 1153-4	1.5	0.2
獅子伏山	河内町入野字獅子伏山１３５２	3.1	3.4
鍛治屋田１号	河内町入野鍛治屋田４６３３	2	0.2
中倉２号	河内町入野中倉５０９４－２	1.8	0.88

名称	町域名、番地	堤高(m)	総貯水量(千 m3)
後谷１号	河内町入野後谷５４５６－２	3	0.33
後谷５号	河内町入野後谷５４６４－２	3.3	0.1
後谷４号	河内町入野後谷５４６４－１	3.9	0.62
後谷３号	河内町入野後谷５４６３	2.3	0.2
柏原６号	河内町入野柏原 5558	2.3	0.3
柏原２号	河内町入野柏原５５８１	2.8	0.48
城之鼻３号	河内町入野城之鼻５６３９	2.3	0.59
城之鼻２号池	河内町大字入野字城之鼻 5638 番地	1.9	0.5
安芸カントリー1 号池	河内町大字入野字大谷側 1952-4 番地	9.3	12.9
安芸カントリー３号	河内町入野盤ノ木 6570	7.2	7.2
後和宗６号	河内町入野後和宗６９１１－２	1.8	0.08
横田２号	河内町入野横田 7136-1	1.7	0.45
岡田号	河内町入野岡田７２２１－１	1.6	0.1
中河原２号	河内町入野中河原７５５６－１	1.7	1
下臺１号	河内町入野下臺７５５３－１	1.5	0.05
北迫１号（大池）	河内町入野字北迫	5.5	20.4
細	河内町入野細４４８６－２	2.5	0.45
東山１号	河内町入野東山 2139	7.5	14
北迫４号	河内町入野北迫 7471	3.8	2.3
奥垣内２号	河内町入野奥垣内 7767	4.4	5
間夫池	河内町小田字若宮谷 806	4.3	44.47
堤大池	河内町小田字池ノ尻 1-1	8	34.467
梅田２号	河内町小田梅田８５	1.5	0.1
久保田	河内町小田久保田１６３	3.5	0.3
大迫１号	河内町小田大迫２４９	2	0.1
大迫２号	河内町小田大迫３１１	0.7	0.05
丸山１号	河内町小田丸山	1	0.03
観音平２号	河内町小田観音平 703	3	1
井原	河内町小田 1443	1	0.1
榎谷３号	河内町小田榎谷 2001	4.5	2
榎谷４号	河内町小田榎谷２０６４	2	0.2
恩崎	河内町小田恩崎２６６６	3	0.45
城ケ原３号	河内町小田城ケ原２１０５	2.3	0.45
九郎川２号	河内町小田九郎川２７７５	2	0.15
熊谷２号	河内町小田熊谷 10881	3	0.9
槇ノ元２号	河内町小田槇ノ元３５０７	4	0.45
河本２号	河内町小田河本３５３９	2	0.1
平盛１号	河内町小田平盛 3598	2.6	0.8

名称	町域名、番地	堤高(m)	総貯水量(千 m3)
平盛２号	河内町小田平盛３６２０‐１３	0.8	0.1
堂之元	河内町小田堂ノ元３８６０‐１	2.4	0.3
草垣２号	河内町小田草垣４０２５	1	0.02
嶽ケ平	河内町小田嶽ケ平１３０１‐７	3.6	1.6
徳善１号	河内町小田徳善９６７	3	0.2
徳善２号	河内町小田徳善１００９	2.5	0.6
香藤原１号	河内町小田香藤原 12542	3.1	3.5
清水迫２号	河内町小田清水迫１６９２	1	0.08
王子原	河内町小田王子原１６９６	2.5	0.3
松ケ原３号	河内町小田字松ケ原 2366-3	9.3	4.2
梅ケ谷２号	河内町小田梅ケ谷 2145	2.5	1.4
堂風呂３号	河内町小田３７４０	1	0.1
山形	安芸津町小松原井手ノ鼻 297	2	0.03
古池	安芸津町小松原字太郎水	5.7	13.4
新池	安芸津町大字小松原字太郎水 124	5	9.6
梶山	安芸津町小松原保野	3.3	0.23
打木谷	安芸津町小松原打木谷１１１８	1.5	0.09
中村	安芸津町風早向２８６３	2.8	0.54
福本	安芸津町風早向２７７５	3	0.7
西井	安芸津町風早向甲２９０９‐３	2	0.24
西	安芸津町風早西ノ脇１０６９	1.65	0.31
中本	安芸津町風早灘山６３２‐３	2.25	0.2
山中	安芸津町風早西ノ脇	2.75	0.45
能島	安芸津町風早 10624-14	3.1	0.62
能島	安芸津町風早 10624-13	2.55	0.56
中村	安芸津町風早灘山 617-11	3	0.37
山本	安芸津町風早西の脇１０１１	2.35	0.7
山中	安芸津町風早西の脇１００７	2.5	0.51
山岡	安芸津町風早薬師丸８５２	2.55	0.29
江林	安芸津町風早薬師丸８５８	2.6	0.4
峠池	安芸津町風早字池ケ谷 1767 番	3.9	0.5
池田　(坪池)	安芸津町風早藤原 1852	3	0.12
宮川	安芸津町風早長谷 2090	1.75	0.3
平谷	安芸津町三津金山２２０5	2.7	0.33
植向池	安芸津町風早金山２２００番	3.8	0.84
小島	安芸津町三津金山２２０２	1.65	0.17
安居	安芸津町風早先水除	2	0.35
新川	安芸津町風早矢水除２１１２	2.75	0.3

名称	町域名、番地	堤高(m)	総貯水量(千 m3)
新川	安芸津町風早先水除２１１１	2.45	0.22
郷呂	安芸津町風早先水除２１１９	2	0.25
郷呂	安芸津町風早先水除２１１８	1.75	0.14
郷呂	安芸津町風早先水除２１２８	3.05	0.29
光増	安芸津町風早蕨ケ迫５９‐２	3	0.08
山根	安芸津町風早前水除２０５５	1.85	0.2
中山	安芸津町風早前水除２０５７	2.5	0.36
中山	安芸津町風早前水除２０６２	2.6	0.44
中田	安芸津町風早六十歩１９１６	2.6	0.49
中田	安芸津町風早六十歩１９１８	2.15	0.12
垣本池	安芸津町大字風早字山本 1995-2-3	4.75	3.58
城ケ迫池	安芸津町風早藤原１７８９番	4.8	1.6
宇治木池	安芸津町風早京免 300-4	6.1	1.8
西木	安芸津町風早池ケ谷１７５４	2.75	0.56
大池	安芸津町風早荒神谷 459 番	3.2	0.91
平野	安芸津町風早荒神谷５０２	3.05	0.43
平野	安芸津町風早荒神谷 504	3.6	0.42
平野	安芸津町風早荒神谷 498-2	2.7	0.33
白水池	安芸津町風早白木５１４番	3.9	0.89
小田	安芸津町風早白水５０７	2.45	0.16
小田	安芸津町風早印内	1.95	0.08
上田	安芸津町風早津蟹宗５５３	2.95	0.32
上堰	安芸津町大田挽地 652	2	0.36
池田	安芸津町大田宇井坂６８２‐２	2.4	0.2
中藤	安芸津町大田人久場６９０‐２	3	0.4
土居谷	安芸津町大田土居谷９７３	2.5	0.6
黒田	安芸津町大田岡山１１９９	3	0.05
黒田	安芸津町大田二葉山	1.7	0.51
木本	安芸津町大田平木１２６７	1.3	0.18
木本	安芸津町大田平木１２６９	3	0.4
柄	安芸津町大田奥山１２９８	2.5	0.54
稲本	安芸津町大田平木１２８７	3	0.3
黒田	安芸津町大田平木１２８１	1.6	0.13
立川	安芸津町大田脇條３２０	2	0.15
立川	安芸津町大田脇條３１８	2.5	0.15
立川	安芸津町大田脇條３１７	2	0.15
藤東	安芸津町大田白坂 162	1.5	0.4
藤東	安芸津町大田白坂１４９	2	0.6

名称	町域名、番地	堤高(m)	総貯水量(千 m3)
中	安芸津町三津上立花５１４７	5	0.5
立花池	安芸津町三津字池の平 5352 番	5.4	2.7
池田	安芸津町三津大谷５０９１	2.5	0.3
大迫	安芸津町三津大谷５０７９	4	0.36
古川池	安芸津町三津大垣内５０４１番	3	0.62
藤川	安芸津町三津丹迫５０３３	3	0.4
宮本	安芸津町三津鹿石５４１６	1	0.03
本宮	安芸津町三津鹿石５４３８	0.9	0.28
榊山池	安芸津町三津榊山５４６６	1.8	0.36
桐池	安芸津町風早西の高２７２番	5.7	7.5
小屋ヶ谷池	安芸津町大字木谷字野山	5.2	9
南	安芸津町三津東隠	2.5	0.34
槇井	安芸津町三津鳴川２９３４	3	0.9
鳴川	安芸津町三津鳴川 2959	2.2	0.15
鳴川	安芸津町三津鳴川２９６２	2.3	0.16
槇井	安芸津町三津鳴川３３１６	2	0.1
岡田	安芸津町三津鳴川３３１２	2.5	0.18
山下	安芸津町三津西隠３２３５	1.2	0.08
南	安芸津町三津大造田１７４	2	0.3
蚊無	安芸津町三津鳶ノ巣３２１	3	0.8
山森	安芸津町三津鳶ノ巣３６１	1.8	0.17
山森	安芸津町三津蚊無３９７	0.8	0.08
今岡	安芸津町三津鳶ノ巣４０２	1.8	0.03
今岡	安芸津町三津鳶ノ巣４０２	1.7	0.04
呼岩池	安芸津町三津清水川 1612 他	9.6	31.5
高麗笹池	安芸津町三津字系谷	11.1	21
昭和池	安芸津町三津字上槇原 816-1	26.5	196
大歳池	安芸津町三津東沢４６３０	2	0.21
堤池	安芸津町大字三津字池田 4992 外	7.8	9.24
早田池	安芸津町三津西山 4763 番	3.4	1.15
早田池	安芸津町三津西山４７６４	2	0.26
早田池	安芸津町三津西山４７６５	2.2	0.16
光井池	安芸津町三津西山４７８１	2.2	0.16
花岡池	安芸津町三津西山乙４７８３-２	2	0.18
高橋池	安芸津町三津北迫３８６８	2.1	0.55
南迫池	安芸津町三津字南迫 2878 番地	5	6
古池	安芸津町大字木谷字佛谷 2700	6.3	13.5
新池	安芸津町木谷字佛谷２７１３番	7	10

名称	町域名、番地	堤高(m)	総貯水量(千 m3)
中岡池	安芸津町木谷中の坪２５３５	2.2	0.33
出口池	安芸津町木谷赤田甲２６５０	2.3	0.58
神農池	安芸津町木谷字亀尾 1066-1	14	130
迫池	安芸津町木谷迫２３７８	2.4	0.22
山口池	安芸津町木谷字林越 392-2	7	4.9
丸重池	安芸津町木谷本江４６３５	3	0.38
殿畠池	安芸津町木谷山成５４０１	3.3	0.9
竹本池	安芸津町木谷塩屋峠５５１３番	3.3	1
竹前池	安芸津町木谷船隠４６８９番	2.9	0.26
新池	安芸津町木谷字北菅谷 3717 番	5.2	3.2
古池	安芸津町大字木谷三木戸 3853	3.45	1.79
出来舎	安芸津町木谷森ケ迫７６７	3.4	0.33
瓢箪池	安芸津町大字木谷林越 1026	5.1	5.8
新池	安芸津町木谷字阪谷９７０番	5.6	1.2
池田	安芸津町木谷砂原４９２	3	0.32
吉岡	安芸津町木谷湯盛２５９	3.6	0.45
湯盛池	安芸津町大字木谷字湯盛 199	2.1	1.31
藤原	安芸津町木谷湯盛１６６	4.6	0.97
有田	安芸津町木谷赤崎４８２４	2.5	0.2
池本	安芸津町木谷友国４０８１	1.2	0.08
幸下池	安芸津町木谷幸後３９５８番	3.4	0.52
池岡池	安芸津町木谷上友国４０５２番	2.2	0.87
勝負迫池	安芸津町木谷勝負迫４９３８番	1.9	1
水溝池	安芸津町三津 1210	9.4	17.7
宇造池	安芸津町風早字瀧ケ谷 1644 番地	7.9	10.267

2-11　海岸保全区域一覧

1　国土交通省河川局所管

広 島 県 河 川 課 調

（R5年4月1日現在）

海岸名	地区海岸名	地先海岸名	位　　置	指定年月日（告示番号）	延　長（m）
安 芸 津	木　　谷	木谷、小宿根	東広島市安芸津町	昭50．4．25（415）	1,635
〃	〃	本 江 、 花 山	〃　　〃	〃	1,450
〃	風　　早		〃　安芸津町風早字向井	昭45．1．13（ 27）	400
〃	〃	灘　　山	〃　　〃	昭57．6．28（673）	1,584
〃	大　　芝	大　芝　東	〃　　〃	昭56．8．14（770）	2,609

2　国土交通省港湾局所管

（R5年2月1日現在）

港湾名	海　岸　名	地区海岸名	地先海岸名	指定年月日及び告示番号	備　考
安芸津港	安芸津港海岸	風早地区海岸	灘山地先海岸	S46．11．5　広島県告示第971号	
				H21．3．26　広島県告示第296号	
		風早地区海岸		S37．6．5　広島県告示405号	
				S40．5．21　広島県告示449号	
				S46．11．5　広島県告示971号	
				H21．3．26　広島県告示第297号	H21.4.1（5条4項）
		西浜地区海岸		S37．6．5　広島県告示第405号	
				S40．5．21　広島県告示第449号	
				H21．3．26　広島県告示第298号	
		雲下地区海岸		S37．6．5　広島県告示第405号	
				S40．5．21　広島県告示第449号	
				H10．1．8　広島県告示第26号	
				H21．3．26　広島県告示第299号	
		木谷地区海岸	矢野浦地先海岸	S46．11．5　広島県告示第971号 H21．3．26　広島県告示第300号	

3　農林水産局専管

広島県農業基盤課調

（R5年2月1日現在）

海岸名	地区海岸名	所　　在	指定年月日	告示番号	備　考
安芸津	木　　谷	東広島市安芸津町	S35．2．2指定 S41．11．22改定	73 976	

4　水産庁所管

広島県港湾振興課調

（R5年2月1日現在）

海岸名	地区海岸名	所　　在	指定年月日	告示番号	備　考
大芝北漁港	小松原地区	東広島市安芸津町	H2．10．29指定	広島県告示第1096号	
	大芝北地区	東広島市安芸津町	H2．10．29指定	広島県告示第1096号	
			隣接区域指定 H2.10.29指定	広島県告示第1097号	
大芝南漁港	大芝南地区	東広島市安芸津町	H4.12.14指定	広島県告示第1249号	
			隣接区域指定 H4.12.14指定	広島県告示第1250号	

3　通信等関係

3-1　消防関係無線設置状況

局　別	設置場所	局数
固定局	東広島市消防局	5局
	龍王山無線中継所	
	板鍋山無線中継所	
	篁山無線中継所	
	神峰山中継所	
基地局	東広島市消防局	7局
	龍王山無線中継所	
	板鍋山無線中継所	
	篁山無線中継所	
	東広島消防署南分署構内	
	神峰山中継所	
	山陽自動車道志和トンネル	
車載	消防局	4局
	本署	13局
	西分署	5局
	高屋分署	2局
	南分署	4局
	北分署	4局
	東分署	4局
	安芸津分署	6局
半固定 携帯 可搬	消防局	6局
	本署	13局
	西分署	8局
	高屋分署	5局
	南分署	7局
	北分署	7局
	東分署	7局
	安芸津分署	9局
署活系	消防局	8局
	本署	25局
	西分署	14局
	高屋分署	6局
	南分署	11局
	北分署	11局
	東分署	11局
	安芸津分署	15局

4　観測施設等関係

4-1　水位観測所一覧

広島県河川課調
（R5年2月現在）

観測所名	位置	河川名	設置者
樋ノ詰	東広島市西条町馬木樋ノ詰橋下	黒瀬川	広島県
御薗宇	東広島市西条町御薗宇一水橋上	黒瀬川	広島県
下見	東広島市西条町西条東番蔵川合流点下	黒瀬川	広島県
古河	東広島市西条町田口字古河	古河川	広島県
松ヶ瀬	東広島市黒瀬町菅田松ヶ瀬橋下	黒瀬川	広島県
奥条	東広島市河内町中河内奥条	椋梨川	広島県（椋梨ダム）
河戸	東広島市河内町河戸字中須賀	沼田川	広島県
中河内	東広島市河内町中河内正尺	沼田川	広島県（椋梨ダム）
風早	東広島市安芸津町風早印内地先	高野川	広島県
三津	東広島市安芸津町三津地先	三津大川	広島県
失平	東広島市河内町入野失平地先	入野川	広島県
中島	東広島市高屋町大字中島	入野川	広島県

4-2　気象観測所一覧

広島県危機管理課調
（令和5年2月現在）

1　関係機関観測所

観測所名	観　測　地　点	設置機関	観測項目	水系名	摘　　要
東広島	東広島市八本松町原6917	広島地方気象台	雨量・気温・日照・風向・風速	黒瀬川	地域気象観測所
志和	東広島市志和町志和堀4123-6	広島地方気象台	雨量	太田川	地域雨量観測所（有線ロボット）
安宿	東広島市豊栄町安宿	広島地方気象台	雨量	沼田川	地域雨量観測所
篠	東広島市八本松町篠地内	広島県	雨量	黒瀬川	自系テレ
吉川	東広島市八本松町吉川	広島県	雨量	黒瀬川	自系テレ
下三永	東広島市西条町下三永	広島県	雨量	黒瀬川	自系テレ
東広島支所	東広島市西条昭和町13-10　西部建設事務所東広島支所内	広島県	雨量	黒瀬川	自系テレ・自記
黒瀬町	東広島市黒瀬町丸山1333　黒瀬支所内	広島県	雨量	黒瀬川	自系テレ
乃美	東広島市豊栄町鍛冶屋仲山341	広島県	雨量	沼田川	自系テレ
河内	東広島市河内町中河内室木1318	広島県	雨量	沼田川	自系テレ
椋梨ダム	東広島市河内町小田内ヶ平1470-3	広島県	雨量	沼田川	自系テレ
造賀	東広島市高屋町造賀19-14	広島県	雨量	沼田川	自系テレ
三津	東広島市安芸津町三津	広島県	雨量	三津大川	自系テレ・自記
福富ダム	東広島市福富町	広島県	雨量	沼田川	自系テレ
志和東	東広島市志和町志和東六日市810-1番地先	広島県	雨量		砂防局
高美が丘	東広島市高屋高美が丘一丁目	広島県	雨量		砂防局
郷曽	東広島市西条町郷曽今田	広島県	雨量		砂防局
久芳	東広島市福富町久芳金口1539-3	広島県	雨量		砂防局
吉原	東広島市豊栄町吉原兼石1094番地先	広島県	雨量		砂防局
岩伏	東広島市安芸津町岩伏	広島県	雨量		砂防局
河内支所	東広島市河内町中河内1166	広島県	雨量		治山局
日本ヶ峰	東広島市河内町中河内大道山152-1	広島県	雨量		治山局
宇山	東広島市河内町宇山嶽ヶ白1434-4	広島県	雨量		治山局
入野	東広島市河内町入野大谷側1972	広島県	雨量		治山局
八本松	東広島市八本松町	広島県	雨量	黒瀬川	農業技術センター

2　消防機関観測所

観測所名	観測場所	観測項目		
		雨量		その他
		自記	簡易	
東広島市消防局	東広島市西条町助実1173-1	○		気温・湿度・風速・積雪・気圧・雨量・風向

4-3　震度計設置状況

広島県危機管理課調

（R5 年 2 月現在）

設　置　場　所　　所　在　地	計測震度計等座標					
	北　緯			東　経		
	度	分	秒	度	分	秒
東広島市西条栄町7　　西条中央公園	34	25	39	132	44	31
東広島市黒瀬町丸山才野原1282　　黒瀬支所駐車場	34	19	27	132	40	38
東広島市福富町久芳1545-1　　福富支所敷地内	34	32	11	132	46	41
東広島市豊栄町鍛冶屋963-2　　豊栄支所敷地内	34	33	49	132	49	30
東広島市河内町中河内1166　　河内支所敷地内	34	28	19	132	53	19
東広島市安芸津町三津5556-1　あきつ世代交流センタ-敷地内	34	19	8	132	48	49

4-4　気象庁震度階級関連解説表

震度は、地震動の強さの程度を表すもので、震度計を用いて観測します。この「気象庁震度階級関連解説表」は、ある震度が観測された場合、その周辺で実際にどのような現象や被害が発生するかを示すものです。この表を使用される際は、以下の点にご注意下さい。

1. 気象庁が発表している震度は、原則として地表や低層建物の一階に設置した震度計による観測値です。この資料は、ある深度が観測された場合、その周辺で実際にどのような現象や被害が発生するかを示すもので、それぞれの震度に記述される現象から震度が決定されるものではありません。
2. 地震動は、地盤や地形に大きく影響されます。震度は震度計が置かれている地点での観測値であり、同じ市町村であっても場所によって震度が異なることがあります。また、中高層建物の上層階では一般に地表より揺れが強くなるなど、同じ建物の中でも、階や場所によって揺れの強さが異なります。
3. 震度が同じであっても、地震動の振幅（揺れの大きさ）、周期（揺れが繰り返す時の 1 回あたりの時間の長さ）及び継続時間などの違いや、対象となる建物や構造物の状態、地盤の状況により被害は異なります。
4. この資料では、ある震度が観測された際に発生する被害の中で、比較的多く見られるものを記述しており、これより大きな被害が発生したり、逆に小さな被害にとどまる場合もあります。また、それぞれの震度階級で示されている全ての現象が発生するわけではありません。
5. この資料は、主に近年発生した被害地震の事例から作成したものです。今後、5 年程度で定期的に内容を点検し、新たな事例が得られたり、建物・構造物の耐震性の向上等によって実状と合わなくなった場合には変更します。
6. この資料では、被害などの量を概数で表せない場合に、一応の目安として、次の副詞・形容詞を用いています。

用語	意味
まれに	極めて少ない。めったにない。
わずか	数量・程度が非常に少ない。ほんの少し。
大半	半分以上。ほとんどよりは少ない。
ほとんど	全部ではないが、全部に近い。
が（も）ある、 が（も）いる	当該震度階級に特徴的に現れ始めることを表し、量的には多くはないが その数量・程度の概数を表現できかねる場合に使用。
多くなる	量的に表現できかねるが、下位の階級より多くなることを表す。
さらに多くなる	上記の「多くなる」と同じ意味。下位の階級で上記の「多くなる」が使われて いる場合に使用。

震度階級	人の体感・行動	屋内の状況	屋外の状況
0	人は揺れを感じないが、地震計には記録される。	－	－
1	屋内で静かにしている人の中には、揺れをわずかに感じる人がいる。	－	－
2	屋内で静かにしている人の大半が、揺れを感じる。眠っている人の中には、目を覚ます人もいる。	電灯などのつり下げ物が、わずかに揺れる。	－
3	屋内にいる人のほとんどが、揺れを感じる。歩いている人の中には、揺れを感じる人もいる。眠っている人の大半が、目を覚ます。	棚にある食器類が音を立てることがある。	電線が少し揺れる。
4	ほとんどの人が驚く。歩いている人のほとんどが、揺れを感じる。眠っている人のほとんどが、目を覚ます。	電灯などのつり下げ物は大きく揺れ、棚にある食器類は音を立てる。座りの悪い置物が、倒れることがある。	電線が大きく揺れる。自動車を運転していて、揺れに気付く人がいる。
5弱	大半の人が、恐怖を覚え、物につかまりたいと感じる。	電灯などのつり下げ物は激しく揺れ、棚にある食器類、書棚の本が落ちることがある。座りの悪い置物の大半が倒れる。固定していない家具が移動することがあり、不安定なものは倒れることがある。	まれに窓ガラスが割れて落ちることがある。電柱が揺れるのがわかる。道路に被害が生じることがある。
5強	大半の人が、物につかまらないと歩くことが難しいなど、行動に支障を感じる。	棚にある食器類や書棚の本で、落ちるものが多くなる。テレビが台から落ちることがある。固定していない家具が倒れることがある。	窓ガラスが割れて落ちることがある。補強されていないブロック塀が崩れることがある。据付けが不十分な自動販売機が倒れることがある。自動車の運転が困難となり、停止する車もある。
6弱	立っていることが困難になる。	固定していない家具の大半が移動し、倒れるものもある。ドアが開かなくなることがある。	壁のタイルや窓ガラスが破損、落下することがある。
6強	立っていることができず、はわないと動くことができない。揺れにほんろうされ、動くこともできず、飛ばされることもある。	固定していない家具のほとんどが移動し、倒れるものが多くなる。	壁のタイルや窓ガラスが破損、落下する建物が多くなる。補強されていないブロック塀のほとんどが崩れる。
7		固定していない家具のほとんどが移動したり倒れたりし、飛ぶこともある。	壁のタイルや窓ガラスが破損、落下する建物がさらに多くなる。補強されているブロック塀も破損するものがある

4-4　気象庁長周期地震動階級関連解説表

長周期地震動階級とは、固有周期が1～2秒から7～8秒程度の揺れが生じる高層ビル内における、地震時の人の行動の困難さの程度や、家具や什器の移動・転倒などの被害の程度から4つの段階に区分した揺れの大きさの指標です。この「長周期地震動階級関連解説表」は、長周期地震動階級と人の体感や室内の状況とを関連づけたものです。この表を使用される際は、以下の点にご注意下さい。

1. 長周期地震動階級関連解説表は、固有周期 1.5 秒程度から 8 秒程度までの一般的な高層ビルを対象として、長周期地震動階級が推計された際に発生する可能性がある被害を記述しており、これより大きな被害が発生したり、逆に小さな被害にとどまる場合もあります。また、それぞれの長周期地震動階級で示されている全ての現象が発生するわけではありません。
2. 長周期地震動階級が同じであっても、対象となる建物や構造物の状態、継続時間などの地震動の性質により被害は異なります。
3. 長周期地震動階級関連解説表は、主に近年発生した長周期地震動による被害の事例から作成したものです。今後、顕著な長周期地震動が観測された場合には内容を点検し、新たな事例が得られたり、建物・構造物の耐震性の向上等によって実状と合わなくなった場合には変更します。
4. 長周期地震動階級関連解説表では、被害などの量を概数で表せない場合に、一応の目安として、次に示す副詞・形容詞を用いています。

用語	意味
まれに	極めて少ない。めったにない。
わずか	数量・程度が非常に少ない。ほんの少し。
大半	半分以上。ほとんどよりは少ない。
ほとんど	全部ではないが、全部に近い。
が（も）ある、 が（も）いる	当該震度階級に特徴的に現れ始めることを表し、量的には多くはないが その数量・程度の概数を表現できかねる場合に使用。
多くなる	量的に表現できかねるが、下位の階級より多くなることを表す。
さらに多くなる	上記の「多くなる」と同じ意味。下位の階級で上記の「多くなる」が使われている場合に使用。

長周期地震動階級	人の体感・行動	室内の状況	備考
長周期地震動階級１ （やや大きな揺れ）	室内にいたほとんどの人が揺れを感じる。 驚く人もいる。	ブラインドなど吊り下げものが大きく揺れる。	
長周期地震動階級２ （大きな揺れ）	室内で大きな揺れを感じ、物につかまりたいと感じる。 物につかまらないと歩くことが難しい等、行動に支障を感じる。	キャスター付き什器がわずかに動く。 棚にある食器類、書棚の本が落ちることがある。	
長周期地震動階級３ （非常に大きな揺れ）	立っていることが困難になる。	キャスター付き什器が大きく動く。 固定していない家具が移動することがあり、不安定なものは倒れることがある。	間仕切壁などにひび割れ・亀裂が入ることがある。
長周期地震動階級４ （極めて大きな揺れ）	立っていることができず、はわないと動くことができない。 揺れにほんろうされる。	キャスター付き什器が大きく動き、転倒するものがある。 固定していない家具の大半が移動し、倒れるものもある。	間仕切壁などにひび割れ・亀裂が多くなる。

5　避難所・医療等関係

5-1　指定緊急避難場所・広域避難場所等一覧

1　指定緊急避難場所　（R5 年 4 月 1 日現在）

名称	所在地	使用の可否					
		地震	土砂災害	洪水	高潮	津波	大規模な火事
東広島運動公園	東広島市西条町田口 67-1	○	○	○	－	－	○
三ツ城公園	東広島市西条中央 7 丁目 24-1	○	○	○	－	－	○
志和流通団地 1 号公園	東広島市志和流通 1-37	○	○	○	－	－	○
胡麻近隣公園	東広島市高屋高美が丘 3-1	○	○	○	－	－	○
是国近隣公園	東広島市高屋台 1-116-23	○	○	○	－	－	○
鏡山公園	東広島市鏡山 2 丁目	○	×	○	－	－	○
龍王山総合公園	東広島市黒瀬町丸山 116	○	○	○	－	－	○
西条中央公園	東広島市西条栄町 1214-45	○	○	×	－	－	○

2　広域避難場所、地域避難場所　（R5 年 2 月末現在）

避　難　所　名	所　　在　　地	広域	地域
東広島運動公園	東広島市西条町田口 67-1	○	
三ツ城公園	東広島市西条中央 7 丁目 24-1		○
志和流通団地 1 号公園	東広島市志和流通 1-37		○
胡麻近隣公園	東広島市高屋高美が丘 3-1		○
是国近隣公園	東広島市高屋台 1-116-23		○
鏡山公園	東広島市鏡山 2 丁目 1341-37	○	
龍王山総合公園	東広島市黒瀬町丸山 116	○	

※都市公園法に基づく、総合公園及び運動公園に相当する場所を広域避難場所とし、近隣公園に相当する場所を地域避難場所とする。

3　自家用車用避難場所　（R5 年 2 月末現在）

名　称	所　在　地
東広島運動公園駐車場	東広島市西条町田口 67-1
龍王山総合公園駐車場	東広島市黒瀬町丸山
道の駅湖畔の里福富駐車場	広島県東広島市福富町久芳 1506
豊栄ふれあいグラウンド駐車場	東広島市豊栄町鍛冶屋 255
河内スポ-ツアリ-ナ駐車場	東広島市河内町入野 5043-1
安芸津市民グラウンド駐車場	東広島市安芸津町風早
道の駅西条のん太の酒蔵駐車場	東広島市西条町寺家 10020-43

5-2　避難所一覧

1　避難所　（R6 年 4 月 1 日現在）

名称	所在地	収容人数	使用の可否				
			地震	土砂災害	洪水	高潮	津波
東広島芸術文化ホール	西条栄町 7－19	1268	○	○	○	－	－
市民協働センター(市役所北館)	西条栄町 8－29	15	○	○	○		
賀茂高等学校	西条西本町 16－22	363	○	○	○	－	－
板城地域センター	西条町馬木 565－1	56	○	○	○	－	－
向陽中学校	西条町大沢 10025－2	209	○	○	○	－	－
郷田地域センター	西条町郷曽 11130－5	104	○	○	○	－	－
郷田小学校	西条町郷曽 11133	157	○	○	○	－	－
中央中学校	西条町下見 4281－1	225	○	○	○	－	－
三永地域センター	西条町下三永 10927－2	51	○	○	○	－	－
三永小学校	西条町下三永 10929-2	180	○	×	○	－	－

名称	所在地	収容人数	使用の可否				
			地震	土砂災害	洪水	高潮	津波
寺西地域センター	西条町寺家 3166－1	103	○	○	○	－	－
龍王小学校	西条町寺家 5415-6	200	○	○	○	－	－
西条中学校	西条町寺家 6466	91	○	○	○	－	－
寺西小学校	西条町寺家 6664－1	163	○	○	△	－	－
平岩地域センター	西条町寺家 10520－12	47	○	○	○	－	－
平岩小学校	西条町寺家 10521－9	120	○	○	○	－	－
東広島運動公園体育館	西条町田口 67－1	1117	○	○	○	－	－
希望が丘団地集会所	西条町土与丸 169-362	22	○	×	○	－	－
東広島市総合福祉センター	西条町土与丸 1108	158	○	○	○	－	－
御薗宇地域センター	西条町御薗宇 7200	47	○	○	○	－	－
御薗宇小学校	西条町御薗宇 8544－6	119	○	○	○	－	－
松賀中学校	西条町御薗宇 10860	180	○	○	○	－	－
板城小学校	西条町森近甲 10234－1	165	○	○	○	－	－
御薗宇幼稚園	鏡山 3－6－27	37	○	○	○	－	－
西条小学校	西条中央 2－15－ 1	204	○	○	○	－	－
三ツ城小学校	西条中央 7－23－55	202	○	○	○	－	－
三ツ城地域センター（下見福祉会館）	西条下見 5－4－8	88	○	○	○	－	－
東西条地域センター	西条土与丸 2－3－4	75	○	○	○	－	－
東西条小学校	西条吉行東 1－2－1	120	○	○	○	－	－
上組コミュニティセンター	八本松町飯田 349	27	×	○	○	－	－
篠集会所	八本松町篠 147-1	24	○	×	○	－	－
グリーンタウン集会所	八本松町正力 130-82	19	○	×	○	－	－
正力集会所	八本松町正力 1441-1	34	○	○	○	－	－
正力第二集会所	八本松町正力 10061-2	29	○	○	○	－	－
磯松中学校	八本松町正力 10666-1	179	○	○	○	－	－
原地域センター	八本松町原 3561	53	○	○	○	－	－
原保育所	八本松町原 6782－1	37	○	○	○	－	－
八本松小学校	八本松町原 10128-137	134	○	×	○	－	－
八本松集会所	八本松町原 10128-197	59	×	○	○	－	－
広島学園	八本松町原 10844	230	○	○	○	－	－
原小学校	八本松町原 11407－5	107	○	○	○	－	－
宗吉第二集会所	八本松町宗吉 1179-5	21	○	○	○	－	－
吉川小学校	八本松町吉川 365	140	○	○	○	－	－
吉川地域センター	八本松町吉川 435－1	51	○	○	○	－	－
八本松地域センター	八本松南 2－1－1	95	×	○	○	－	－
八本松中学校	八本松南 2－2－1	228	○	○	○	－	－
川上小学校	八本松飯田 5－8－47	145	○	○	○	－	－
川上地域センター	八本松飯田 8－19－49	87	○	○	○	－	－
八本松西集会所	八本松西 2-11-14	25	○	×	○	－	－
宗吉第一集会所	八本松西 5-5-12	39	×	×	○	－	－
六条自治会館(旧青年サークル会館)	志和町奥屋 1377-5	13	○	×	○	－	－
郷地区自治会集会所	志和町奥屋 1954-1	20	○	○	○	－	－
奥屋公民館	志和町奥屋 2059-3	34	×	○	○	－	－
奥屋側集会所	志和町奥屋 2350-3	10	○	×	○	－	－
冠上条交友自治会集会所	志和町冠 156-1	3	×	○	○	－	－
冠集会所	志和町冠 682-1	16	×	○	○	－	－
冠延末集会所	志和町冠 1340	19	×	○	○	－	－
西志和地域センター	志和町七条椛坂 1737-1	86	○	○	○	－	－
旧西志和小学校屋内運動場	志和町七条椛坂 1670	130	○	○	○	－	－
松橋集会所	志和町志和西 140	25	○	×	○	－	－
湯谷善正寺集会所	志和町志和西 832-1	10	×	×	○	－	－
志和小学校・志和中学校	志和町志和西 1432	208	○	○	○	－	－
馬宿集会所	志和町志和西 2103-4	16	×	×	○	－	－
八条上集会所	志和町志和西 10755-1	9	×	○	○	－	－
東志和地域センター	志和町志和東 3887－1	48	○	○	○	－	－
旧東志和小学校屋内運動場	志和町志和東 3979	103	○	○	○	－	－

名称	所在地	収容人数	使用の可否				
			地震	土砂災害	洪水	高潮	津波
志和堀地域センター	志和町志和堀 857	49	○	×	○	－	－
旧志和堀小学校	志和町志和堀 3054	113	○	×	○	－	－
志和アグリセンター	志和町志和堀 3536	30	×	○	○	－	－
宮地集会所	志和町別府 290-3	12	○	○	○	－	－
別府コミュニティ会館	志和町別府 726-1	25	×	×	○		
道下集会所	志和町別府 1435-1	20	×	○	○		
道上集会所	志和町別府 1677-2	21	○	○	○		
川下集会所	志和町別府 1923-3	13	×	○	○		
小谷保育所	高屋町小谷 1694	32	×	○	○	－	－
小谷小学校	高屋町小谷 3543－3	135	○	○	×	－	－
小谷地域センター	高屋町小谷 5560	46	○	○	○		
高屋東地域センター	高屋町白市 550	64	○	○	○	－	－
高屋東小学校	高屋町白市 589	157	○	○	○	－	－
高屋東保育所	高屋町白市 631－1	40	×	○	○	－	－
造賀小学校	高屋町造賀 2774－1	153	○	○	○	－	－
造賀地域センター	高屋町造賀 3638-1	57	○	○	○	－	－
造賀保育所	高屋町造賀 3686	33	×	○	○	－	－
広島中学校・広島高等学校	高屋町中島 31－7	451	○	○	×		
高屋西小学校	高屋町中島 582	135	○	○	○	－	－
高屋中学校	高屋町中島 760	180	○	○	○	－	－
高美が丘中学校	高屋高美が丘 1－1－1	179	○	○	○	－	－
高美が丘小学校	高屋高美が丘 4－1－1	182	○	○	○	－	－
高美が丘地域センター	高屋高美が丘 4－34－2	71	○	○	○	－	－
春日野一丁目会館	黒瀬春日野 1－14－2	17	○	○	○	－	－
春日野二丁目会館	黒瀬春日野 2－13－2	10	○	○	○	－	－
ひまわり台老人集会所	黒瀬切田が丘 1－30－6	14	○	○	○	－	－
切田宝蔵椀会館	黒瀬切田が丘 1－31－5	11	○	○	○	－	－
切田上組会館	黒瀬切田が丘 2－14－2	14	○	○	○	－	－
切田北組老人集会所	黒瀬切田が丘 3－14－1	15	○	○	○	－	－
桜が丘自治会館	黒瀬桜が丘 1-16-1	17	○	○	○	－	－
松ケ丘会館	黒瀬松ケ丘 28-8	11	○	○	○	－	－
市飯田老人集会所	黒瀬町市飯田 910－2	14	○	○	○	－	－
上保田会館	黒瀬町市飯田 1635	17	○	×	○	－	－
武田中学校・高等学校	黒瀬町大多田 443－5	690	○	×	○	－	－
大多田会館	黒瀬町大多田 2606-3	29	○	○	○	－	－
小多田会館	黒瀬町小多田 174－1	22	○	○	○	－	－
板城西小学校	黒瀬町小多田 257	111	○	○	○	－	－
板城西保育所	黒瀬町小多田 438－1	10	○	○	○	－	－
梶屋迫老人集会所	黒瀬町小多田 1187－3	14	○	○	○	－	－
兼沢会館	黒瀬町兼沢 10118－3	21	○	○	○	－	－
兼広集会所	黒瀬町兼広 10	14	×	○	○	－	－
川角会館	黒瀬町川角 203－2	24	○	○	○	－	－
切田集会所	黒瀬町切田 9－1	14	×	○	○	－	－
板城西拠点施設(旧 JA 板城西支店)	黒瀬町国近 344-1	12	○	○	○		
国近会館	黒瀬町国近 360	29	○	○	○	－	－
下板城地区老人会館(保田会館)	黒瀬町国近 778	24	○	×	○	－	－
黒瀬生涯学習センター	黒瀬町菅田 10	136	○	○	○	－	－
菅田老人集会所	黒瀬町菅田 10005	14	○	○	○	－	－
暁保育所	黒瀬町津江 857	17	○	○	○	－	－
下黒瀬小学校	黒瀬町津江 11225－3	148	○	○	○	－	－
田代会館	黒瀬町津江 1535	15	○	○	○	－	－
上条会館	黒瀬町津江 5772	22	×	×	○	－	－
東側老人集会所	黒瀬町津江 6301－1	16	○	○	○	－	－
下条区自治会館	黒瀬町津江 7252-4	13	○	○	○	－	－
津江老人福祉センター	黒瀬町津江 20575－2	14	×	○	○	－	－
丸山サニーハイツ会館	黒瀬町楢原 18－6	15	○	○	○	－	－

名称	所在地	収容人数	使用の可否				
			地震	土砂災害	洪水	高潮	津波
楢原会館	黒瀬町楢原 565 - 1	18	○	○	○	－	－
中黒瀬小学校	黒瀬町楢原 10018－1	161	○	○	○	－	－
黒瀬Ｂ＆Ｇ海洋センター体育館	黒瀬町楢原 10018－4	180	○	○	○	－	－
黒瀬高等学校	黒瀬町乃美尾 1	361	○	○	○	－	－
黒瀬文化会館	黒瀬町乃美尾 890－1	46	×	○	○	－	－
乃美尾老人会館	黒瀬町乃美尾 1720－2	14	×	○	○	－	－
乃美尾保育所	黒瀬町乃美尾 2131	18	○	○	○	－	－
乃美尾会館(乃美尾ふれあい館)	黒瀬町乃美尾 2131－1	40	○	○	○	－	－
乃美尾下組老人集会所	黒瀬町乃美尾 10552－1	18	○	○	○	－	－
乃美尾小学校	黒瀬町乃美尾 10554－1	118	○	○	○	－	－
黒瀬中学校	黒瀬町丸山 82－1	185	○	○	○	－	－
日の出会館	黒瀬町丸山 947	14	×	○	○	－	－
黒瀬保健福祉センター	黒瀬町丸山 1286-1	87	○	○	○	－	－
中黒瀬保育所	黒瀬町丸山 1453－4	34	○	○	○	－	－
丸山老人集会所	黒瀬町丸山 10163-1	13	○	○	○	－	－
竹保集会所	黒瀬町南方 350	14	×	○	○	－	－
上黒瀬保育所	黒瀬町南方 1411	18	○	○	○	－	－
南方会館	黒瀬町南方 1411-2	19	○	○	○	－	－
宗近集会所	黒瀬町宗近柳国 139－2	14	×	○	○	－	－
黒瀬ハイツ自治会館	黒瀬町宗近柳国 391－1	14	×	×	○	－	－
柳国集会所	黒瀬町宗近柳国 1552－8	14	×	○	○	－	－
岩谷老人集会所	黒瀬町宗近柳国 2771-1	18	○	×	○	－	－
上黒瀬小学校	黒瀬町宗近柳国 10271-2	111	○	○	○	－	－
楢原雉ケ庭会館	黒瀬楢原北 1-8-7	13	○	×	○	－	－
楢原第１鷹原会館	黒瀬楢原北 2-5-8	17	○	×	○	－	－
庚ハイツ自治会館	黒瀬楢原北 2-16-18	14	×	○	○	－	－
楢原ハイライフ会館	黒瀬楢原西 1-2-5	14	○	○	○	－	－
狐ヶ城自治会館	黒瀬楢原西 2-2-1	14	×	○	○	－	－
楢原高屋池会館	黒瀬楢原東 1-11-10	17	○	○	○	－	－
楢原中央団地会館	黒瀬楢原東 2-10-13	16	○	○	○	－	－
楢原緑ケ丘会館	黒瀬楢原東 3-9-24	14	○	○	○	－	－
光路川集会所	黒瀬楢原東 3-23-1	14	×	○	○	－	－
楢原レークランド会館	黒瀬楢原東 3-39-14	16	○	○	○	－	－
新開老人集会所	福富町上竹仁 247－4	14	×	×	○	－	－
中組老人集会所	福富町上竹仁 312	16	○	○	○	－	－
市組コミュニティホーム	福富町上竹仁 1563－1	17	○	×	○	－	－
平上老人集会所	福富町上戸野 2224	14	○	○	○	－	－
上戸野地域センター	福富町上戸野 2555-1	33	○	×	○	－	－
丁田コミュニティホーム	福富町久芳 373	15	○	×	○	－	－
レイクヒルコミュニティホーム	福富町久芳 1539－25	14	○	○	○	－	－
福富保健福祉センター・久芳地域センター	福富町久芳 1545－1	128	○	○	○	－	－
押政南コミュニティホーム	福富町久芳 4343－2	12	○	○	○	－	－
押政北コミュニティホーム	福富町久芳 4669－1	15	○	○	○	－	－
西の谷老人集会所	福富町久芳 5391－2	18	×	○	○	－	－
東集会所	福富町久芳 6524-1	7	×	○	○	－	－
竹仁地域センター	福富町下竹仁 501－11	75	○	○	○	－	－
宮郷ふれあいプラザ	福富町下竹仁 837	20	○	×	○	－	－
旧竹仁小学校	福富町下竹仁 1300	86	○	○	○	－	－
郷谷コミュニティホーム	福富町下竹仁 1363－12	17	×	○	○	－	－
下竹仁天神コミュニティホーム	福富町下竹仁 2082－6	13	○	×	○	－	－
福富小学校・福富中学校	福富町下竹仁 2096-3	200	○	○	○	－	－
福富ふれあい農園	福富町下竹仁 2642－2	14	×	○	○	－	－
安宿地域センター	豊栄町安宿 3876－1	246	×	○	○	－	－
豊栄生涯学習センター	豊栄町鍛冶屋 271	128	○	○	○	－	－
豊栄中学校	豊栄町鍛冶屋 341－1	162	○	○	○	－	－
豊栄小学校	豊栄町鍛冶屋 370	106	○	○	○	－	－

名称	所在地	収容人数	使用の可否				
			地震	土砂災害	洪水	高潮	津波
豊栄市民体育館	豊栄町鍛冶屋 603	259	×	○	○	－	－
清武地域センター	豊栄町鍛冶屋 603	85	○	○	○	－	－
清武西地域センター	豊栄町清武 3756－1	135	○	○	○	－	－
能良地域センター(大ホール除く)	豊栄町能良 1574-1	25	○	○	○	－	－
西組集会所	豊栄町乃美 850	12	×	○	○	－	－
１７区南組集会所	豊栄町乃美 1662-2	14	×	○	○	－	－
下陰地生活改善センター	豊栄町乃美 2555-2	11	×	○	○	－	－
豊栄保健福祉センター	豊栄町乃美 2841－1	140	○	○	×	－	－
第１５区集会所	豊栄町乃美 2924-1	10	×	○	○	－	－
乃美地域センター	豊栄町乃美 3163	170	○	○	○	－	－
北組集会所	豊栄町乃美 3691-1	14	○	○	○	－	－
別府集会所	豊栄町別府 440-1	18	○	○	○	－	－
善正寺	豊栄町吉原 991	25	×	×	○	－	－
吉原地域センター(大ホール)	豊栄町吉原 2243-1	131	○	○	○	－	－
陰地集会所	豊栄町吉原 3526	14	×	○	○	－	－
神村センター	豊栄町吉原 4980-1	9	○	○	○	－	－
宇山地域センター	河内町宇山 1481	69	○	○	○	－	－
小田コミュニティホーム	河内町小田 114－2	8	○	×	○	－	－
十一の組集会所	河内町小田 600－1	17	×	×	○	－	－
８の組コミュニティホーム	河内町小田 1773－3	11	×	○	○	－	－
小田地域センター(大ホール除く)	河内町小田 2182	69	○	×	○	－	－
小田地区多目的集会施設（小田老人集会所含む）	河内町小田 2517－5	40	○	○	○	－	－
上河内コミュニティホーム	河内町上河内 431	19	×	○	○	－	－
河戸地域センター(旧河内西小学校)	河内町河戸 802-1	223	○	○	○	－	－
河内高等学校	河内町下河内 10194－2	351	○	×	○	－	－
戸野地域センター(大ホール除く)	河内町戸野 738	22	○	×	○	－	－
津辻集会所	河内町戸野 6645	9	×	○	○	－	－
前畑集会所	河内町戸野 13427	15	×	○	○	－	－
正尺コミュニティホーム	河内町中河内 120-1	8	×	○	○	－	－
東広島市出土文化財管理センター	河内町中河内 651-7	16	○	○	○	－	－
西条コミュニティホーム	河内町中河内 930－4	15	○	×	○	－	－
旧河内小学校	河内町中河内 1013	113	○	×	○	－	－
河内保健福祉センター	河内町中河内 1206-1	135	○	○	○	－	－
旧河内社会福祉会館	河内町中河内 1232－4	75	○	○	○	－	－
奥条・串ケ平コミュニティホーム	河内町中河内 1439－7	11	○	×	○	－	－
河内小学校・河内中学校	河内町中河内 1757－1	192	○	×	×	－	－
鶴亀山老人集会所	河内町入野 265－2	21	○	○	○	－	－
失平コミュニティホーム	河内町入野 1707－2	11	○	○	○	－	－
入野地域センター	河内町入野 2650-3	91	○	×	○	－	－
門・松永コミュニティホーム	河内町入野 2808-5	11	○	×	○	－	－
篁老人集会所	河内町入野 3460－1	17	○	○	○	－	－
杣木コミュニティホーム	河内町入野 4496	15	○	×	○	－	－
河内スポーツアリーナ	河内町入野 5043-1	225	○	○	○	―	―
入野中央老人集会所	河内町入野 5835－3	16	○	○	○	－	－
大矢コミュニティホーム	河内町入野 7641－1	16	×	○	○	－	－
元兼コミュニティホーム	河内町入野 11263－13	9	○	○	○	－	－
入野小学校	入野中山台四丁目 20-1	188	○	○	○	－	－
つばきの里大田(旧大田保育所)	安芸津町大田 819	60	○	△	○	○	○
風早保育所	安芸津町風早 367－3	25	○	○	○	○	○
薬師丸集会所	安芸津町風早 501-8	10	○	○	○	○	○
大芝集会所	安芸津町風早 652－408	11	○	×	○	×	×
風早小学校	安芸津町風早 789	128	○	○	○	○	○
風早西集会所	安芸津町風早 791	13	○	○	○	○	○
わらびヶ丘集会所	安芸津町風早 895－42	11	○	×	○	○	○
風早地域センター	安芸津町風早 1214－1	69	○	○	○	×	○
風早東集会所	安芸津町風早 1412－9	16	○	×	○	○	○

名称	所在地	収容人数	使用の可否				
			地震	土砂災害	洪水	高潮	津波
海辺の里大芝	安芸津町風早 2514-1	12	○	△	○	×	×
灘集会所	安芸津町風早 2808－5	12	○	×	○	○	○
安芸津Ｂ＆Ｇ海洋センター	安芸津町風早 3092－1	189	○	○	○	○	×
風早南区集会所	安芸津町風早 3183-3	11	○	○	○	○	×
西之谷集会所	安芸津町木谷 359－2	22	○	○	○	○	○
郷会館	安芸津町木谷 3118-4	23	○	○	○	○	○
木谷小学校	安芸津町木谷 4122	114	○	○	○	×	×
木谷地域センター	安芸津町木谷 4127－2	56	○	○	○	×	×
安芸津農産物加工センター	安芸津町木谷 4441	32	○	×	○	○	○
小松原びわの里	安芸津町小松原 609-1	45	○	○	○	○	○
豊田高等学校	安芸津町小松原 1202－4	197	○	○	○	○	○
蚊無集会所	安芸津町三津 454－2	10	×	×	○	○	○
市之畑集会所	安芸津町三津 1286－1	12	×	×	○	○	○
印内集会所	安芸津町三津 1438－3	16	○	○	○	○	○
地方集会所	安芸津町三津 2523－1	11	○	○	×	○	○
ひだまりの家（１階）	安芸津町三津 3618	25	○	○	×	○	○
港区集会所（旧浜地区集会所）	安芸津町三津 4106－59	24	○	○	○	○	×
安芸津生涯学習センター	安芸津町三津 4398	226	○	○	○	○	○
安芸津文化福祉センター	安芸津町三津 4398	170	○	○	○	○	○
三津小学校	安芸津町三津 4680	158	○	○	×	○	○
中之村集会所	安芸津町三津 4805-7	9	○	×	○	○	○
三津保育所	安芸津町三津 5545－2	28	○	○	○	○	○
安芸津中学校	安芸津町三津 5563－8	175	○	○	○	○	×

2　福祉避難所

（R5 年 10 月末現在）

施設名	所在地	避難場所	受入人数
広島県立障害者療育支援センター	八本松町米満 198 番地 1	厚生ゲストハウス棟（973.5 ㎡）	20
広島県立障害者リハビリテーションセンター	西条町田口 295 番地 3	講堂（247.18 ㎡）	20
長寿苑	西条町馬木 1566 番地	地域交流会館（1 階　242 ㎡　　2 階 71.48 ㎡）	16
デイサービスセンター新生園	八本松町原 11171 番地 1	静養室（49.249 ㎡）、畳コーナー（51.073 ㎡）	25
障害者支援施設ときわ台ホーム	八本松町原 5946 番地 7	地域交流ホーム（1 階 115 ㎡） デイサービスセンター畳部分（55 ㎡） ショートステイ 5 床（60 ㎡）	20
地域密着型特別養護老人ホーム　ときわ	八本松町原 5693 番地 3	静養室（15.2 ㎡）、家族室（36.0 ㎡）	6
老人保健施設あきまろ園	安芸津町風早 497 番地 41	通所デイルーム（66.5 ㎡） 介護者教育室（36.0 ㎡）	30
桜ヶ丘保養園	西条町寺家 5976 番地	東館 4 階（77 ㎡）、桜会館（65 ㎡）	12
広島県立黒瀬高等学校	東広島市黒瀬町乃美尾 1	2 号館又は 3 号館　選択教室 4 教室を想定） （315 ㎡（70 ㎡×3 部屋、105 ㎡×1 部屋））	20
学校法人常翔学園　広島国際大学	東広島市黒瀬学園台 555 番地 36	第 1 練習室（301.4 ㎡）	50
特別養護老人ホーム　御薗寮	東広島市高屋町高屋堀 3486 番地	北棟 2 階講堂（281.39 ㎡） 新館 3 階多目的室（169.7 ㎡）	40
六方学園	東広島市西条町田口 391 番地 3	交流室（21.0 ㎡）	6
高齢者福祉複合施設たかやの郷	東広島市高屋町杵原 1826 番 1	1 階小規模多機能型居宅介護事業所 1 階ダイニング・ラウンジ	30
特別養護老人ホームさくら園	東広島市黒瀬町乃美尾 555 番地 1	さくら園 1 階　会議室・研修室	12
介護老人保健施設葵の園・広島空港	東広島市河内町入野 7841 番地 2	本館 1 階静養室（19.95 ㎡） ボランティアルーム兼家族介護教室（24.32 ㎡）、本館 2 階家族訓練室（18.49 ㎡）、相談室（21.16 ㎡）	6
ケアハウス赤崎さざなみ荘	東広島市安芸津町木谷 5533 番地 1	1 階娯楽室（20.88 ㎡） 1 階面談室（16.83 ㎡）	6

5-3　医療機関一覧

令和５年１月１日現在

医　療　機　関　名	所　在　地
医療法人社団二山会　宗近病院	東広島市西条町御薗宇 703
独立行政法人国立病院機構　東広島医療センター	東広島市西条町寺家 513
西条中央病院	東広島市西条昭和町 12-40
医療法人社団葵会　本永病院	東広島市西条岡町 8-13
広島県立障害者リハビリテーションセンター 医療センター	東広島市西条町田口 295-3
井野口病院	東広島市西条土与丸六丁目 1-91
東広島記念病院	東広島市西条町吉行 2214
土肥整形外科病院	東広島市西条町西条東 1283-2
木阪病院	東広島市西条町土与丸 1235
のだ医院	東広島市西条中央三丁目 5-6
医療法人社団恒久会　中前外科・内科クリニック	東広島市西条町助実 1854-1
藤井脳神経外科	東広島市西条町馬木 245
眼科日山医院	東広島市西条町西条東 1243-4
医療法人 田渕皮膚科医院	東広島市西条御条町 4-19
門沢医院	東広島市西条下見六丁目 10-4
藤原内科医院	東広島市西条町御薗宇 2421-4
東広島市休日診療所	東広島市西条町土与丸 1113
医療法人社団 竹内耳鼻咽喉科医院	東広島市西条土与丸一丁目 3-40
川口内科クリニック	東広島市西条中央七丁目 1-17
本城内科小児科	東広島市西条中央八丁目 3-3
医療法人大森整形外科	東広島市西条町寺家 1633
西条心療クリニック	東広島市西条西本町 28-30
医療法人社団 二階堂眼科	東広島市西条中央三丁目 5-38
医療法人社団 川中皮フ科形成外科	東広島市西条大坪町 2-15
わたなべ耳鼻咽喉科医院	東広島市西条昭和町 7-16
下山記念クリニック	東広島市西条町寺家 7432-1
アソカの園武島医院	東広島市西条西本町 25-29
くぼにし小児科・内科クリニック	東広島市西条町大沢 98-1
おかざき泌尿器科	東広島市西条栄町 10-30-201
三浦医院	東広島市西条西本町 27-28
重河眼科御薗クリニック	東広島市西条町御薗宇 4405
医療法人大和会西条ときわクリニック	東広島市西条中央五丁目 4-1
かなたクリニック	東広島市西条町御薗宇 2049-1
せきとう内科消化器科クリニック	東広島市西条町御薗宇 5489-5
東広島整形外科クリニック	東広島市西条町御薗宇 4281-1
こまざわ小児科	東広島市西条町寺家 7377
医療法人わかみやメンタルクリニック	東広島市西条上市町 5-5 3D
すぎた皮ふ科アレルギー科	東広島市西条中央七丁目 3-45
みわこどもクリニック	東広島市西条町西条東 1051　丸ビル２階
のぞみ整形外科クリニック西条	東広島市西条町助実 1182-1
つまもと眼科	東広島市西条岡町 3-25
サンクリニック	東広島市西条町西条東山崎 1281-5
医療法人かとう小児科アレルギー科	東広島市西条土与丸五丁目 9-6
福島眼科クリニック	東広島市西条土与丸五丁目 9-33
おかべ皮ふ科	東広島市西条本町 12-2　木阪クリニックビル２F
木阪クリニック	東広島市西条本町 12-2
広大前皮ふ科内科	東広島市西条町下見 4471-2-103
みやわき耳鼻咽喉科クリニック	東広島市西条本町 12-2 2 階
松林レディースクリニック	東広島市西条町御薗宇 4281-1
たにぐち脳神経外科クリニック	東広島市西条本町 12-2 2 階
悠心療内科	東広島市西条本町 12-2 木坂クリニックビル３階
寺家内科クリニック	東広島市西条町寺家 6621-1

医　療　機　関　名	所　在　地
ゆかわ脳神経外科クリニック	東広島市西条土与丸五丁目 9-34
四季の心クリニック	東広島市西条町御薗宇 6035
サンクリニックみなが	東広島市西条町下三永字向原 10354-1
友安クリニック	東広島市西条町寺家字前谷 1319-1
かわはらこどもクリニック	東広島市西条中央七丁目 3-45　J ﾗﾝﾄﾞﾋﾞﾙ
かじわら内科循環器科	東広島市西条町田口 2721-2
のぞみ整形外科クリニック寺家	東広島市西条町寺家 4720
そね内科クリニック	東広島市西条町御園宇 4281-1　東広島クリニックビル 1 階
うたのはら整形外科クリニック	東広島市西条町寺家 5284-1
虹の子どもクリニック	東広島市西条町寺家 5022-1
占部産婦人科	東広島市西条町助実 1172
じけ駅前内科・糖尿病内科クリニック	東広島市寺家駅前 14-17-301
にぐま皮ふ科クリニック	東広島市寺家駅前 14-17-302
おおくぼ耳鼻咽喉科クリニック	東広島市寺家駅前 14-17-202
広島県立障害者療育支援センターわかば療育園	東広島市八本松町米満 198-1
医療法人社団葵会　八本松病院	東広島市八本松東三丁目 9-30
佐々木医院	東広島市八本松町原 6769
医療法人高橋ホームクリニック	東広島市八本松飯田六丁目 16-12
医療法人社団 数佐整形外科医院	東広島市八本松東七丁目 8-15
医療法人社団こどもクリニック八本松	東広島市八本松南二丁目 4-15
石井医院	東広島市八本松町正力 2147-2
医療法人瑠璃光会山田脳神経外科	東広島市八本松町飯田 111-1
なかた内科医院	東広島市八本松南五丁目 9-14
マイクリニック	東広島市八本松東三丁目 31-26
ないとう内科・糖尿病クリニック	東広島市八本松南二丁目 2-8 2 階
三木医院	東広島市志和町別府 1324
医療法人社団さえき医院	東広島市志和町志和東 1199-4
志和医院	東広島市志和町七条椛坂 1643-1
川中医院	東広島市高屋町宮領 1032
医療法人社団 藤原医院	東広島市高屋町檜山 448-1
医療法人社団白市診療所	東広島市高屋町白市 716-1
医療法人社団造賀信原医院	東広島市高屋町造賀 737-2
坂本クリニック	東広島市高屋町杵原 957-1
門川内科医院	東広島市高屋町小谷 2944-10
医療法人社団なんぶ内科医院	東広島市高屋町小谷 3253-1
高美ケ丘クリニック	東広島市高屋高美が丘四丁目 33-1
よこやま産婦人科	東広島市高屋町中島 168
医療法人社団 あんず会本田クリニック	東広島市高屋町杵原 1292-1
高美中央クリニック	東広島市高屋高美が丘五丁目 2-1
高屋整形外科	東広島市高屋町杵原 1771-1
医療法人社団にしだ眼科医院	東広島市高屋町杵原 1347-8
医療法人社団親心会小西脳外科内科医院	東広島市高屋町造賀 2957-1
医療法人社団まきだクリニック	東広島市高屋町中島 31-17
加藤耳鼻咽喉科	東広島市高屋町杵原 1135-2
ファミリークリニック森のくまさん	東広島市高屋町大畠 499-18
高屋よろず内科クリニック	東広島市高屋町杵原 1826-1
いまじょうクリニック	東広島市高屋町檜山 79-1
独立行政法人国立病院機構賀茂精神医療センター	東広島市黒瀬町南方 92
康成病院	東広島市黒瀬町楢原 757
医療法人真慈会　真愛病院	東広島市黒瀬町兼広 279
清水医院	東広島市黒瀬町丸山 1324
医療法人社団　辰星会　新開医院	東広島市黒瀬町兼沢 1074
山形内科循環器医院	東広島市黒瀬町楢原 243-6
医療法人宥善会前田医院	東広島市黒瀬町国近 335-1
松ケ丘医院	東広島市黒瀬松ケ丘 10-21
はたの小児科	東広島市黒瀬町兼広 5-1
岡本内科消化器科	東広島市黒瀬町兼広 138

医　療　機　関　名	所　在　地
野村脳神経外科クリニック	東広島市黒瀬町兼広 137
むぎ耳鼻咽喉科医院	東広島市黒瀬町兼広 140
サザンクリニック	東広島市黒瀬町兼広 137-8
こばやし整形外科クリニック	東広島市黒瀬町楢原 788-1
じあん眼科	東広島市黒瀬町兼広 10-1
久芳診療所	東広島市福富町久芳 3797-1
福富内科外科医院	東広島市福富町久芳 1539-27
竹仁診療所	東広島市福富町下竹仁 504-5
豊栄診療所	東広島市豊栄町乃美 3009
ＡＯＩ広島病院	東広島市河内町入野 7907-2
医療法人社団河内会河内クリニック	東広島市河内町中河内 1197-1
葵の園クリニック	東広島市河内町入野 7841-2
県立安芸津病院	東広島市安芸津町三津 4388
神田医院	東広島市安芸津町風早 1522
南海診療所	東広島市安芸津町風早 2027
おの内科クリニック	東広島市安芸津町風早 1118-14
いとう内科外科クリニック	東広島市安芸津町三津 4209-9
東広島中央クリニック	東広島市西条町御薗宇 8537-1
戸田眼科東広島クリニック	東広島市寺家駅前 13-35-1Ｆ
ますもと乳腺クリニック	東広島市西条本町 12-2 木阪クリニックビル３Ｆ
原クリニック東広島	東広島市西条栄町 2-23

5-4　薬局等一覧

施　設　名　称	所　在　地	
かなえ薬局寺家	東広島市	西条町寺家 4732-1
まごころ薬局	東広島市	西条町寺家横田 5284-1
そうごう薬局御薗宇店	東広島市	西条町御薗宇 6035　コンチェルト御薗宇 1 階
アイリス薬局	東広島市	西条中央 3 丁目 10-9
アイワ薬局	東広島市	西条昭和町 17-23
あかね薬局	東広島市	西条町西条東 1245-1
西条あんず薬局	東広島市	西条町助実 1852-1
エンゼル薬局田口店	東広島市	西条町田口 383-7
オール薬局西条店	東広島市	西条土与丸 5 丁目 9-7
西条おおさわ薬局	東広島市	西条町大沢 100-8
ファーコス薬局かがみやま	東広島市	西条町御薗宇 2420-2
かなえ薬局	東広島市	西条町助実 1182-4
健伸薬局ごじょう店	東広島市	西条御条町 2-10
健伸薬局土与丸店	東広島市	西条土与丸 1 丁目 3-38
健伸薬局よこた店	東広島市	西条町寺家 5410-12
株式会社駅前薬局	東広島市	西条本町 12-3
さんくす薬局	東広島市	西条町御薗宇 4284-1
山陽堂薬局	東広島市	西条町吉行 2219-1
じけ薬局	東広島市	西条町寺家 520-67
エスマイル薬局昭和町店	東広島市	西条昭和町 6-10
セリア薬局	東広島市	西条土与丸 6 丁目 1-3
全快堂・おかまち薬局	東広島市	西条岡町 3-14 第 2 金本ビル
全快堂薬局寺家店	東広島市	西条町寺家 513-20
たいせい堂薬局中央店	東広島市	西条中央 3 丁目 5-5
西条タカズミ薬局	東広島市	西条町寺家 7377
ひかり薬局	東広島市	西条町寺家 1319-2
ひまわり薬局	東広島市	西条町寺家 7430-1
ほのか薬局	東広島市	西条上市町 5-5　3 階 B 号室
そうごう薬局西条店	東広島市	西条岡町 5-19
有限会社みどり薬局	東広島市	西条町西条東 1053-1
ミント薬局西条中央店	東広島市	西条中央 7 丁目 3-45
もみじ薬局	東広島市	西条町寺家 513-19
薬膳薬局東広島西条店	東広島市	西条西本町 25-29
よつば薬局	東広島市	西条昭和町 7-19
だいだい薬局したみ	東広島市	西条町下見 4482-1
みるく薬局	東広島市	西条町寺家後谷 3227-1
加島薬局	東広島市	西条西本町 28-30
東広島タカズミ薬局	東広島市	西条町寺家 6623-4
オリーブ薬局	東広島市	西条栄町 10-30
サン薬局	東広島市	西条町西条東山崎 1281-3
そうごう薬局御薗宇中央店	東広島市	西条町御薗宇 714-52
さくら薬局	東広島市	西条町寺家 513-35
さんくす薬局田口店	東広島市	西条町田口 2721-2
コスモス薬局西条店	東広島市	西条町寺家 5022-1
ウォンツ西条西薬局	東広島市	西条町寺家 3791-1
ミック・西条栄町薬局	東広島市	西条栄町 2-23　アリエテナントＢ
さんくす薬局寺家駅店	東広島市	寺家駅前 14-17
あい薬局	東広島市	八本松南 2 丁目 4-14
AOI 薬局	東広島市	八本松東 3 丁目 7-2 谷口ビル 101 号
全快堂薬局八本松店	東広島市	八本松南 5 丁目 95-20
八本松駅前薬局	東広島市	八本松町飯田 149-3
八本松ココ薬局	東広島市	八本松飯田 6 丁目 15-29
はるな薬局	東広島市	八本松町原 6774-1
そうごう薬局八本松店	東広島市	八本松東 3 丁目 33-2

施　設　名　称	所　在　地	
エンゼル薬局志和店	東広島市	志和町志和東 1195-1
あすか薬局	東広島市	高屋町杵原 1347-9
アプコ調剤薬局白市	東広島市	高屋町小谷 3257-4
ありす薬局	東広島市	高屋町杵原 1311-6
すぎはら薬局高屋店	東広島市	高屋町造賀 2956-2
全快堂薬局	東広島市	高屋町杵原 957-5
竹乗薬局	東広島市	高屋町宮領 184-6
にしたかや薬局	東広島市	高屋町中島 31-1
たかみニュータウン薬局	東広島市	高屋高美が丘 5-2-1
明光堂三宅薬局	東広島市	高屋町杵原 1766-1
メロディ薬局	東広島市	高屋町桧山 449-6
フラワー薬局	東広島市	高屋町杵原 1135-1
さんくす薬局高屋店	東広島市	高屋町杵原 1826-1
あかね薬局高屋店	東広島市	高屋町大畠 499-66
造賀全快堂薬局	東広島市	高屋町造賀 736-4
クレハ薬局	東広島市	黒瀬町兼沢 1074-2
賀茂セルム薬局	東広島市	黒瀬町南方 797-1
くるみ薬局黒瀬店	東広島市	黒瀬町兼広 139-1
くろせ薬局	東広島市	黒瀬町南方 804-1
康仁薬局	東広島市	黒瀬町楢原 646-4
セルム薬局	東広島市	黒瀬町国近 335-9
阪神調剤薬局東広島店	東広島市	黒瀬町楢原 243-9
有限会社まえのぶ薬局	東広島市	黒瀬町丸山 1362-5
杏薬局	東広島市	福富町久芳 3798-2
コスモス薬局福富店	東広島市	福富町久芳 1539-27
竹仁薬局	東広島市	福富町下竹仁 504-6
杏薬局豊栄店	東広島市	豊栄町乃美 3240
竹乗天命堂薬局	東広島市	河内町中河内 691-1
満井薬局駅前支店	東広島市	河内町中河内 702-3
有限会社あきつ薬局	東広島市	安芸津町三津 4424
風早薬局	東広島市	安芸津町風早 1118-2
早田薬局	東広島市	安芸津町三津 4394-1
つつじ薬局	東広島市	西条昭和町 12-43
ザグザグ薬局西条西本町店	東広島市	西条西本町 27-33
かえで薬局	東広島市	西条町御薗宇 8539-7
薬膳薬局志和店	東広島市	志和町別府 1340-2
ウォンツ高屋薬局	東広島市	高屋町杵原 1288
オール薬局　ゆめモール西条店	東広島市	西条町助実 1172 1F
ウエルシア薬局　東広島八本松飯田店	東広島市	八本松飯田 6 丁目 14-17
ナナイロ薬局	東広島市	西条町西条東 800-1

5-5　災害拠点病院一覧

令和 5 年 4 月現在

保健医療圏	病院名	住所等	病床数	災害派遣医療チーム
広島中央	独立行政法人国立病院機構 東広島医療センター	東広島市西条町寺家 513 TEL（082）423-2176 FAX（082）422-4675	401	2

5-6　要配慮者利用施設区分

（R5 年 2 月現在）

（1）要配慮者利用施設のうち、厚労省にかかわる施設

番号	施設区分	根拠規定等	備　考
1	老人福祉施設	老人福祉法第五条の三に規定する施設	老人デイサービスセンター、老人短期入所施設、養護老人ホーム、特別養護老人ホーム、軽費老人ホーム、老人福祉センター、老人介護支援センター
2	有料老人ホーム	老人福祉法第二十九条に規定する施設	
3	認知症対応型老人共同生活援助事業の用に供する施設	老人福祉法第五条の二 6 に規定する施設	
4	身体障害者社会参加支援施設	身体障害者福祉法第五条第 1 項に規定する施設	身体障害者福祉センター、補装具製作施設、盲導犬訓練施設、視聴覚障害者情報提供施設
5	障害者支援施設	障害者の日常生活及び社会生活を総合的に支援するための法律第五条第 11 項に規定する施設	施設入所支援、施設入所支援以外の施設、障害福祉サービスを行う施設
6	地域活動支援センター	障害者の日常生活及び社会生活を総合的に支援するための法律第五条第 27 項に規定する施設	障害者等を通わせ、創作的活動又は生産活動の機会を提供、社会との交流の促進その他厚生労働省令で定める便宜を供与する施設
7	福祉ホーム	障害者の日常生活及び社会生活を総合的に支援するための法律第五条第 28 項に規定する施設	低額な料金で、居室その他の設備を利用させるとともに、日常生活に必要な便宜を供与する施設
8	障害福祉サービス事業の用に供する施設	障害者の日常生活及び社会生活を総合的に支援するための法律第五条第 1 項に規定する施設	居宅介護、重度訪問介護、同行援護、行動援護、療養介護、生活介護、短期入所、重度障害者等包括支援、施設入所支援、自立支援、就労移行支援、就労継続支援、就労定着支援、自立生活援助、共同生活援助
9	保護施設	生活保護法第六章第三十八条に規定する施設	救護施設、更生施設、医療保護施設、授産施設、宿所提供施設
10	児童福祉施設	児童福祉法第七条に規定する施設	助産施設、乳児院、母子生活支援施設、保育所、幼保連携型認定こども園、児童厚生施設、児童養護施設、障害児入所施設、児童発達支援センター、児童心理治療施設、児童自立支援施設、児童家庭支援センター
11	障害児通所支援事業の用に供する施設	児童福祉法第六条の二の二に規定する施設	児童発達支援、医療型児童発達支援、放課後等デイサービス、居宅訪問型児童発達支援、保育所等訪問支援を行う施設
12	児童自立生活援助事業の用に供する施設	児童福祉法第六条の三に規定する施設	義務教育を終了した児童又は児童以外の満二十歳に満たない者、高等学校の生徒などの援助、生活指導、就業の支援を行う施設
13	放課後児童健全育成事業の用に供する施設	児童福祉法第六条の三、2 に規定する施設	小学校に就学している児童で、保護者が労働等により昼間家庭にいないものに、授業終了後に児童厚生施設等の施設を利用して適切な遊び及び生活の場を与えて健全な育成を図る
14	子育て短期支援事業の用に供する施設	児童福祉法第六条の三、3 に規定する施設	保護者の疾病その他の理由により家庭において養育を受けることが一時的に困難となった児童を児童養護施設等に入所させ必要な保護を行う
15	一時預かり事業の用に供する施設	児童福祉法第六条の三、7 に規定する施設	家庭内において保育を受けることが一時的に困難となった乳児又は幼児について一時的に預かり、必要な保護を行う施設
16	児童相談所	児童福祉法第十二条 2 に規定する施設	
17	母子・父子福祉施設	母子及び父子並びに寡婦福祉法第三十八条に規定する施設	母子家庭の母及び父子家庭の父並びに児童が、その心身の健康を保持し、生活の向上を図るために利用する施設

番号	施設区分	根拠規定等	備　考
18	母子健康包括支援センター	母子健康法第二十二条に規定する施設	母性並びに乳児及び幼児の健康の保持及び増進に関する包括的な支援を行うことを目的とする施設
19	病院	医療法第一条の五に規定する施設	
20	診療所（入院病床を有するものに限る）	医療法第一条の五、２に規定する施設	
21	助産所（入院病床を有するものに限る）	医療法第二条に規定する施設	

（２）要配慮者利用施設のうち、文科省にかかわる施設

番号	施設区分	根拠規定等	備　考
22	幼稚園	学校教育法第一条に基づくもので、国公私立等設置主体を問わず、すべてを対象	
23	小学校	学校教育法第一条に基づくもので、国公私立等設置主体を問わず、すべてを対象	
24	中学校	学校教育法第一条に基づくもので、国公私立等設置主体を問わず、すべてを対象	
25	義務教育学校	学校教育法第一条に基づくもので、国公私立等設置主体を問わず、すべてを対象	
26	高等学校	学校教育法第一条に基づくもので、国公私立等設置主体を問わず、すべてを対象	
27	中等教育学校	学校教育法第一条に基づくもので、国公私立等設置主体を問わず、すべてを対象	
28	特別支援学校	学校教育法第一条に基づくもので、国公私立等設置主体を問わず、すべてを対象	
29	高等専門学校	学校教育法第一条に基づくもので、国公私立等設置主体を問わず、すべてを対象	
30	高等課程を置く専修学校	学校教育法第百二十四条に規定する専修学校のうち、高等課程を置くものに限る。また、国公私立等設置主体を問わず、すべてを対象	

5-7　要配慮者利用施設一覧

（R6 年 4 月現在）

施設名称	住所	該当する災害種別			
		土砂	洪水	高潮	津波
西条幼稚園	西条朝日町 6-13		○		
愛和保育園西条	西条上市町 6-32		○		
児童デイサービスいずみ	西条昭和町 6-2		○		
オーエヌ第１保育園	西条昭和町 9-2		○		
西条中央病院	西条昭和町 12-40		○		
介護付有料老人ホーム　コミューン柏葉	西条昭和町 12-57		○		
放課後等デイサービス事業所いぶき	西条町馬木 282-2		○		
放課後等デイサービス事業所めい	西条町馬木 282-7		○		
板城第１いきいきこどもクラブ	西条町馬木 541-1		○		
板城第２いきいきこどもクラブ	西条町馬木 541-1		○		
特別養護老人ホーム長寿苑ほか	西条町馬木 1566		○		
れもん西条東校	西条町西条東 848-1-101		○		
コペルプラス西条東教室	西条町西条東 1051-122		○		
土肥整形外科病院	西条町西条東 1283-2		○		
児童発達支援事業所はなまる	西条町下見 3667 - 6		○		
こどもひろばポーポーの木みなが	西条町下三永 902-1	○			
三永小学校	西条町下三永 10929-2	○			
三永いきいきこどもクラブ	西条町下三永 10930-2	○			
東広島医療センター保育所あゆみ園	西条町寺家 513	○			
ホームあかね	西条町寺家 513-74	○			
葵の園・東広島	西条町寺家 800	○			
友安クリニック	西条町寺家 1319-1		○		
青雲保育園	西条町寺家 1427		○		
アイグラン保育園寺西	西条町寺家 3233-1		○		
障害者支援施設広賀園・松籟園	西条町寺家 4205	○			
アイグラン保育園寺家	西条町寺家 4759		○		
リトルナッツ保育園	西条町寺家 6537-13		○		
寺西第３いきいきこどもクラブ	西条町寺家 6656-1		○		
寺西第４いきいきこどもクラブ	西条町寺家 6656-1		○		
寺西小学校	西条町寺家 6664-1		○		
寺西第１いきいきこどもクラブ	西条町寺家 6664-1		○		
寺西第２いきいきこどもクラブ	西条町寺家 6664-1		○		
インターナショナルキッズコミュニティ	西条町寺家 7093-7		○		
桜が丘認定こども園	西条町寺家 7175-1		○		
児童デイサービスすてーじ西条南	西条町寺家 7365-3		○		
まごし医院	西条町寺家 7371-2		○		
西条みづき認定こども園	西条町寺家 7377		○		
ふれあい保育園西条	西条町寺家 7409		○		
グループホームふれあい西条	西条町寺家 7429		○		
ふれあいの里	西条町寺家 7429-3		○		
介護医療院ナーシングホームふれあい	西条町寺家 7432-1		○		
えにしの里	西条町寺家 7432-1		○		
医療型デイケアふれあい	西条町寺家 7432-1		○		
グループホームふれあい西条Ⅱ	西条町寺家 7435		○		
寺西保育所	西条町寺家 7735-3		○		
グループホーム田口ほか	西条町田口 2729-1		○		
認定こども園みそのうこばとの森	西条町御薗宇 4481-1		○		
いきいきプラス西条	西条町御薗宇 4510		○		
賀茂自動車学校託児室	西条中央 3-7-13		○		
井野口病院	西条土与丸 6-1-91		○		
井野口病院なかよし保育園	西条土与丸 6-1-91		○		

施設名称	住所	該当する災害種別			
		土砂	洪水	高潮	津波
東西条小学校	西条吉行東 1-2-1	○			
デイサービスげんきハウス	八本松町正力 1306-1		○		
原保育所	八本松町原 6782-1		○		
八本松小学校	八本松町原 10128-137	○			
有料老人ホーム故郷一八本松	八本松町原 11264-2	○			
社会福祉法人つつじ(多機能型事業所ウイングほか)	八本松町米満 10461	○			
なかよしキッズクラブ八本松店	八本松東 3-3-12		○		
八本松病院	八本松東 3-9-30		○		
デイサービスひまわり	八本松西 1-11-1	○			
アザレアキッズステーション	八本松西 2-5-21	○			
放課後等デイサービス　カサ・ルピータ八本松	八本松西 4-8-3	○			
デイサービスセンターもやい志和	志和町冠 584	○			
ドエル東志和	志和町志和東 1201-1		○		
東志和保育園	志和町志和東 1210		○		
地域密着型特別養護老人ホームおうぎの里	志和町志和東 3976-1		○		
安芸柏の実苑通所部	志和町志和堀 337	○			
障害者支援施設西志和農園	志和町別府 10184-29	○			
放課後等デイサービス Raiz 東広島	高屋町杵原 2438-4	○			
小谷保育所	高屋町小谷 1694		○		
西の池学園グループホーム第２花・はな	高屋町小谷 2920		○		
西の池学園グループホームホーム花・はな	高屋町小谷 2921-1		○		
デイセンターこだま	高屋町小谷 2921-1		○		
西の池学園グループホームこぶし	高屋町小谷 2902-2		○		
放課後等デイサービス夕凪	高屋町小谷 2925-1		○		
西の池学園グループホーム第２ひまわり	高屋町小谷 3248-44	○			
なんぶ内科通所介護事業所	高屋町小谷 3288-1	○			
小谷小学校	高屋町小谷 3543-3		○		
小谷いきいきこどもクラブ	高屋町小谷 3543-3		○		
西の池学園	高屋町小谷 5001-5	○			
あおぞら工房	高屋町小谷 5001-5	○			
看護小規模多機能ホームあったかい家	高屋町造賀 241-1		○		
特別養護老人ホーム造賀福祉園	高屋町造賀 708	○			
造賀小学校	高屋町造賀 2774-1		○		
造賀いきいきこどもクラブ	高屋町造賀 2774-1		○		
ともがき	高屋町造賀 2829-7		○		
県立広島中学校・高等学校	高屋町中島 31-7	○	○		
放課後楽描クラブ	高屋町中島 227-4		○		
高屋中央保育所	高屋町中島 407		○		
グループホーム WOW！	高屋町中島 458-5		○		
サムエル東広島こどもの園	高屋町中島 490-5		○		
井野口在宅リハビリテーションセンター西高屋	高屋町中島 641-2		○		
高屋中学校	高屋町中島 760	○			
近畿大学附属広島高等学校・中学校東広島校	高屋うめの辺 2	○			
武田学園	黒瀬町大多田 443-5	○			
放課後等デイサービスぴあすてっぷ黒瀬	黒瀬町小多田 538-1		○		
介護付有料老人ホームやすらぎの里	黒瀬町兼広 160-1		○		
真愛病院	黒瀬町兼広 279		○		
はなみずきデイサービスセンター	黒瀬町上保田 99-4		○		
グループホーム輝きの家・レスパイト響き	黒瀬町上保田 122-3		○		
曉保育所	黒瀬町津江 857		○		
小規模多機能ホームふぁみりぃ黒瀬ほか	黒瀬町楢原 262-6		○		
乃美尾保育所	黒瀬町乃美尾 2131		○		
黒瀬特別支援学校	黒瀬町乃美尾 10025-1	○			
ありんこＢジョブ	黒瀬町丸山 1420-1		○		
黒瀬児童館	黒瀬町丸山 1450-1		○		
中黒瀬保育所	黒瀬町丸山 1453-4		○		

施設名称	住所	該当する災害種別			
		土砂	洪水	高潮	津波
国立病院機構 賀茂精神医療センター	黒瀬町南方 92	○			
放課後等デイサービス事業所レインボー	黒瀬町宗近柳国 966-2		○		
放課後等デイサービス事業所レインボーぷらす	黒瀬町宗近柳国 2623	○			
グループホームアザレアＡ	黒瀬楢原北 2-9-11	○			
認定こども園くば	福富町久芳 3327	○			
神郷の家	福富町久芳 3416	○			
認定こども園たけに	福富町下竹仁 534-2	○			
豊栄中学校	豊栄町鍛冶屋 341-1	○			
認定こども園とよさか	豊栄町鍛冶屋 577-1		○		
グループホームふぁみりぃ豊栄	豊栄町鍛冶屋 908		○		
東広島市社会福祉協議会デイサービスセンター豊栄	豊栄町乃美 2841-1		○		
河内西保育所	河内町河戸 802-2	○	○		
河内高等学校	河内町下河内 10194-2	○	○		
小規模多機能ホームみのりの里河内	河内町下河内 10194-15		○		
デイサービスハッスルこうち	河内町中河内 1197-1		○		
デイサービスたまぼこの里	河内町中河内 1375-1	○			
デイサービスちろる	河内町中河内 1399-2	○			
みどりの町共同生活ひがしひろしま第５ホーム、第10ホーム	河内町中河内 1461-3		○		
河内小学校・河内中学校	河内町中河内 1757-1	○	○		
河内いきいきこどもクラブ	河内町中河内 1806-1	○	○		
宅老所あざみ	河内町入野 652-6	○	○		
入野光保育園	河内町入野 868-3	○	○		
ケアハウス大仙	河内町入野 2138-14	○			
特別養護老人ホーム大仙園	河内町入野 2138-14	○			
グループホーム ジューンベリーの家	河内町入野 2139-1		○		
ヘルスケア入野デイサービス	河内町入野 5024-12	○	○		
あきまろ園	安芸津町風早 497-41	○			
風早小学校	安芸津町風早 789		○	○	
風早いきいきこどもクラブ	安芸津町風早 789		○	○	
小規模多機能ホームみのりの里安芸津	安芸津町風早 1351-4			○	○
デイケアなんかい	安芸津町風早 1772	○			
安芸津児童館こどもの家	安芸津町風早 3092-1			○	
指定放課後等デイサービスぶんぶん	安芸津町風早 3154-2			○	○
認定こども園風早幼稚園	安芸津町風早 3185-1			○	○
自立支援センターつばさ	安芸津町風早 10586-3	○	○		
木谷保育所	安芸津町木谷 1218	○	○	○	○
木谷小学校	安芸津町木谷 4122		○	○	○
木谷いきいきこどもクラブ	安芸津町木谷 4127-2		○	○	
豊田高等学校	安芸津町小松原 1202-4	○		○	
デイサービスセンター金泉	安芸津町三津 4333-1	○	○		
グループホーム金泉	安芸津町三津 4333-1	○	○		
保育所あきつ園	安芸津町三津 4372-1		○	○	
県立安芸津病院	安芸津町三津 4388		○	○	
東広島市社会福祉協議会デイサービスセンター安芸津	安芸津町三津 4398		○	○	
三津小学校	安芸津町三津 4680		○		
三津いきいきこどもクラブ	安芸津町三津 4680		○		
安芸津中学校	安芸津町三津 5563-8			○	○

6　備蓄物資、生活必需品、給水等関係

6-1　備蓄物資等保有状況（水防も含む）

R5 年 2 月現在

倉庫	食料(アルファ化米)	飲料水(500ml)	寝具(毛布)	ブルーシート		土嚢袋	木杭	
				3.6m*5.4m	5.4m*7.2m		半割	角材
本庁倉庫	472	168	92	140	123	4,955	145	365
助実倉庫	6,560	552	620	150	104	10,000	0	0
三永倉庫	0	3,240	0	0	0	0	0	0
龍王倉庫	3,120	0	600	0	0	0	0	0
防災道の駅（西条）	0	7,200	0	0	0	0	0	0
八本松出張所	0	0	0	36	36	4,770	20	104
志和出張所	100	96	35	24	29	2,250	20	70
高屋出張所	0	96	30	41	41	1,731	41	20
黒瀬支所	1,423	1,022	927	68	51	16,120	112	250
福富支所	170	496	343	70	34	1,075	20	48
豊栄支所	206	427	268	17	30	1,450	18	87
河内支所	1,073	888	263	146	23	18,400	55	74
安芸津支所	564	866	197	323	296	42,800	71	745
その他	100	480	20	0	0			
計				1,155	890	103,551	647	2,128

6-2　救援物資集積場所

名　称	所　在　地
東広島運動公園体育館	東広島市西条町田口 67-1
東広島運動公園グラウンドゴルフ場	
東広島運動公園フットサルコート	
東広島運動公園第 2 多目的グラウンド	

6-3　給食施設一覧

センター名	所　　在　　地
東広島学校給食センター	東広島市田口研究団地8番5号
西条学校給食センター	東広島市西条中央七丁目23-41
東広島北部学校給食センター	東広島市福富町久芳4361-1
安芸津学校給食センター	東広島市安芸津町風早3183番地1

6-4　給水器具の保有状況

（R5 年 3 月末現在）

仮設水槽		給水タンク			ポリ容器	ポリ袋
0.5 ㎥	1.0 ㎥	999 リットル以下	～1,499 リットル	1,500 リットル以上	5～30 リットル	～20 リットル
2 基	2 基	20 基	3 基	3 基	509 個	2,367 個

6-5　応急給水拠点一覧

（R5 年 2 月現在）

地区	番号	施　設　名	所在地	容量(㎥)
西条	1	西条小学校	西条中央 2-15-1	45.0
	2	寺西小学校	西条町寺家 6664-1	42.0
	3	郷田小学校	西条町郷曽 1133	12.0
	4	三永小学校	西条町下三永 10929-2	22.5
	5	平岩小学校	西条町寺家 521-9	35.0
	6	御薗宇小学校	西条町御薗宇 8544-6	12.5
	7	龍王小学校	西条町寺家 5415-6	30.0
	8	向陽中学校	西条町大沢 25-2	24.0
	9	中央中学校	西条町下見 4281-1	40.0
八本松	10	八本松小学校	八本松町原 10128-137	30.0
	11	川上小学校	八本松町正力 10666-1	16.0
	12	原小学校	八本松町原 11407-5	12.0
志和	13	志和小学校・志和中学校	志和町志和西 1432	15.0
	14-1	小谷小学校①	高屋町小谷 3543-3	10.0
高屋	14-2	小谷小学校②	高屋町小谷 3543-3	10.0
	15	高屋東小学校	高屋町白市 589	17.0
	16	高屋西小学校	高屋町中島 582	24.0
	17	造賀小学校	高屋町造賀 2774-1	9.0
	18	高美が丘小学校	高屋高美が丘 4-1-1	50.0
	19	乃美尾小学校	黒瀬町乃美尾 554-1	18.0
黒瀬	20	中黒瀬小学校	黒瀬町楢原 18-1	25.0
	21	福富小学校・福富中学校	福富町下竹仁 2096-3	7.5
福富	22	豊栄小学校	豊栄町鍛冶屋 370	12.0
豊栄	23	河内小学校・河内中学校	河内町中河内 1757-1	8.0
河内	24	三津小学校	安芸津町三津 4680	8.0
安芸津	25	風早小学校	安芸津町風早 789	12.0

6-6　応急仮設住宅建設候補地一覧

（R5 年 2 月現在）

施　設　名	所　在　地	敷地面積	建設可能戸数	備考
東広島運動公園　駐車場	東広島市西条町田口67-1	17,300㎡	173戸	605人
東広島運動公園　多目的グラウンド	〃	10,400㎡	104戸	364人
東広島運動公園　グラウンドゴルフ場	〃	7,900㎡	131戸	459人
東広島運動公園　フットサルコート	〃	5,100㎡	85戸	297人
東広島運動公園　第2多目的グラウンド	〃	14,500㎡	241戸	843人
田口研究団地公園	東広島市田口研究団地772番地7	7,493㎡	34戸	119人
七ツ池公園	東広島市八本松町原9340番1	4,006㎡	20戸	70人
胡麻近隣公園	東広島市高屋高美が丘三丁目1番	30,732㎡	97戸	340人
是国近隣公園	東広島市高屋台一丁目116番地23	23,500㎡	196戸	686人
志和流通団地1号公園	東広島市志和流通1番地37	8,283㎡	58戸	203人
黒瀬市民グランド	東広島市黒瀬町津江	1,960.26㎡	33戸	116人
入野区民グランド	東広島市河内町入野5048番地1	5,600.78㎡	93戸	326人
豊栄ふれあいグラウンド	東広島市豊栄町鍛冶屋225-3	10,000㎡	167戸	585人
安芸津市民グラウンド	東広島市安芸津町風早1098番地133	17,000㎡	283戸	991人
龍王山総合公園多目的広場	東広島市黒瀬町丸山116	6,251㎡	104戸	364人

（注）1　仮設住宅は、1 戸あたりの敷地面積 60m²(駐車場がない場合は 100 m²)、床面積 29.7m² を基準とする。

7　消防、水防関係

7-1　消防団組織図及び管轄区域一覧

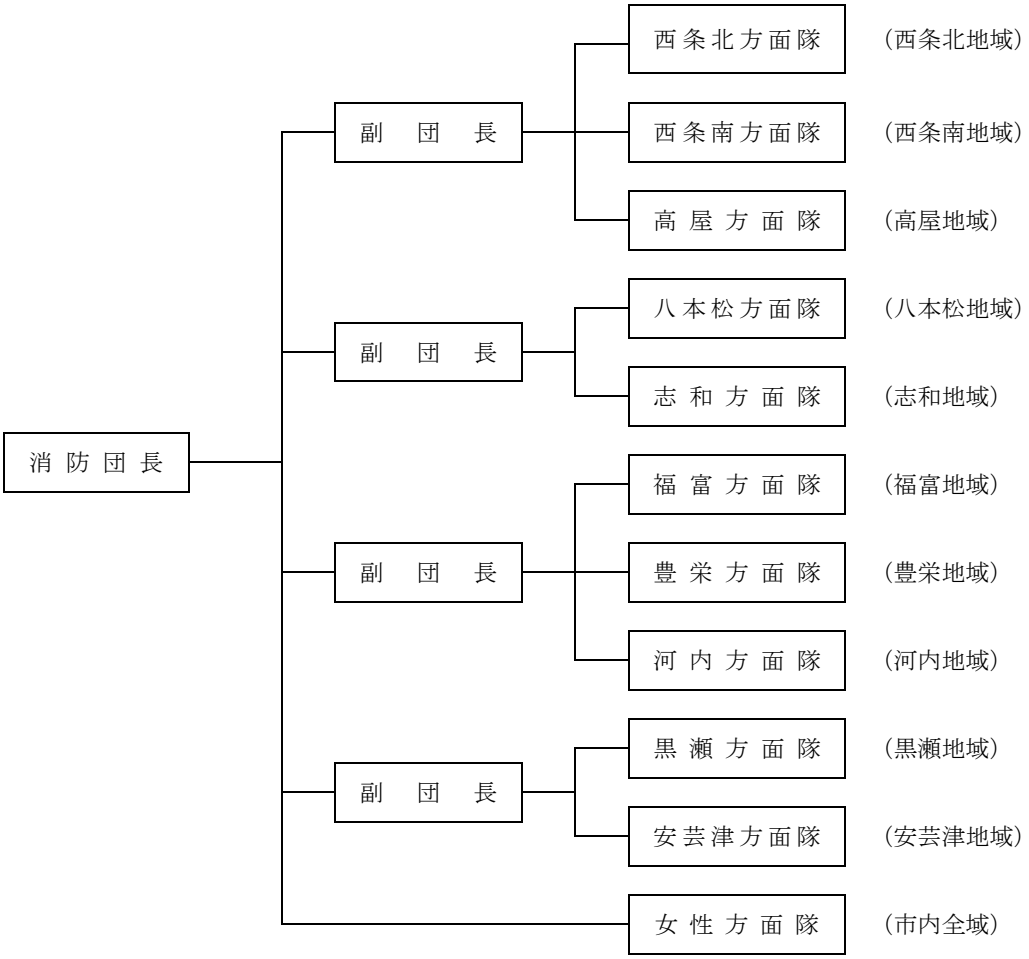

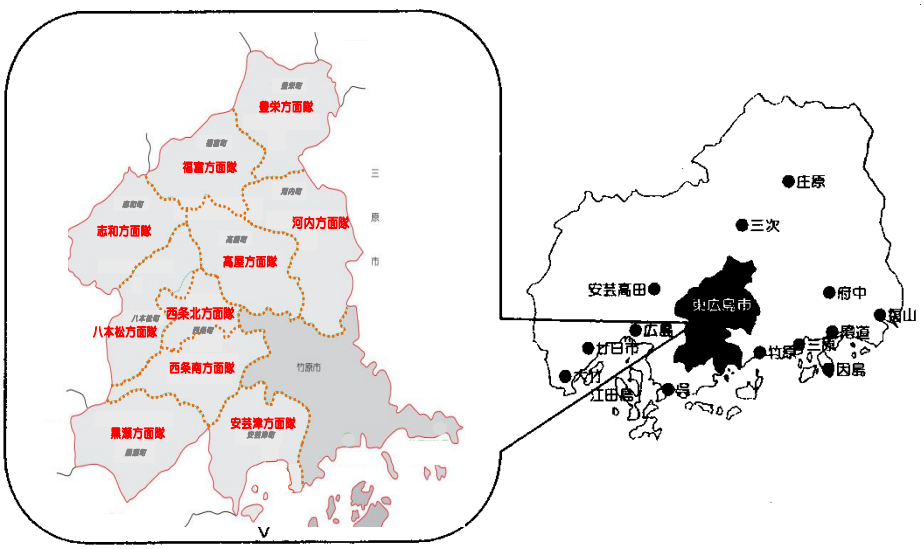

7-2　消防ポンプ自動車等保有状況

分　類	東広島消防署	消防団
消防ポンプ自動車（B-1 以上）	12	8
水槽付ポンプ自動車（B-1 以上）	3	－
はしご付消防自動車（35m）	1	－
化学消防ポンプ自動車（泡消火型）	1	－
小型動力ポンプ（小型動力ポンプ付積載車）	1	62
小型動力ポンプ（車両に積載していないもの）	6	22
指揮統制車	1	－
資機材搬送車	1	－
人員輸送車	1	1
指揮車	1	1
査察車	1	－

7-3　消防水利の現況

種別		能力	数量	西条町	八本松町	志和町	高屋町	黒瀬町	福富町	豊栄町	河内町	安芸津町
消火栓	公設	地上式	1	1								
		地下式	4,448	1,416	674	458	738	541	72		219	330
		小　計	4,449	1,417	674	458	738	541	72		219	330
	私設	地上式	7									7
		地下式	22	11	1		7	2				1
		小　計	29	11	1		7	2				8
	合　計		4,478	1428	675	458	745	543	72		219	338
防火水槽	公設	100㎥以上	7	3			1			2	1	
		100㎥未満 60㎥以上	20	3	6	7	1	2		1		
		60㎥未満 40㎥以上	638	52	35	69	95	48	100	109	94	36
		40㎥未満 20㎥以上	90	7	4	8	3	46	9	1	10	2
		20㎥未満	23		3	5	4	9		2		
		小　計	778	65	48	89	104	105	109	115	105	38
	私設	100㎥以上	11	1			2					8
		100㎥未満 60㎥以上	6	1	1			1	1			2
		60㎥未満 40㎥以上	76	14	10	4	29	13		1	1	4
		40㎥未満 20㎥以上	27	6	3	2	4	4	1	3		4
		20㎥未満	5	1			1				3	
		小　計	125	23	14	6	36	18	2	4	4	18
	合　計		903	88	62	95	140	123	111	119	109	56
貯溜水	プール		40	8	4	3	4	6	3	5	3	4
	貯水池		722	158	66	77	63	94	47	120	58	39
	合　計		762	166	70	80	67	100	50	125	61	43
流動水利	河　川		970	144	54	149	107	74	95	137	170	40
	その他		31	2	3	4	2	1	2	3	13	1
	合　計		1,001	146	57	153	109	75	97	140	183	41
総　合　計			7,144	1,828	864	786	1061	841	330	384	572	478

7-4　重要水防箇所一覧

水系名	河川・海岸名	担当水防管理団体	重要水防箇所					
			番号	左右岸	延長km	位　　置	予想される危険	対策水防工法
黒瀬川	黒瀬川	東広島市	1	左 右	1.80 1.80	東広島市西条町御薗宇一水橋から中川合流点まで	決かい	木流し
黒瀬川	黒瀬川	東広島市	2	左	1.20	県道原西条線大門橋より下流野坂橋まで	決かい	木流し
黒瀬川	半尾川	東広島市	3	左 右	0.50 0.50	県道西条停車場線交差点からＪＲ山陽本線交点まで	越水	積土俵
太田川	東川	東広島市	4	左	0.20	東広島市志和町東六百田橋から志和東元広まで	決かい	木流し
沼田川	沼田川	東広島市	5	左 右	0.40 0.30	左岸篁橋から下流中村工業まで右岸篁橋から下流城渡橋まで	決かい 越水	木流し 積土俵
沼田川	入野川	東広島市	6	右	0.30	東広島市高屋町杵原川合流点から上流	越水	積土俵
沼田川	杵原川	東広島市	7	左 右	0.40 0.40	東広島市高屋町中島入野川合流点から上流	越水	積土俵
沼田川	造賀川	東広島市	8	右	0.10	東広島市高屋町造賀小学校前	越水	積土俵
沼田川	霜降川	東広島市	9	右	0.30	東広島市豊栄町清武宮の首土井英則宅前から村上工房横	決かい	木流し
三津大川	三津大川	東広島市	10	左 右	1.00 1.00	東広島市安芸津町三津小学校から三津大橋まで	越水	積土俵
木谷郷川	木谷郷川	東広島市	11	左	0.20	東広島市安芸津町木谷字新宮	越水	積土俵
高野川	高野川	東広島市	12	左	0.20	東広島市安芸津町風早向条	越水	積土俵
大芝北漁港	小松原地区	東広島市	16		0.04	東広島市安芸津町小松原	越水	積土俵
安芸津海岸	風早地区	東広島市	17		0.10	東広島市安芸津町風早	越水	積土俵
安芸津海岸	風早地区	東広島市	18		0.96	東広島市安芸津町風早	越水 決かい	積土俵
安芸津海岸	雲下地区	東広島市	19		0.38	東広島市安芸津町三津	越水 決かい	積土俵
安芸津海岸	木谷地区	東広島市	20		0.24	東広島市安芸津町木谷	越水	積土俵

8　防疫、廃棄等関係

8-1　斎場等施設状況

名　　称	所　在　地
ひがしひろしま聖苑	東広島市八本松町宗吉10056番地
黒瀬斎場	東広島市黒瀬町津江20575番地3
豊浄苑	東広島市豊栄町清武2665番地
河内斎場	東広島市河内町小田11512番地
安芸津斎場	東広島市安芸津町風早10029番地11

8-2　し尿処理施設

名　　称	所　在　地
広島中央エコパーク	東広島市西条町上三永10759番地2

8-3　し尿処理業者一覧

許　可　業　者　名	住　　所
（有）宗藤企業	東広島市西条西本町15-4
（株）伯和総業	東広島市西条町助実35-2
（株）三井開発	東広島市八本松町原4792
（株）ニシアケ	東広島市安芸津町風早550-1
（有）安芸津衛生	東広島市安芸津町風早1358

8-4　ごみ処理施設

名　　称	所　在　地
広島中央エコパーク	東広島市西条町上三永10759番地2
賀茂環境センター	東広島市黒瀬町国近10427番地24

8-5　ごみ処理業者一覧

区域	許可業者名	住　　所
西条 八本松 志和 高屋	(株)都市ビルサ-ビス	東広島市八本松町原 4792
	オスカ-管財（株）	東広島市西条町助実 1636-1
	(有)瀬野川総業	東広島市高屋町杵原 3303-1
	(株)原田金属クリ-ナ-	東広島市志和町冠 2666
	共栄興産（株）	東広島市八本松町原 2668-2
	(株)アンド-	東広島市吉川工業団地 8-10
	ダイナミック商事（株）	東広島市八本松東 3-11-18
	(株)後藤組	東広島市西条町御薗宇 2530-5
	(有)西条金属	東広島市西条町西条 139
	東広島環境開発センタ-（有）	東広島市高屋町高屋東 1903-1
	(株)きやま商会	東広島市西条町御薗宇 765
黒瀬	(有)心祥	東広島市黒瀬町丸山 1432
	(株)都市ビルサ-ビス	東広島市八本松町原 4792
福富	(株)都市ビルサ-ビス	東広島市八本松町原 4792
豊栄	(有)山崎金属	三原市大和町下徳良 2456-3
河内	(有)新空港産業	東広島市河内町下河内 10194-28
	(有)山陽美研	東広島市河内町中河内 783-10
	(株)河谷商店	東広島市河内町入野 1199-1
安芸津	(株)ニシアケ	東広島市安芸津町風早 550-1
	(有)松岡環境サニタニ	東広島市安芸津町三津 4724-2
	(株)カワノ	東広島市安芸津町風早 541-1
	松岡鋼業(株)	東広島市安芸津町三津 1433

9　資機材等関係

9-1　林野火災対策用資機材保有状況

品名 / 署所	背負式手動ポンプ	組立式水槽	腰なた	長柄かま	かま	のこ	つるはし	手おの	スコップ	チェーンソー	エンジンカッター	林野火災用小型動力ポンプ
東広島消防署	44	1	8	9	54	22	6	0	39	8	3	6
西分署	8	0	7	0	9	10	0	0	11	4	1	0
高屋分署	8	1	6	6	6	6	2	6	9	1	0	0
南分署	7	0	3	0	19	10	1	0	11	3	0	0
北分署	8	0	6	0	8	8	0	0	14	4	0	0
東分署	6	0	6	0	11	13	0	0	16	4	0	0
安芸津分署	11	0	10	2	8	11	0	0	12	4	1	0
小　計	92	2	46	17	115	80	9	6	112	28	5	6
消防団	229	40	54	69	216	119	30	40	422	2	2	24
合　計	321	42	100	86	331	199	39	46	534	29	6	30

9-2　救難用資機材保有状況

品名 / 署所	ボート		船外機	
	数量	規格・能力	数量	規格・能力
東広島消防署	2 1 1	20人乗り・ゴムボート 6人乗り・ゴムボート 5名乗り・FRP組み立て式ボート	1 2	9.9ｐｓ 30ｐｓ
西分署	1 1	6名乗り・ゴムボート 2名乗り・ゴムボート		
高屋分署	1	6名乗り・ゴムボート		
南分署	1 1	6名乗り・ゴムボート 2名乗り・ゴムボート		
北分署	1 1	6名乗り・ゴムボート 2名乗り・ゴムボート		
東分署	1 1	6名乗り・ゴムボート 2名乗り・ゴムボート		
安芸津分署	1 1	4名乗り・ゴムボート 3名乗り・FRP折畳式ボート		
消防団	1	6名乗り・ゴムボート		
合 計	16		3	

9-3　海上流出油対策用資機材保有状況

オイルフェンス		油処理剤		油吸着剤		作業船等		備考
品名	保有量	品名	保有量	品名	保有量	隻数	総トン数等	
太田工業 OK-100	20m ×2	ユニゾール	18ℓ×5	オイルハンター M50 タフネルオイル ブロッター BL-50型	100枚 50kg			安芸津 分署

10　危険物施設等関係

10-1　危険物施設の設置状況

（R4 年 3 月現在）

施設名 ＼ 町名		合計	町別件数								
			西条町	八本松町	志和町	高屋町	黒瀬町	福富町	豊栄町	河内町	安芸津町
製造所		9	3		2					3	1
貯蔵所	屋内貯蔵所	139	33	34	20	17	11		2	9	13
	屋外タンク貯蔵所	100	13	18	8	5	3	2	3	14	34
	屋内タンク貯蔵所	13	1	7			1				4
	地下タンク貯蔵所	118	52	14	10	14	11	2	8	3	4
	簡易タンク貯蔵所	3		1	2						
	移動タンク貯蔵所	48	8	4	8	3	3	1	7	6	8
	屋外貯蔵所	12	1	4	5		1				1
	小計	433	108	82	53	39	30	5	20	32	64
取扱所	給油取扱所	112	33	12	17	15	16	1	4	7	7
	一般取扱所	98	21	27	7	7	4	1	6	8	17
	小計	210	54	39	24	22	20	2	10	15	24
合計		652	165	121	79	61	50	7	30	50	89

10-2　高圧ガス大量保有事業所

（R4 年 3 月現在）

事業所名称	所在地	貯蔵量（t）	ガス種
東横化学㈱広島ガスセンタ-	東広島市吉川工業団地7-10	430	窒素，酸素，アルゴン，炭酸ガス、水素
エア・ウォ-タ-西日本㈱広島工場	東広島市高屋台一丁目7-23	75	酸素，窒素，アルゴン，炭酸ガス，混合アルゴン
エア・ウォ-タ-株式会社	東広島市吉川工業団地5679-1	1,448	窒素，酸素，アルゴン

10-3　毒物・劇物製造所一覧

広島県薬務課調
（R5 年 4 月現在）

製造所名称	製造所所在地	主な登録品目
富士珪曹（株）	西条町御薗宇 6400-7	硫酸
マイクロンメモリジャパン（株）	吉川工業団地 7-10	硝酸、硫酸、弗化水素、アンモニア
ジャパンケミカルリサ-チ（株）	河内町入野 1291-47	トルエン、メチルエチルケトン、メタノ-ル、キシレン
三協化成（株）安芸津事業所	安芸津町三津 4234	アクリル酸、メタクリル酸　等
レジナス化成（株）東広島工場	河内臨空団地 6-1	イソホロンジアミン
三徳化学工業（株）広島工場	高屋台二丁目 7-3	過酸化水素

10-4　放射性同位元素等取扱事業所一覧

（R5 年 2 月現在）

事業所名称	所在地
独立行政法人国立病院機構東広島医療センター	東広島市西条町寺家 513
広島大学大学院工学研究科	東広島市鏡山一丁目 4-1
広島大学自然科学研究支援開発センター	東広島市鏡山一丁目 4-2
広島大学放射光科学研究センター	東広島市鏡山二丁目 313
広島国際大学保健医療学部	東広島市黒瀬学園台 555-36
広島大学工学部	東広島市鏡山一丁目 3-2
広島大学環境保全センター	東広島市鏡山一丁目 5-3
株式会社三井開発 eco 技術センター	東広島市西条中央五丁目 9-23
広島大学理学部	東広島市鏡山一丁目 3-1
広島大学総合科学部	東広島市鏡山一丁目 7-1
赤防株式会社	東広島市西条町御薗宇 5166-3
株式会社アメニティライフ東広島営業所	東広島市西条町寺家 3944-1
日本シーレーク株式会社志和工場	東広島市志和町大字冠字曽根久 1152 番地 3
株式会社サタケ クリスタルラボラトリー　2Ｆ穀物分析センタ-	東広島市西条西本町 2-30
独立行政法人酒類総合研究所	東広島市鏡山三丁目 7-1
恵消防設備	東広島市黒瀬町楢原東一丁目 1-7
マイクロンメモリジャパン　Feb15	広島県東広島市吉川工業団地 7-10

11　輸送等関係

11-1　ヘリポート適地の状況

（令和５年８月現在）

番号	名　　称	場　　所
1	向陽中学校	東広島市　　西条町大沢 25-2
2	松賀中学校	東広島市　　西条町御薗宇 860
3	八本松中学校	東広島市　　八本松南二丁目２番１号
4	磯松中学校	東広島市　　八本松町正力 10666 番地１
5	志和市民グラウンド	東広島市　　志和町志和東 10884 番地
6	広島信用金庫総合グラウンド	東広島市　　志和町志和西 644 番地 22
7	志和小・中学校	東広島市　　志和町志和西 1432 番地
8	高屋中学校	東広島市　　高屋町中島 760
9	近畿大学グラウンド	東広島市　　高屋うめの辺４番地１
10	近畿大学東側グラウンド	東広島市　　高屋うめの辺４番１号
11	近畿大学西側グラウンド	東広島市　　高屋うめの辺１番地５号
12	東広島運動公園陸上競技場	東広島市　　西条町田口 67-1
13	アクアスタジアム駐車場	東広島市　　西条町田口 67-39
14	東広島医療センターヘリポート	東広島市　　西条町寺家 513
15	中黒瀬小学校	東広島市　　黒瀬町楢原 18-1
16	黒瀬中学校	東広島市　　黒瀬町丸山 82-1
17	龍王山総合公園　多目的広場	東広島市　　黒瀬町丸山 1618-1
18	黒瀬ダム多目的広場	東広島市　　黒瀬町宗近柳国呉ヶ谷 90-6
19	上黒瀬小学校	東広島市　　黒瀬町宗近柳国 271-2
20	黒瀬多目的グラウンド	東広島市　　黒瀬町宗近柳国 159 番地
21	賀茂環境センター	東広島市　　黒瀬町国近 10427-24
22	福富小中学校	東広島市　　福富町下竹仁 2096-3
23	旧竹仁小学校	東広島市　　福富町下竹仁 1300
24	福富多目的グラウンド	東広島市　　福富町下竹仁 2060-1
25	福富多目的グラウンド駐車場	東広島市　　福富町下竹仁 2060-1
26	福富ダム河川敷	東広島市　　福富町久芳
27	豊栄市民グラウンド	東広島市　　豊栄町鍛冶屋 339
28	河内市民グラウンド	東広島市　　河内町下河内 60-1
29	小田多目的グラウンド	東広島市　　河内町小田 4132-1
30	入野小学校	東広島市　　入野中山台四丁目 20 番１
31	安芸津市民グラウンド	東広島市　　安芸津町風早 1098-133
32	広島国際大学野球場	東広島市　　黒瀬学園台 555-36
33	吉川小学校	東広島市　　八本松町吉川 365 番地
34	造賀小学校	東広島市　　高屋町造賀 2774 番地１
35	是国近隣公園	東広島市　　高屋台一丁目 116 番地 23
36	龍王島自然体験村	東広島市　　安芸津町大字風早字竜王 650

11-2　緊急通行車両の標章



備考　1　色彩は、記号を黄色、緑及び「緊急」の文字を赤色、「登録（車両）番号」、「有効期限」、「年」、「月」及び「日」の文字を黒色、登録（車両）番号並びに年、月及び日を表示する部分を白色、地を銀色とする。

2　記号の部分に、表面の画像が光の反射角度に応じて変化する措置を施すものとする。

3　図示の長さの単位は、センチメ･トルとする。

11-3　緊急通行車両確認証明書

<table>
<tr><td colspan="4">第　　号
年　月　日
緊 急 通 行 車 両 確 認 証 明 書
広 島 県 知 事　　◯ 印
広島県公安委員会　　◯ 印</td></tr>
<tr><td colspan="2">番号標に表示されている番号</td><td colspan="2"></td></tr>
<tr><td colspan="2">車両の用途（緊急輸送を行う車両にあっては、輸送人員又は品名）</td><td></td><td></td></tr>
<tr><td rowspan="2">使 用 者</td><td>住　所</td><td colspan="2">（　）　局　番</td></tr>
<tr><td>氏　名</td><td colspan="2"></td></tr>
<tr><td colspan="2">通　行　日　時</td><td colspan="2"></td></tr>
<tr><td rowspan="2">通　行　経　路</td><td colspan="2">出　発　地</td><td>目　的　地</td></tr>
<tr><td colspan="2"></td><td></td></tr>
<tr><td colspan="2">備　　考</td><td colspan="2"></td></tr>
</table>

備考　用紙は、日本工業規格Ａ5とする。

11-4　緊急通行車両事前届出書、届出済証

緊急通行車両事前届出書

R　　年　　月　　日

広島県公安委員会　様

申請者住所

（電話）

氏名　　印

番号標に標示されている番号		
車両の用途（緊急輸送を行う車両にあっては、輸送人員又は品名）		
使用者	住　所	（　　）局　　番
	氏　名	
出　発　地		

（注）この事前届出書は2通作成して、当該車両を使用して行う業務の内容を疎明する書類を添付の上、車両の使用の本拠の位置を管轄する警察署に提出してください。

第　　号

緊急通行車両事前届出済証

左記のとおり事前届出を受けたことを証する。

R　　年　　月　　日

広島県公安委員会　　印

（注）1　災害発生時にはこの届出済証を最寄りの警察本部、警察署、交通検問所等に提出して確認証明書及び標章の交付を受けてください。

2　届出内容に変更が生じ、又は本届出済証を亡失し、滅失し、汚損し、若しくは破損した場合には、広島県公安委員会（警察本部経由）に届け出て再交付を受けてください。

3　次に該当するときは、本届出証を返還してください。

⑴　緊急通行車両に該当しなくなったとき。

⑵　緊急通行車両が廃車となったとき。

⑶　その他、緊急通行車両としての必要性がなくなったとき。

4　本届出済証は、自動車検査証と一緒に保管してください。

11-5　市有自動車一覧

（令和 5 年 3 月 31 日現在）

	普通車	小型車	軽自動車	合計
本庁	13	20	104	137
黒瀬支所		4	8	12
福富支所		3	5	8
豊栄支所			7	7
河内支所		1	8	9
安芸津支所		3	7	10
その他機関	2		14	16

12　条例、協定等関係

12-1　東広島市防災会議条例

S49 年 5 月 15 日
条例第 114 号
改正　S56 年 6 月 29 日条例第 56 号
H4 年 12 月 24 日条例第 35 号
H12 年 3 月 6 日条例第 5 号
H16 年 12 月 28 日条例第 80 号
H24 年 12 月 20 日条例第 41 号

（この条例の目的）

第1条　この条例は、災害対策基本法（昭和36年法律第223号）第16条第6項の規定に基づき、東広島市防災会議（以下「防災会議」という。）の所掌事務及び組織を定めることを目的とする。

（一部改正〔H12 年条例 5 号〕）

（所掌事務）

第2条　防災会議は、次に掲げる事務をつかさどる。

(1)　東広島市地域防災計画を作成し、及びその実施を推進すること。

(2)　市長の諮問に応じて市の地域に係る防災に関する重要事項を審議すること。

(3)　前号に規定する重要事項に関し、市長に意見を述べること。

(4)　前3号に掲げるもののほか、法律又はこれに基づく政令によりその権限に属する事務に関すること。

（一部改正〔H4 年条例 35 号・24 年 41 号〕）

（会長及び委員）

第3条　防災会議は、会長及び委員55人以内をもつて組織する。

2　会長は、市長をもつて充てる。

3　会長は、会務を総理する。

4　会長に事故があるときは、あらかじめその指名する委員がその職務を代理する。

5　委員は、次に掲げる者のうちから、市長が委嘱し、又は任命する。

(1)　指定地方行政機関の長又は職員

(2)　広島県の知事部局の職員

(3)　広島県警察の警察官

(4)　市の職員

(5)　教育長

(6)　消防長及び消防団長

(7)　指定公共機関又は指定地方公共機関の役員又は職員

(8)　公共的団体の役員

(9)　自主防災組織を構成する者又は学識経験のある者

(10)　その他市長が特に必要と認める者

6　前項第7号から第10号までの委員の任期は、2年とする。ただし、補欠の委員の任期は、その前任者の残任期間とする。

7　前項の委員は、再任されることができる。

（一部改正〔昭和56年条例56号・H4年35号・16年80号・24年41号〕）

（専門委員）

第4条　防災会議に、専門の事項を調査させるため、専門委員を置くことができる。

2　専門委員は、関係地方行政機関の職員、広島県の職員、市の職員、関係指定公共機関の職員、関係指定地方公共機関の職員及び学識経験のある者のうちから、市長が委嘱し、又は任命する。

3　専門委員は、当該専門の事項に関する調査が終了したときは、解嘱され、又は解任されるものとする。

（一部改正〔H4 年条例 35 号〕）

（議事等）

第5条　この条例に定めるもののほか、防災会議の議事その他防災会議の運営に関し必要な事項は、会長が防災会議に諮つて定める。

（一部改正〔H4 年条例 35 号〕）

附　則

この条例は、公布の日から施行する。

附　則（昭和 56 年 6 月 29 日条例第 56 号）

この条例は、公布の日から施行する。

附　則（H4 年 12 月 24 日条例第 35 号）

この条例は、公布の日から施行する。

附　則（H12 年 3 月 6 日条例第 5 号抄）

1　この条例は、H12年4月1日から施行する。

附　則（H16 年 12 月 28 日条例第 80 号）

この条例は、H17 年 2 月 7 日から施行する。

附　則（H24 年 12 月 20 日条例第 41 号）

この条例は、公布の日から施行する。

12-2　東広島市災害対策本部条例

S49 年 5 月 15 日
条例第 115 号
改正　H8 年 3 月 12 日条例第 3 号
H24 年 24 月 20 日条例第 41 号

（目的）

第1条　この条例は、災害対策基本法（昭和36年法律第223号）第23条の2第8項の規定に基づき、東広島市災害対策本部（以下「災害対策本部」という。）に関し必要な事項を定めることを目的とする。

（一部改正〔H8 年条例 3 号・24 年 41 号〕）

（組織）

第2条　災害対策本部は、災害対策本部長、災害対策副本部長及び災害対策本部員をもつて組織する。

2　災害対策本部長は、災害対策本部の事務を総括し、災害対策本部員を指揮監督する。

3　災害対策副本部長は、災害対策本部長を助け、災害対策本部長に事故があるときは、その職務を代理する。

4　災害対策本部員は、災害対策本部長の命を受け、災害対策本部の事務に従事する。

（一部改正〔H8 年条例 3 号〕）

（部の設置）

第3条　災害対策本部長は、必要があると認めるときは、災害対策本部に部を置くことができる。

2　部に属すべき災害対策本部員は、災害対策本部長が指名する。

3　部に部長を置き、災害対策本部長の指名する災害対策本部員をもつて充てる。

4　部長は、部の事務を掌理する。

（一部改正〔H8 年条例 3 号〕）

（現地災害対策本部）

第4条　現地災害対策本部に現地災害対策本部長、現地災害対策本部員その他の職員を置き、災害対策副本部長、災害対策本部員その他の職員のうちから災害対策本部長が指名する者をもつて充てる。

2　現地災害対策本部長は、現地災害対策本部の事務を掌理する。

（追加〔H8 年条例 3 号〕）

（委任）

第5条　この条例に定めるもののほか、災害対策本部に関し必要な事項は、災害対策本部長が定める。

（一部改正〔H8年条例3号〕）

附　則

この条例は、公布の日から施行する。

附　則（H8 年 3 月 12 日条例第 3 号）

この条例は、公布の日から施行する。

附　則（H24 年 12 月 20 日条例第 41 号）

この条例は、公布の日から施行する。

12-3　東広島市防災会議委員名簿

東広島市防災会議の構成

1　会長

機関名	職名
東広島市	市長

2　指定地方行政機関の職員（条例第 3 条第 5 項第 1 号該当者）

機関名	職名
農林水産省中国四国農政局広島県拠点	企画調整室　総括農政推進官（広島県拠点）
林野庁近畿中国森林管理局広島森林管理署	次長
国土交通省中国地方整備局　広島国道事務所	事務所長
広島地方気象台	次長
第六管区海上保安部呉海上保安部	部長

3　広島県の知事部局の職員（条例第 3 条第 5 項第 2 号該当者）

機関名	職名
広島県西部総務事務所東広島支所	支所長
広島県西部東厚生環境事務所	所長
広島県西部農林水産事務所東広島農林事業所	所長
広島県西部建設事務所東広島支所	支所長
広島県西部東保健所	所長

4　広島県警察の警察官（条例第 3 条第 5 項第 3 号該当者）

機関名	職名
広島県東広島警察署	署長

5　市の職員（条例第 3 条第 5 項第 4 号該当者）

機関名	職名
東広島市	副市長
東広島市	副市長
東広島市	危機管理担当理事
東広島市	建設部長
東広島市	消防局長

6　教育長（条例第 3 条第 5 項第 5 号該当者）

機関名	職名
東広島市教育委員会	教育長

7　消防長及び消防団長（条例第 3 条第 5 項第 6 号該当者）

機関名	職名
東広島市消防団	団長

8　指定公共機関及び指定地方公共機関の役員又は職員（条例第 3 条第 5 項第 7 号該当者）

機関名	職名
西日本電信電話株式会社広島支店	設備部長
西日本高速道路株式会社中国支社広島高速道路事務所	所長
西日本旅客鉄道株式会社西条駅	西条駅長
中国ジェイアールバス株式会社東広島支店	支店長
公益社団法人広島県トラック協会広島支部東広島分会	分会長
中国電力ネットワーク株式会社東広島ネットワークセンター	所長
芸陽バス株式会社	代表取締役社長
広島県水道広域連合企業団東広島事務所	事務所長

9　公共的団体の役員（条例第 3 条第 5 項第 8 号該当者）

機関名	職名
一般社団法人東広島地区医師会	会長
賀茂東部医師会	会長
一般社団法人竹原地区医師会	会長
一般社団法人東広島薬剤師会	会長
東広島市女性連合会	会長
ひろしま農業協同組合	広島中央地域統括長
安芸津漁業協同組合	代表理事組合長
東広島商工連絡協議会	会長
広島県建築士会東広島支部	支部長
社会福祉法人東広島市社会福祉協議会	会長

10　自主防災組織を構成する者又は学識経験のある者（条例第 3 条第 5 項第 9 号該当者）

機関名	職名
東西条地区住民自治協議会	副会長
中黒瀬住民自治協議会自主防災部会	部会長
広島大学	防災・減災研究センター長
近畿大学	工学部建築学科准教授
広島国際大学	健康科学部社会学科教授

11　市長が特に必要と認める者（条例第 3 条第 5 項第 10 号該当者）

機関名	職名
陸上自衛隊第 13 旅団第 46 普通科連隊	第 2 中隊長
海上自衛隊呉地方総監部	防衛部長
独立行政法人国立病院機構東広島医療センター	院長
独立行政法人国立病院機構賀茂精神医療センター	院長
県立安芸津病院	看護師長

12-4　災害協定一覧

No	協定（覚書）名称	締結先	締結日	内容
1	消防相互援助協約	在日米軍陸軍管理本部	H25 年 9 月 18 日	火災の予防と消火による人命、財産の保護を目的に市の要請があった場合には米軍川上消防署所属の人員及び器材を市の援助のために派遣する。
2	広島県内広域消防相互応援協定書	県内市町村及び消防組合	昭和 62 年 10 月 1 日	災害による被害を最小限に防止することを目的に、県内において災害が発生した場合に、県内の市町村及び消防組合がそれぞれの消防力を活用して、消防の相互応援を行う。
3	広島県内航空消防応援協定書	広島市	H2 年 3 月 7 日	災害による被害の軽減を図ることを目的に市区域内において発生した災害に航空機を活用して応援する。
4	広島県内高速道路消防相互応援協定書	広島市、三原市、大竹市、廿日市市、大野町、備北地区消防広域行政組合、高田地区消防組合、尾道地区消防組合、山県東中部消防組合、山県西部消防組合、福山地区消防組合	H5 年 10 月 26 日	災害による被害を最小限に防止することを目的に県内の高速道路において災害が発生した場合に、県内の市町及び消防組合がそれぞれの消防力を活用して、消防の相互応援を行う。
5	災害時の医療救護活動に関する協定書	社団法人　東広島地区医師会	H6 年 1 月 11 日	市が行う災害時の医療救護活動に対する協力
6	災害通信活動協定書	安芸津アマチュア無線赤十字奉仕団	H7 年 7 月 21 日	安芸津町内で発生した災害時の情報収集活動に関する応援
7	消防応援協定書	バブコック日立株式会社安芸津工場	H8 年 1 月 25 日	安芸津町内で発生した災害時の消防活動に関する協力
8	広島県防災ヘリコプター応援協定	広島県	H8 年 7 月 11 日	防災ヘリコプターを用いた災害時の応援
9	県内市町村の災害時の相互応援に関する協定	県内市町村	H8 年 12 月 2 日	⑴食料、飲料水、生活必需物資及びその供給に必要な資機材の提供 ⑵被災者の救出、医療、防疫、施設の応急復旧等に必要な物資及び資機材の提供 ⑶救援活動等に必要な車両、舟艇、航空機及び資機材の提供 ⑷医療、救援、応急復旧等に必要な医療職、技術職、技能職等の職員の人的応援 ⑸被災者を一時収容するための施設の提供 ⑹前各号に定めるもののほか特に要請のあった事項
10	覚書（大規模災害における施設利用）	広島県	H11 年 3 月 31 日	県内で大規模災害が発生した場合おける、施設の利用に関する協力
11	広島空港及びその周辺における消火救難活動に関する協定書	広島空港／三原市／竹原市	H17 年 3 月 22 日	広島空港周辺における航空機に関する火災等の事態に対する消火救難活動の協力

No	協定（覚書）名称	締結先	締結日	内容
12	広島空港周辺都市航空機災害消防相互応援協定	三原市／竹原市等	H17 年 3 月 22 日	航空機災害が発生した場合の相互応援
13	災害時における被災車両の撤去等に関する協定	(社)日本自動車連盟中国本部広島支部	H17 年 9 月 30 日	被災地における被災車両の撤去等に関する支援要請
14	災害時の医療救護活動に関する協定書	賀茂郡東部医師会	H18 年 1 月 11 日	災害時における医療救護活動の協力要請
15	緊急時における船舶の使用に関する協定書	安芸津漁業協同組合	H21 年 3 月 31 日	管内島しょ部において災害が発生した場合の船舶使用に関する協力
16	緊急時における船舶の使用に関する協定書	早田原漁業協同組合	H21 年 3 月 31 日	管内島しょ部において災害が発生した場合の船舶使用に関する協力
17	緊急時における船舶の使用に関する協定書	山陽商船株式会社	H21 年 3 月 31 日	管内島しょ部において災害が発生した場合の船舶使用に関する協力
18	緊急時における船舶の使用に関する協定書	大崎汽船（株）	H21 年 3 月 31 日	管内島しょ部において災害が発生した場合の船舶使用に関する協力
19	緊急時における船舶の使用に関する協定書	休暇村大久野島	H21 年 3 月 31 日	管内島しょ部において災害が発生した場合の船舶使用に関する協力
20	消防応援協定書	電源開発（株）竹原火力発電所	H21 年 4 月 1 日	竹原市内で発生した火災等の災害時における応援出動及び防災用物品の貸出
21	鉄軌道災害時の安全管理体制確保に関する覚書	広島市消防局、呉市消防局、三原市消防本部、尾道市消防局、大竹市消防本部、廿日市市消防本部、安芸高田市消防本部、府中町消防本部、備北地区消防組合消防本部、福山地区消防組合消防本部、西日本旅客鉄道株式会社広島支社	H21 年 4 月 1 日	軌道敷内若しくは軌道敷周辺で人身事故及び火災等が発生した場合の相互連絡、協力体制
22	緊急時における船舶の使用に関する協定書	安芸津フェリー（株）	H23 年 2 月 1 日	管内島しょ部において災害が発生した場合の船舶使用に関する協力

No	協定（覚書）名称	締結先	締結日	内容
23	災害時応急対策活動等に関する基本協定	建設工事の競争入札参加資格者（市内本店）のうち 競争入札参加資格審査申請時に協定の締結を希望した者	H23 年 4 月 1 日	災害時等の被害拡大防止と被災施設の早期復旧に係る応急対策活動等
24	災害時における情報交換に関する協定書	国土交通省中国地方整備局長	H23 年 7 月 26 日	災害発生時等の初動時から緊密な情報交換が行えるよう相互に協力し必要な体制を整えるもの
25	災害時の医療救護活動に関する協定書	社団法人　竹原地区医師会	H23 年 9 月 30 日	災害時の医療救護活動に対する協力
26	姉妹都市災害時相互応援に関する協定書	北広島市	H23 年 11 月 23 日	⑴食料、飲料水、生活必需物資及びその供給に必要な資機材の提供⑵被災者の救出、医療、防疫、施設の応急復旧等に必要な物資及び資機材の提供⑶救援及び応急復旧に必要な職員の派遣⑷被災者の受入れ⑸前各号に定めるもののほか被災市から要請のあった事項
27	災害時における連絡・協力体制に関する協定書	中国電力ネットワーク（株）東広島ネットワークセンター	令和 2 年 4 月 1 日	災害時における電力の復旧等に向けた円滑な連絡体制及び協力体制の確立
28	災害等における緊急時の協力に関する協定書	第一環境株式会社中・四国支店	H23 年 12 月 26 日	⑴市民からの電話対応 ⑵災害情報等の提供 ⑶給水活動の支援 ⑷市民への広報活動 ⑸前 4 号に掲げるもののほか、協力できる事項
29	災害時における避難所としての使用に関する協定書	広島県	H24 年 3 月 30 日	県所有施設への避難者の受け入れ
30	災害時における福祉避難所の設置運営に関する協定書	広島県	H24 年 3 月 30 日	災害時要援護者の避難援護に係る福祉避難施設の設置運営に関する協力
31	災害時における緊急放送に関する協定	(株)東広島ケーブルメディア	H24 年 5 月 8 日	災害時等における緊急放送に関する協力
32	災害時における緊急放送に関する協定	(株)ＦＭ東広島	H24 年 5 月 8 日	災害時等における緊急放送に関する協力
33	災害等における緊急時の協力に関する協定書	公益社団法人東広島市シルバー人材センター	H24 年 6 月 8 日	⑴災害情報等の提供 ⑵給水活動の支援 ⑶前 2 号に掲げるもののほか、協力できる事項
34	災害時における福祉避難所の設置運営に関する協定書	社会福祉法人　しらゆり会	H24 年 9 月 12 日	災害時要援護者の避難援護に係る福祉避難施設の設置運営に関する協力

No	協定（覚書）名称	締結先	締結日	内容
35	災害時における福祉避難所の設置運営に関する協定書	社会福祉法人　葵新生会	H24 年 12 月 10 日	災害時要援護者の避難援護に係る福祉避難施設の設置運営に関する協力
36	災害時における生活用水等の供給及び平常時における防災活動への協力に関する協定書	社会福祉法人東広島市社会福祉協議会、学校法人広島ＹＭＣＡ学園、株式会社西条プラザ	H24 年 12 月 20 日	⑴生活用水として供給できる水の提供 ⑵被災者の救援及び救助に伴う施設及び備品の提供 ⑶ボランティアコ-ディネ-ト及びボランティア活動等の支援 ⑷上に掲げるもののほか、特に甲から要請のあった事項
37	災害時における農産物の供給等に関する協定書	東広島市地域農業集団連絡協議会法人部会	H25 年 3 月 29 日	災害時等における米・野菜等の農産物の供給等
38	災害時における福祉避難所の設置運営に関する協定書	社会福祉法人広島県リハビリテ-ション協会	H25 年 7 月 31 日	災害時要援護者の避難援護に係る福祉避難施設の設置運営に関する協力
39	災害時における飲料供給等に関する協定書	株式会社アクアクララ中国	H25 年 12 月 3 日	災害発生時の飲料（ミネラルウォ-タ-）の供給
40	災害時における物資の調達に関する協定書	広島県ＬＰガス協会東広島地区協議会	H26 年 6 月 11 日	災害時におけるＬＰガス等の調達
41	災害時における緊急対応活動及び登記相談業務に関する協定書	公益財団法人広島県公共嘱託登記土地家屋調査士協会	H26 年 7 月 14 日	⑴公共施設等の被災状況の調査 ⑵公共施設等に係る被災等の応急対策及び災害復旧のための筆界点情報の収集又は復元 ⑶災害に係る住家の被害認定基準運用指針に基づき、職員と連携した市内家屋の調査に関すること。 ⑷登記・境界関係の相談窓口業務への人員支援 ⑸前各号に定めるもののほか、特に必要と認めるもの
42	災害時における飲料供給等に関する協定書	株式会社伊藤園	H26 年 8 月 12 日	災害発生時の飲料（ミネラルウォ-タ-、その他の飲料）の供給
43	樹木の安全管理に関するボランティア協定	東広島市造園建設業協会	H26 年 8 月 18 日	⑴公園施設・街路の安全確保のための応急処置 ⑵災害時における二次災害防止のための被害状況の把握 ⑶専門知識を活かした技術提案やアドバイス ⑷事故予防の提案や危険箇所の報告
44	ガス漏れ及びガス爆発事故の防止に関する業務協約	広島ガス株式会社	H26 年 9 月 1 日	都市ガスに起因する火災・爆発及び漏えい等の事故の未然防止、災害発生時の相互協力
45	災害時における避難所としての使用に関する協定書	広島県立広島中学校・広島高等学校長	H26 年 12 月 5 日	大規模災害時における避難者受入れのための施設利用

No	協定（覚書）名称	締結先	締結日	内容
46	災害時における避難所としての使用に関する協定書	広島県立豊田高等学校	H27 年 1 月 13 日	大規模災害時における避難者受入れのための施設利用
47	消防応援協定書	木江ターミナル㈱	H27 年 2 月 2 日	大崎上島町内で発生した火災等の災害時における応援出動及び防災用物品の貸出
48	消防応援協定書	三井金属鉱業㈱	H27 年 2 月 2 日	竹原市内で発生した火災等の災害時における応援出動及び防災用物品の貸出
49	災害時における避難所としての使用に関する協定書	広島県立賀茂高等学校	H27 年 5 月 27 日	大規模災害時における避難者受入れのための施設利用
50	災害時における避難所としての使用に関する協定書	武田中学校　高等学校	H27 年 6 月 11 日	大規模災害時における避難者受入れのための施設利用
51	災害時における避難所としての使用に関する協定書	広島県立河内高等学校	H27 年 12 月 1 日	大規模災害時における避難者受入れのための施設利用
52	東広島市・日本下水道事業団災害支援協定	日本下水道事業団	H28 年 2 月 18 日	⑴災害状況を確認するために行う現地調査⑵公共土木施設災害復旧事業費負担法施行令第 5 条第 1 項の規定による災害報告に必要な資料の作成⑶協定下水道施設について、その応急工事又は復旧工事が完了するまでの間、暫定的にその機能を確保するために行う簡易消毒の実施、仮設ポンプの設置その他の維持又は修繕に関する工事⑷災害査定に必要な設計図書その他の関係資料の作成（作成のために行う現地調査を含む。）災害査定への立会⑸前各号に掲げる災害支援に附帯する支援
53	災害時における復旧支援協力に関する協定	公益社団法人日本下水道管路管理業協会	H28 年 3 月 1 日	中大規模な地震等の災害により被災した下水道管路施設の復旧支援協力
54	災害時における協力に関する協定書	社会福祉法人　東広島市社会福祉協議会、国立大学法人広島大学、学校法人近畿大学、学校法人常翔学園　広島国際大学	H28 年 3 月 23 日	⑴避難所、ボランティアセンター及び物資等の集積場所としての利用に充てるための近畿大学工学部施設の一時的な提供 ⑵前号で提供する大学施設において行う活動の支援 ⑶被災者を支援するための要員確保等の支援 ⑷その他災害時対応として必要な協力要請事項
55	自然災害による下水道機械・電気設備緊急工事に関する協定書	一般社団法人日本下水道施設業協会	H28 年 3 月 24 日	自然災害発生時における下水道機械・電気設備復旧のための緊急工事に関する協力
56	災害時における地図製品等の供給等に関する協定書	株式会社ゼンリン	H28 年 3 月 25 日	災害時における地図製品等の供給及び利用等

No	協定（覚書）名称	締結先	締結日	内容
57	災害時等における救援物資提供に関する協定書	コカ・コーラウエスト株式会社	H28 年 6 月 30 日	災害時における救援物資（自販機内の在庫品）の提供
58	災害時における福祉避難所の設置運営に関する協定書	社会福祉法人　白寿会	H28 年 8 月 8 日	災害時要援護者の避難援護に係る福祉避難施設の設置運営に関する協力
59	災害時等における救援物資の提供に関する協定書	JTBｺﾐｭﾆｹｰｼｮﾝﾃﾞｻﾞｲﾝ(株)・(株)APEX 西日本	H28 年 10 月 18 日	災害時における救援物資（災害対応型紙コップ式自動販売機による飲料）の提供
60	農業集落排水施設災害対策応援に関する協定	一般社団法人　地域環境資源センター運営会議長　田中忠次	H28 年 10 月 21 日	農業集落排水施設が自然災害により被害を受けた場合における災害対策の応援
61	災害時における福祉避難所の設置運営に関する協定書	社会福祉法人　石川福祉会	H28 年 11 月 1 日	災害時要援護者の避難援護に係る福祉避難施設の設置運営に関する協力
62	自然災害による下水道機械・電気設備緊急工事の請負に関する協定書	株式会社 IHI 環境エンジニアリング中国・四国営業所他 19 者	H28 年 11 月 1 日	下水道機械・電気設備における被災等の調査、復旧計画、応急及び復旧工事
63	災害時における段ボールトイレ等の供給に関する協定書	株式会社　平原建設	H29 年 2 月 22 日	災害時における物資（段ボールといれ、避難所運営に活用可能なその他段ボール製品）の供給
64	避難所施設利用に関する協定書	広島県立黒瀬高等学校	H29 年 2 月 24 日	災害発生時における避難者受入れのための施設利用
65	災害発生時における東広島市と東広島市郵便局の協力に関する協定	東広島市内郵便局代表　八本松郵便局局長　三上　稔	H29 年 3 月 22 日	⑴緊急車両等としての車両の提供（車両を有する場合に限る。ただし、郵便配達用車両は除く。） ⑵甲又は乙が収集した避難所開設状況等の情報の相互提供 ⑶郵便局ネットワークを活用した広報活動 ⑷災害救助法適用時いおける郵便業務に係る災害特別事務取扱及び援護対策 ⑸乙が郵便物の配達等の業務中に発見した道路等の損傷状況の甲への情報提供 ⑹避難所における臨時郵便差出箱の設置及び郵便局社員による郵便物取集・交付等並びにこれらを確実に行うための必要な事項 ⑺株式会社ゆうちょ銀行の非常払及び株式会社かんぽ生命保険の非常取扱い ⑻前各号に掲げるもののほか、要請があったもののうち協力できる事項
66	災害時における畳の提供等に関する協定書	5 日で 5000 枚の約束。プロジェクト実行委員会　中国地区委員長　山下　幸彦	H29 年 3 月 24 日	避難所等への畳の提供

No	協定（覚書）名称	締結先	締結日	内容
67	災害時における水道の応急給水及び応急復旧に関する協定書	東広島市指定水道工事業協同組合	H29 年 3 月 29 日	災害時のおける水道の断減水等の早期復旧に関する応急活動の協力要請
68	災害時における水道の応急給水及び応急復旧に関する協定書	東広島市管工事協同組合	H29 年 4 月 7 日	災害時のおける水道の断減水等の早期復旧に関する応急活動の協力要請
69	災害救助に必要な物資の調達に関する協定書	株式会社サタケ	H29 年 9 月 26 日	災害時における救援物資（マジックライス、マジックパスタ等）の供給
70	災害時における福祉避難所の設置運営に関する協定書	広島県立黒瀬高等学校	H29 年 11 月 25 日	災害時要援護者の避難援護に係る福祉避難施設の設置運営に関する協力
71	災害時における福祉避難所の設置運営に関する協定書	学校法人常翔学園広島国際大学	H29 年 11 月 25 日	災害時要援護者の避難援護に係る福祉避難施設の設置運営に関する協力
72	地域活性化包括連携協定	株式会社セブン-イレブン・ジャパン	H30 年 2 月 22 日	災害時における相互連携強化 ⑴高齢者への支援活動に関すること ⑵災害時における食料・生活必需品の緊急調達及び供給等の協力に関すること ⑶森林保全・管理に関すること ⑷地産地消の推進と農林水産物、特産物の販売及び販路拡大に関すること ⑸その他地域社会の活性化・市民サ-ビスの向上に関すること
73	災害時における物資供給に関する協定	株式会社ナフコ	H30 年 6 月 27 日	災害時における救援物資（作業関係・工具類・食料、飲料水・生活必需品・調理、電気用品・冷暖房機器等）の供給
74	災害時における物資供給に関する協定	NPO 法人コメリ災害対策センター	H30 年 12 月 28 日	災害時における救援物資（作業関係・日用品等・水関係・冷暖房機器等・電気用品等・トイレ関係等）の供給
75	災害時における施設利用及び備蓄物資の保管・整備に関する協定書	広島中央農業協同組合	令和元年 6 月 27 日	災害時等における避難所としての施設利用
76	災害時協力井戸に関する協定書	呉信用金庫	令和元年 7 月 2 日	災害時における井戸を利用した生活用水等の確保

No	協定（覚書）名称	締結先	締結日	内容
77	災害に係る情報発信等に関する協定	ヤフー	令和元年7月16日	⑴ヤフ-が、東広島市の運営するホ-ムペ-ジの災害時のアクセス負荷の軽減を目的として、東広島市の運営するホ-ムペ-ジのキャッシュサイトをヤフ-サ-ビス上に掲載し、一般の閲覧に供すること。 ⑵東広島市が、東広島市内の避難所等の防災情報をヤフ-に提供し、ヤフ-が、これらの情報を平常時からヤフ-サ-ビス上に掲載するなどして、一般に広く周知すること。 ⑶東広島市が、東広島市内の避難勧告、避難指示等の緊急情報をヤフ-に提供し、ヤフ-が、これらの情報をヤフ-サ-ビス上に掲載するなどして、一般に広く周知すること。 ⑷東広島市が、災害発生時の東広島市内の被害状況、ライフラインに関する情報および避難所におけるボランティア受入れ情報をヤフ-に提供し、ヤフ-が、これらの情報をヤフ-サ-ビス上に掲載するなどして、一般に広く周知すること。 ⑸東広島市が、東広島市内の避難所等における必要救援物資に関する情報をヤフ-に提供し、ヤフ-が、この必要救援物資に関する情報をヤフ-サ-ビス上に掲載するなどして、一般に広く周知すること。 ⑹東広島市が、東広島市内の避難所に避難している避難者の名簿を作成する場合、ヤフ-が提示する所定のフォ-マットを用いて名簿を作成すること。
78	災害時における生活関連物資の供給等に関する覚書	生活協同組合ひろしま	令和1年10月3日	災害時における生活関連物資（食品関係・調理関係・衣類関係・衛生関係等）の供給等
79	災害時におけるレンタル資機材の提供に関する協定書	株式会社アクティオ	令和元年10月29日	災害時等における応急対策及び復旧業務の実施に必要なレンタル資機材の提供
80	災害時における物資供給に関する協定書	株式会社大創産業	令和元年11月11日	災害時における物資（食品関係・日用品関係・生活用品関係・作業関係・電気用品関係・文具関係・玩具関係等）の供給
81	災害時における天幕等資機材の供給に関する協定書	大陽工業株式会社	令和2年2月10日	災害時における天幕等資機材（エアテント・間仕切り・天幕大型テント・その他甲が指定する物資）の供給
82	災害時における物資の調達に関する協定書	瀬戸内カ-トン株式会社	令和2年6月1日	災害時における物資（段ボ-ル製品・その他乙の調達できる範囲内で甲が要請する物資）の供給
83	大規模災害時の緊急活動に関する協定	東広島建設業協会	令和元年12月24日	⑴甲が依頼した被災箇所での現地調査及び情報収集を行う ⑵甲が依頼した被災箇所の迅速な応急対策が可能となるように、乙の会員の実施体制を確保する

No	協定（覚書）名称	締結先	締結日	内容
84	災害時における物資の調達に関する協定書	松田葵段ボ-ル株式会社	令和２年６月 17 日	災害時における物資（段ボ-ル製品・その他乙の調達できる範囲内で甲が要請する物資）の供給
85	災害時における福祉避難所の設置運営に関する協定書	社会福祉法人本永福祉会	令和元年７月 31 日	避難行動要支援者の避難支援に係る福祉避難施設の設置運営に関する協力
86	災害時における福祉避難所の設置運営に関する協定書	社会福祉法人六方学園	令和元年８月 27 日	避難行動要支援者の避難支援に係る福祉避難施設の設置運営に関する協力
87	災害時における福祉避難所の設置運営に関する協定書	医療法人社団ヤマナ会	令和２年６月１日	避難行動要支援者の避難支援に係る福祉避難施設の設置運営に関する協力
88	災害時における燃料の優先供給に関する協定	綜合エナジ-株式会社	令和２年９月 25 日	災害時における公用車等の燃料の確保及び優先供給
89	災害時における物資供給に関する協定	王子コンテナ-株式会社	令和２年 11 月 19 日	災害時における物資（段ボ-ル製品・その他乙の調達できる範囲内で甲が要請する物資）の供給
90	災害時における物資供給に関する協定	株式会社ミスタ-マックス･ホ-ルディングス	令和２年 12 月 24 日	災害時における物資（作業関係・工具類・食料、飲料水・生活必需品・調理、電気用品・冷暖房機器等）の供給
91	防災パートナーシップに関する協定書	広島テレビ放送株式会社	令和３年６月４日	災害時における放送や通信を通じた速やかな情報発信
92	災害時における物資の供給に関する協定書	三協フロンティア株式会社	令和３年６月 22 日	災害時における物資（仮設事務所や仮設トイレ等）の供給
93	災害に係る情報発信等に関する協定書	株式会社テレビ新広島	令和３年６月 21 日	災害時における防災情報発信や発災後の生活支援情報の迅速な発信
94	災害時における外部給電可能車両等の支援に関する協定	広島トヨタ自動車株式会社　他６社	令和３年６月 22 日	災害時における外部給電可能な車両等（燃料電池自動車、電気自動車、プラグインハイブリッド自動車、ハイブリッド自動車等）の貸与
95	災害時等における復旧支援協力に関する協定	公益社団法人全国上下水道コンサルタント協会中国・四国支部	令和３年７月 19 日	災害時等における下水道施設の被害の拡大防止と被災した下水道施設の復旧支援協力
96	災害時における避難所施設としての使用に関する協定書	株式会社白竜湖	令和３年 11 月２日	災害時における避難者の受け入れ協力

No	協定（覚書）名称	締結先	締結日	内容
97	災害時における支援物資の受入及び配送等に関する協定書	佐川急便株式会社中国支店	令和3年11月19日	(1)避難所等への支援物資の配送計画の策定及び配送 (2)配送時における被災者の物資ニーズの収集 (3)物資集積・搬送拠点における荷役作業 (4)荷役作業に必要な人員及び機材の提供
98	火災発生時等における消防用水の確保に関する協定書	東広島地区生コンクリート協同組合	令和4年1月4日	火災発生時等における消防用水の供給
99	災害救助物資の調達に関する協定書	株式会社ジュンテンドー	令和4年1月13日	災害時における物資（日用品等、作業関係用品、冷暖房機器及び電気用品等）の供給
100	災害時におけるキッチンカーによる炊き出し等に関する協定	広島キッチンカー協同組合	令和4年9月29日	(1)避難所または被災場所でのキッチンカーによる炊き出し (2)水タンクや発電機の使用協力
101	災害時における物資輸送及び運営等の協力に関する協定	福山通運株式会社東広島支店	令和4年9月29日	(1)防災備蓄品の避難所等への配送 (2)物資拠点施設から避難所等への物資配送 (3)物資拠点施設の運営補助等 (4)施設の物資輸送拠点としての利用 (5)資器材の提供 (6)施設の緊急避難場所としての使用 (7)物資輸送拠点運営等の協力 (8)避難所等の運営支援
102	東広島市と第一環境株式会社との包括連携に関する協定	第一環境株式会社	令和4年7月12日	(1)子どもや高齢者の見守り等による地域福祉の向上に関すること (2)道路は孫登の情報提供に関すること (3)不法投棄と思われる廃棄物等の情報提供に関すること (4)防災及び災害発生時における相互協力に関すること (5)その他の地域活動支援・地域の活性化、市民サービスの向上に関すること
103	災害時における物資供給に関する覚書	株式会社イズミ	令和4年10月20日	施設の一部を一時避難場所として使用
104	災害時における一時避難場所としての使用に関する覚書	株式会社イズミ	令和4年10月20日	災害時における物資（食料、飲料水、生活必需品、調理・電気用品等）の供給
105	災害時における物資輸送及び運営等の協力に関する協定	誠和梱包運輸株式会社	令和4年11月7日	(1)防災備蓄品の避難所等への配送 (2)物資拠点施設から避難所等への物資配送 (3)物資拠点施設の運営補助等 (4)施設の物資輸送拠点としての利用 (5)資器材の提供 (6)物資輸送拠点運営等の協力
106	災害時における無人航空機による情報収集等に関する協定	ルーチェサーチ株式会社	令和5年3月9日	(1)被災状況等の画像または動画の撮影及び収集したデータの分析 (2)先進的な知見を活かした無人航空機の利活用に関する情報提供 (3)甲が実施する防災訓練等への参加

No	協定（覚書）名称	締結先	締結日	内容
				(4)その他、必要と認められる事項
107	災害時における物資供給に関する協定	株式会社フジ	令和５年４月27日	災害時における物資（食料、飲料水、生活必需品、調理・電気用品等）の供給
108	災害時における一時避難場所としての使用に関する協定	株式会社フジ	令和５年４月27日	施設の一部を一時避難場所として使用
109	災害救助に必要な物資の調達に関する協定	永岡商事株式会社	令和５年４月27日	災害時における救援物資（ストックライス）の調達
110	災害時における福祉避難所の施設運営に関する協定	社会福祉法人葵新生会	令和５年７月３日	避難行動要支援者の避難支援に係る福祉避難施設の設置運営に関する協力
111	災害時における東広島市災害コールセンターの業務に関する協定	日本トータルテレマーケティング株式会社	令和５年７月５日	(1)災害コールセンター専用番号（フリーダイヤル）の確保 (2)自動音声システム（IVR）の確保 (3)災害専用回線の確保（５回線） (4)被災者支援等に関する市の制度概要の事前共有
112	広島中央地域連携中枢都市圏における災害時の相互応援に関する協定	呉市、竹原市、江田島市、海田町、熊野町、坂町、大崎上島町	平成30年８月１日	災害時における応急対策及び復旧対策に係る相互応援
113	災害時における福祉避難所の施設運営に関する協定	医療法人社団葵会	令和５年９月27日	避難行動要支援者の避難支援に係る福祉避難施設の設置運営に関する協力
114	災害時における福祉避難所の施設運営に関する協定	社会福祉法人木谷会	令和５年10月23日	避難行動要支援者の避難支援に係る福祉避難施設の設置運営に関する協力
115	災害時における物資供給に関する協定	西條商事株式会社	令和６年２月１日	災害時における物資（食料、飲料水、生活必需品、調理・電気用品等）の供給
116	災害時における一時避難場所としての使用に関する協定	西條商事株式会社	令和６年２月１日	施設の一部を一時避難場所として使用
117	広域水災発生時の共同取組に関する覚書	あいおいニッセイ同和損害保険株式会社	令和６年２月１日	豪雨等の水害発生時 ① 乙の火災保険契約者の罹災証明書申請に関するサポート ② 乙が撮影したドローン画像の甲への提供
118	災害時における支援物資の受入及び配送等に関する協定	ヤマト運輸株式会社	令和６年２月５日	(1) 避難所等への支援物資の配送計画の策定及び配送の実施 (2) 配送時における被災者の物資ニーズの収集 (3) 甲から指示のあった物資集積・搬送拠点における荷役作業の実施 (4) 荷役作業に必要な人員及び機材の提供

13　様式等関係

13-1　水防活動実績報告書

（管理団体で水防箇所毎に作成するもの）

（作成責任者）　　㊞

管理団体名		指定非指定の別	
水防実施の台風名又は豪雨名		報告年月日	年　月　日

場所	川　左 右　岸　　地先　m			
日時	自　年　月　日　時 至　年　月　日　時			
出動人員数	水防団員	消防団員	その他	計
	人	人	人	人
水防作業の概況及工法	工法　箇所　m			

水防の結果		堤防	田	畑	家	鉄道	道路	人口	
	効果	m	ha	ha	戸	m	m	人	
	被害	m	ha	ha	戸	m	m	人	

所要経費			管理団体分	県支出分	計
	人件費	手当			
		その他			
		計			
	物件費	資材費			
		器材費			
		燃料費			
		雑費			
		計			
使用資材	合計				
	かます				
	俵				
	むしろ				
	なわ				
	丸太				

他の団体からの応援状況		立退きの状況及びそれを指示した理由	
居住者の出動状況		水防功労者氏名年令所属及びその功績概要	
警察の援助状況		堤防その他の施設等の異常の有無及び緊急工事を要するものが生じた時はその場所及び損傷状況	
現場の指導者職氏名		水防活動に関する自己批判	
水防関係者の死傷		備考	

13-2　災害発生報告

（　　）県支部
（　　）市町村

月　日　時　分　受信					13 火災の発生状況		
発信者職氏名					14 交通途絶となった路線		
受信者	情報連絡班　班	氏　名			15 破堤溢水した河川海岸ため池		
1 調査日時	月　日 時　分						
2 発生場所					16 その他の被害		
人の被害	3 死者	人	氏名(生年月日)		災害に対してとっている措置	17 災害対策本部設置	月　日 時　分
	うち災害関連死者	〃	〃　〃			18 避難の指示・勧告状況	地域名 / 避難場所 / 人員
	4 行方不明者	〃	〃　〃				人
	5 重傷者	〃	〃　〃			消防職員等の出動状況	19 消防職員　人
	6 軽傷者	〃	〃　〃				20 消防団員　〃
住家の被害	7全壊（全焼・流失）	棟	世帯	人			21 警察官　〃
	8半壊（半焼）	〃	〃	〃			22 その他　〃
	9 床上浸水	〃	〃	〃			計　〃
	10 床下浸水	〃	〃	〃		23 その他の応急措置	
非住家の被害	11 学校等公共建物						
	12 その他						

13-3　被害総括表

月　日　時　分 現 在	(　　) 県 支 部 (　　) 市 町 村

被 害 区 分			被 害 内 容		
① 人	ア 死 者		人	氏名	
		うち災害関連死者	〃	〃	
	イ 行方不明者		〃	〃	
	ウ 重 傷 者		〃	〃	
	エ 軽 傷 者		〃	〃	
② 住家	ア 全壊（全焼・流失）		棟	世帯	人
	イ 半壊（半焼）		〃	〃	〃
	ウ 一 部 破 損		〃	〃	〃
	エ 床 上 浸 水		〃	〃	〃
	オ 床 下 浸 水		〃	〃	〃
③ 非住家	ア 全壊（全焼・流失）		公共建物	棟	
			その他	〃	
	イ 半壊（半焼）		公共建物	〃	
			その他	〃	

被 害 区 分			被害内容	被害額（千円）
④ 公共建物	ア 小 学 校	公	か所	
		私	〃	
	イ 中 学 校	公	〃	
		私	〃	
	ウ 高等学校	公	〃	
		私	〃	
	エ 大 学	公	〃	
		私	〃	
	オ 高等専門学校		〃	
	カ 盲学校 ろう学校 養護学校		〃	

被 害 区 分			被害内容	被害額（千円）
④ 公共建物	キ 幼 稚 園	公	棟	
		私	〃	
	ク 専修学校 各種学校	公	〃	
		私	〃	
	ケ 病 院		〃	
	コ 官公庁その他		〃	
⑤ 神社・仏閣・文化財			〃	
⑥ 公共土木施設	ア 道 路 被 害		か所	
	イ 橋 梁 被 害		橋	
	ウ 河 川 被 害		か所	
	エ 砂防設備被害		〃	
	オ 地すべり防止施設被害		〃	
	カ 急傾斜地崩壊防止施設被害		〃	
	キ 治山施設被害		〃	
	ク 港湾施設被害		〃	
	ケ 漁港施設被害		〃	
	コ 海岸施設被害		〃	
	サ そ の 他		〃	
⑦ 農林水産施設	ア 田	流失・埋没	ha	
		冠 水	〃	
	イ 畑	流失・埋没	〃	
		冠 水	〃	
	ウ 農 道 決 壊		か所	
	エ 溜池・水路決壊		〃	
	オ 頭 首 工 被 害		〃	

被害区分			被害内容	被害額（千円）	被害区分		被害内容	被害額（千円）
⑦農林水産施設	カ 林道	路面決壊	か所		⑧	ニ ブロック塀等被害	か所	
		橋梁流失	橋			ヌ その他		
	キ 水産施設被害		か所		り災世帯数		世帯	
	ク その他				り災者数		人	
⑧その他	ア 農産被害				被害総額		千円	
	イ 林産被害				⑨火災発生	ア 建物	件	
	ウ 水産被害					イ 危険物	〃	
	エ 商工被害					ウ その他	〃	
	オ 山くずれ	山腹崩壊 ha			災害に対してとった措置	災害対策本部設置	月 日 時 分	
	カ 土石流	渓流						
	キ 地すべり		か所					
	ク 崖くずれ		〃					
	ケ 木材流出		m^3			避難の指示・勧告状況	地域名 / 避難場所 / 世帯数 / 人数	
	コ 山林焼失		ha					
	サ 鉄軌道被害		か所					
	シ 船舶	沈没	隻					
		流失	〃					
		破損	〃				合計	
	ス 清掃施設被害		か所			消防職員等出動状況	消防職員	人
	セ 都市施設被害		〃				消防団員	
	ソ 自然公園施設被害		〃				警察官	
	タ 工業用水道被害		〃				その他	
	チ 水道施設被害		〃				計	
	ツ 水道（断水）		戸			その他		
	テ 電話（不通）		回線					
	ト 電気（停電）		戸					
	ナ ガス（停止）		〃					

13-4　被害程度の判定基準

人の被害	死者	当該災害が原因で死亡し、死体を確認したもの、又は死体は確認できないが、死亡したことが確実な者とする。また、「災害関連死者」とは、当該災害による負傷の悪化又は避難生活等における身体的負担による疾病により死亡し、災害弔慰金の支給等に関する法律（昭和48年法律第82号）に基づき災害が原因で死亡したものと認められたもの（実際には災害弔慰金が支給されていないものも含めるが、当該災害が原因で所在が不明なものは除く。）とする。
	行方不明者	当該災害が原因で所在不明となり、かつ死亡の疑いのある者とする。
	重傷者	当該災害により負傷し、医師の治療を受け、又は受ける必要のある者のうち1か月以上の治療を要する見込みの者とする。
	軽傷者	当該災害により負傷し、医師の治療を受け、又は受ける必要のある者のうち1か月未満で治療できる見込みの者とする。
住家被害	住家	現実に居住のため使用している建物をいい、社会通念上の住家であるかどうかを問わない。
	全壊（全焼・流失）	住家がその居住のための基本的機能を喪失したもの、すなわち、住家全部が倒壊、流失、埋没、焼失したもの、又は住家の損壊が甚だしく、補修により元通りに再使用することが困難なもので、具体的には、住家の損壊、焼失若しくは流失した部分の床面積がその住家の延床面積の70%以上に達した程度のもの、又は住家の主要な構成要素の経済的被害を住家全体に占める損害割合で表し、その住家の損害割合が50%以上に達した程度のものとする。
	半壊（半焼）	住家がその居住のための基本的機能の一部を喪失したもの、すなわち、住家の損壊が甚だしいが、補修すれば元通りに再使用できる程度のもので、具体的には、損壊部分がその住家の延床面積20%以上70%未満のもので、又は住家の主要な構成要素の経済的被害を住家全体に占める損害割合で表し、その住家の損害割合が20%以上50%未満のものとする。
	一部破損	全壊及び半壊にいたらない程度の住家の破損で、補修を必要とする程度のものとする。ただし、ガラスが数枚破損した程度のごく小さなものは除く。
	床上浸水	住家の床より上に浸水したもの及び全壊・半壊には該当しないが、土砂竹木のたい積により一時的に居住することができないものとする。
	床下浸水	床上浸水にいたらない程度に浸水したものとする。
	世帯	生計を一つにしている実際の生活単位とする。
非住家被害	非住家	住家以外の建物をいう。なお、官公庁、学校、病院、公民館、神社、仏閣などは非住家とする。ただし、これらの施設に、常時、人が居住しているときは、当該部分は住家とする。
	公共建物	官公庁、学校、病院、公民館、幼稚園等の公用又は公共の用に供する建物とする。
	その他	公共建物以外の倉庫、土蔵、車庫等の建物とする。
	※　非住家被害は、全壊又は半壊の被害を受けたもののみを記入するものとする。	
	公共土木施設	公共土木施設災害復旧事業費国庫負担法（昭和26年法律第97号）による国庫負担の対象とする施設とする。
	道路被害	高速自動車道、一般国道、県道及び市町村道の一部が損壊し、車両の通行が不能となった程度の被害とする。
	橋梁被害	市町村道以上の道路に架設した橋の一部又は全部が流失し、一般の渡橋が不能となった程度の被害とする。

公共土木施設	河川被害	河川法（昭和39年法律第167号）が適用され、若しくは準用される河川若しくはその他の河川、又はこれらのものの維持管理上必要な堤防、護岸、水利、床止その他の施設若しくは沿岸を保全するために防護することを必要とする河岸の被害で、復旧工事を要する程度のものとする。
	砂防設備被害	砂防法（明治30年法律第29号）第1条に規定する砂防設備、同法第3条の規定によって同法が準用される砂防のための施設又は同法第3条の2の規定によって同法が準用される天然の河岸の被害で、復旧工事を要する程度のものとする。
	地すべり防止施設被害	地すべり等防止法にいう地すべり防止施設の被害で、復旧工事を要する程度のものとする。
	急傾斜地崩壊防止施設被害	急傾斜地の崩壊による災害の防止に関する法律にいう急傾斜地崩壊防止施設の被害で、復旧工事を要する程度のものとする。
	治山施設被害	公共土木施設災害復旧事業費国庫負担法にいう林地荒廃防止施設（治山施設）の被害で、復旧工事を要する程度のものとする。
	港湾施設被害	港湾法にいう港湾施設の被害で、復旧工事を要する程度のものとする。
	漁港施設被害	漁港漁場整備法にいう漁港施設の被害で、復旧工事を要する程度のものとする。
	海岸施設被害	海岸法にいう海岸施設の被害で、復旧工事を要する程度のものとする。
農林水産業施設	農林水産業施設	農林水産業施設災害復旧事業費国庫補助の暫定措置に関する法律（昭和25年法律第169号）による補助対象となる施設とする。
	田畑の流失埋没	田畑の耕土が流失し、又は砂利等のたい積のため、耕作が不能になったものとする。
	田畑の冠水	植付作物の先端が見えなくなる程度に水につかったものとする。
	溜池・水路決壊	溜池及び水路の堤防の被害で、復旧工事を要する程度のものとする。
その他	農産被害	農林水産業施設以外の農産被害をいい、例えばビニ-ルハウス、農作物等の被害とする。
	林産被害	農林水産業施設以外の林産被害をいい、例えば立木、苗木等の被害とする。
	水産被害	農林水産業施設以外の水産被害をいい、例えばのり、漁具、漁船等の被害とする。
	商工被害	建物以外の商工被害で例えば工業原材料、商品、生産機械器具等とする。
	土石流	堆積土砂又は崩壊により、家屋・公共施設に一部破損以上の被害を受けたものとする。
	地すべり	地すべりにより負傷者以上の人的被害、公共建物及び住宅に一部破損以上の被害を受けたものとする。
	崖くずれ	崖くずれにより負傷者以上の人的被害、公共建物及び住宅に一部破損以上の被害を受けたものとする。
	鉄軌道被害	電車等の運行が不能となった程度の被害とする。
	被害船舶	ろ、かいろのみをもって運転する舟以外の舟で、船体が没し、航行不能となったもの及び流失し、所在が不明になったもの、並びに修理しなければ航行できない程度の被害を受けたものとする。
	清掃施設被害	ごみ処理及びし尿処理施設の被害とする。
	都市施設被害	街路、公園等、下水道施設、都市排水施設で、地方公共団体の維持管理に属するものの被害とする。（維持管理に属することとなるものを含む。）
	自然公園施設被害	自然公園法及び自然環境保全法に定める施設の被害で、施設利用が不能となった程度のものとする。
	水道（断水）	上水道で断水している戸数のうち、最も多く断水した時点における戸数とする。

	電　話（不通）	災害により通話不能となった電話の回線数のうち、最も多く通話不能となった時点における回線数とする。
	電　気（停電）	災害により停電した戸数のうち、最も多く停電した時点における戸数とする。
	ガ　ス（停止）	一般ガス事業又は簡易ガス事業で供給停止となっている戸数のうち、最も多く供給停止となった時点における戸数とする。
	ブロック塀等	倒壊したブロック塀又は石塀の箇所数とする。
	その他	各項に該当しない被害とする。
り災世帯		災害により全壊、半壊及び床上浸水の被害を受け、通常の生活を維持できなくなった生計を一にしている世帯とする。
		例えば寄宿舎、下宿その他これに類する施設に宿泊するもので、共同生活を営んでいるものについては、これを一世帯として扱い、また、同一家屋の親子、夫婦であっても、生活が別であれば分けて扱うものとする。
り災者		り災世帯の構成員とする。
被害総額		物的被害の概算額とする。（千円単位）
火災発生		火災発生件数については、地震によるもののみ報告するものとする。

13-5　り災証明書

別記様式第２号（第３条関係）

整理番号

り　災　証　明　書

り災者（世帯主）の住所 り災者（世帯主）の氏名

り　災　の　原　因	年　月　日の　　による

被災した住家の所在地	
住家の被害の程度	□全　壊　□大規模半壊　□中規模半壊　□半　壊 □準半壊　□準半壊に至らない（一部損壊）

浸　水　区　分　　□床上浸水　□床下浸水

注１　この証明書は、災害による住家（現に居住（世帯員が生活の本拠として日常的に使用していることをいう。）のための用に供している建物をいう。）の被害の程度について証明するものです。

２　この証明書は、民事上の権利義務関係に効力を有するものではありません。

３　この証明書に記載された住家の被害の程度について不服があるときは、この証明書の交付を受けた日の翌日から３月以内に、被害認定再調査申請書（別記様式第３号）を提出することができます。

上記のとおり、相違ないことを証明します。

年　月　日

東広島市長

14　そ　の　他

14-1　市内指定文化財等一覧

令和５年２月１日現在

番号	種　別	名　　称	所　　在　　地	指定年月日	備考
1	特別天然記念物	オオサンショウウオ	地域を限らず（市内全域）	S27. 3.29	
2	史跡	安芸国分寺跡	西条町吉行	S11. 9. 3	
3	史跡	三ツ城古墳	西条中央七丁目	S57. 6. 3	
4	史跡	鏡山城跡	鏡山二丁目	H10.1.14	
5	重要文化財	旧木原家住宅	高屋町白市	S41. 6.11	
6	重要文化財	竹林寺本堂	河内町入野（竹林寺）	S57. 6.11	
7	重要文化財	福成寺本堂内厨子及び須弥壇	西条町下三永（福成寺）	H12.12.4	
8	県史跡	野坂完山の墓	西条中央八丁目	S29. 1.26	
9	県史跡	平賀氏の遺跡 平賀氏の墓地 御薗宇城跡 白山城跡 頭崎城跡	 高屋町高屋堀 高屋町高屋堀 高屋町白市 高屋町貞重	S44. 4.28	
10	県重要文化財	銅鐘	西条町下三永（福成寺）	S28. 6.23	
11	県重要文化財	僧行賢関係遺品	高屋町稲木・中島（西品寺他）	S31. 3.30	
12	県重要文化財	紙本著色竹林寺縁起絵巻	河内町入野（竹林寺）	S31. 3.30	
13	県重要文化財	木造地蔵菩薩半跏像	河内町入野（竹林寺）	S38.11. 4	
14	県重要文化財	知新集	鏡山一丁目（広島大学）	S41. 4.28	
15	県重要文化財	紙本墨書大般若経	豊栄町乃美（本宮八幡神社）	S42. 5. 8	
16	県重要文化財	木造釈迦如来坐像	安芸津町三津（立花区）	S53. 1.31	
17	県重要文化財	福成寺文書	西条町下三永（福成寺）	S53.10. 4	
18	県重要文化財	金銅唐草文板蓮華文金具置戒体箱	西条町下三永（福成寺）	S59.11.19	
19	県重要文化財	金銅輪宝羯磨文置説相箱	西条町下三永（福成寺）	S59.11.19	
20	県重要文化財	木造薬師如来坐像	西条町吉行（國分寺）	S60. 3.14	
21	県重要文化財	木造薬師如来坐像	西条町寺家（長福寺）	S60. 3.14	
22	県重要文化財	白鳥古墳出土品	西条中央七丁目 （中央図書館三ッ城古墳ｶﾞｲﾀﾞﾝｽｺｰﾅｰ）	S62.12.21	
23	県重要文化財	観現寺厨子	西条町御薗宇（観現寺）	H 4.10.29	
24	県重要文化財	紙本墨書大般若経	志和町志和堀（大宮神社）	H 9. 5.19	
25	県天然記念物	竹仁のシャクナゲ群落	福富町上竹仁地区	S26. 4. 6	
26	県天然記念物	鶴亀山の社叢	河内町入野（布多都宮八幡神社・厳島神社）	S30. 9.28	
27	県天然記念物	福成寺の巨樹群	西条町下三永（福成寺）	S57.10.14	
28	県天然記念物	祝詞山八幡神社のコバンモチ群落	安芸津町風早（祝詞山八幡神社）	S59.11.19	
29	県天然記念物	本宮八幡神社の社叢	豊栄町乃美（本宮八幡神社）	S62.12.21	
30	県天然記念物	畝山神社の巨樹群	豊栄町清武（畝山神社）	S62.12.21	
31	県無形民俗文化財	神楽～五行祭～	豊栄町	S44. 4.28	
32	市史跡	保田古墳群	黒瀬町小多田	S48.11. 3	
33	市史跡	仙人塚古墳	高屋町郷	S53.11.15	
34	市史跡	白鳥神社	高屋町郷（白鳥神社）	S53.11.15	
35	市史跡	生城山城跡	志和町志和東	S53.11.15	
36	市史跡	槌山城跡	八本松町吉川・原	S53.11.15	
37	市史跡	宝篋印塔	西条町御薗宇（観現寺）	S53.11.15	
38	市史跡	藤原春鵲の碑	西条町下三永（築地神社）	S53.11.15	
39	市史跡	小谷焼窯跡	高屋町小谷	S53.11.15	
40	市史跡	岩幕山古墳	黒瀬町宗近柳国	S55.11. 3	
41	市史跡	西条柿伝承地	西条町寺家（長福寺）	S57. 5.22	
42	市史跡	塔ノ岡古墳	豊栄町安宿	S58. 1. 6	
43	市史跡	宮ヶ迫古墳	豊栄町乃美	S58. 1. 6	

番号	種　別	名　　称	所　　在　　地	指定年月日	備考
44	市史跡	山王古墳群のうち1～3・7号古墳	豊栄町鍛冶屋	H14. 2.15	
45	市史跡	西本6号遺跡	高屋町大畠	H17. 5. 2	
46	市重要文化財	写本紙本著色竹林寺縁起絵巻	河内町入野（竹林寺）	S47.11.16	
47	市重要文化財	木造薬師如来坐像及び木造十二神将像	河内町戸野（廃東光寺）	S47.11.16	
48	市重要文化財	内畠暁園襖絵	黒瀬町楢原（西福寺）	S48.11. 3	
49	市重要文化財	祝詞山八幡神社棟札	安芸津町風早（祝詞山八幡神社）	S53. 2.13	
50	市重要文化財	唐絵涅槃像	志和町志和東（並滝寺）	S53.11.15	
51	市重要文化財	薬師如来坐像	西条町吉行（國分寺）	S53.11.15	
52	市重要文化財	懸佛	志和町志和堀（大宮神社）	S53.11.15	
53	市重要文化財	八王子観音菩薩立像	高屋町高屋堀（円満寺）	S53.11.15	
54	市重要文化財	銅鐘	志和町志和堀（市中神社）	S53.11.15	
55	市重要文化財	木彫十二神将立像	西条町寺家（長福寺）	S57. 5.22	
56	市重要文化財	木彫延命地蔵菩薩半跏像	志和町志和東（並滝寺）	S57. 5.22	
57	市重要文化財	慶長の検地帳	西条下見六丁目（明顕寺） 高屋町重兼	S57. 5.22	
58	市重要文化財	竹林寺仏堂	河内町入野（竹林寺）	S63. 7. 7	
59	市重要文化財	竹林寺縁起絵軸	河内町入野（竹林寺）	S63. 7. 7	
60	市重要文化財	竹林寺龍虎の間襖絵	河内町入野（竹林寺）	S63. 7. 7	
61	市重要文化財	竹林寺石造物	河内町入野（竹林寺）	S63. 7. 7	
62	市重要文化財	杣木の石造地蔵菩薩立像	河内町入野	S63. 7. 7	
63	市重要文化財	真光寺宝篋印塔	河内町小田（廃真光寺）	S63. 7. 7	
64	市重要文化財	小田八幡神社板碑	河内町小田（小田八幡神社）	S63. 7. 7	
65	市重要文化財	新宮神社本殿	西条町寺家（新宮神社）	H 3. 6.18	
66	市重要文化財	旧石井家住宅	西条町下見	H 5. 3.19	
67	市重要文化財	銅鐘	西条中央三丁目（慶徳寺）	H 8. 6.19	
68	市重要文化財	竹林寺仁王門の金剛力士像	河内町入野（竹林寺）	H 8.10. 1	
69	市重要文化財	本宮八幡神社社殿	豊栄町乃美（本宮八幡神社）	H 8.10.18	
70	市重要文化財	三島神社奉納俳諧額	黒瀬町菅田（三島神社）	H 9. 2.27	
71	市重要文化財	樋之上八幡神社の棟札・絵馬	黒瀬町津江（樋之上八幡神社）	H 9. 2.27	
72	市重要文化財	慶雲寺観音堂厨子	黒瀬町南方（慶雲寺）	H 9. 2.27	
73	市重要文化財	五部大乗経	志和町志和堀（大宮神社）	H10. 3.17	
74	市重要文化財	大宮神社宮蔵	志和町志和堀（大宮神社）	H10. 3.17	
75	市重要文化財	國分寺護摩堂	西条町吉行（國分寺）	H11. 2.18	
76	市重要文化財	國分寺仁王門	西条町吉行（國分寺）	H11. 2.18	
77	市重要文化財	土井家作帳	河内町中河内（出土文化財管理センター）	H13. 2.27	
78	市重要文化財	樋之上八幡神社の懸仏	黒瀬町津江（樋之上八幡神社）	H13. 6.28	
79	市重要文化財	大多田八幡神社の懸仏	黒瀬町大多田（大多田八幡神社）	H13. 6.28	
80	市重要文化財	門前神社の懸仏	黒瀬町乃美尾（門前神社）	H13. 6.28	
81	市重要文化財	西本6号遺跡出土品	河内町中河内（出土文化財管理センター）	H17. 5. 2	
82	市重要文化財	線刻十一面観音鏡像	高屋町杵原（正原薬師堂）	H26. 4.17	
83	市重要文化財	横田1号遺跡出土品	河内町中河内（出土文化財管理センター）	H27.4.16	
84	市重要文化財	木造獅子狛犬	志和町奥屋（二宮神社）	H27.4.16	
85	市重要文化財	頭崎神社本殿	高屋町貞重（頭崎神社）	H28.4.21	
86	市重要文化財	大槙3号遺跡出土品	河内町中河内（出土文化財管理センター）	H28.4.21	
87	市重要文化財	赤瓦製祠	西条町下三永	H29.4.16	
88	市重要文化財	並瀧寺本堂	志和町志和東（並瀧寺）	H29.9.28	
89	市重要文化財	並瀧寺庫裏	志和町志和東（並瀧寺）	H29.9.28	
90	市重要文化財	三浦仙三郎酒造関係資料	安芸津町三津	H31.4.25	
91	市重要文化財	伝丁田南古墳群出土須恵器（台	鏡山一丁目	H31.4.25	

番号	種　別	名　　称	所　　在　　地	指定年月日	備考
		付環状瓶）			
92	市天然記念物	蓮教寺のアスナロ	豊栄町清武（蓮教寺）	S50. 3. 1	
93	市天然記念物	ちしゃのき	安芸津町三津（多那都神社）	S52. 4. 7	
94	市天然記念物	三大妙見神社の社叢	安芸津町風早（三大妙見神社）	S57. 6.28	
95	市天然記念物	大芝の褶曲した地層	安芸津町風早	S59. 6. 1	
96	市天然記念物	中原神社のケヤキ	志和町志和東（中原神社）	S61. 3.15	
97	市天然記念物	二宮神社のクスノキ	志和町別府（二宮神社）	S61. 3.15	
98	市天然記念物	小倉神社のタブノキ	八本松町原（小倉神社）	S61. 3.15	
99	市天然記念物	アキサンショウウオ	東広島市一円	S61.11. 5	
100	市天然記念物	三永のサルスベリ	西条町下三永	H10. 3.17	
101	市天然記念物	蓮光寺の大イチョウ	安芸津町三津（蓮光寺）	H13. 3.26	
102	市天然記念物	苦ノ辻中生代魚類化石産出層	豊栄町吉原	H12. 8.30	
103	市天然記念物	中黒瀬のセンダン	黒瀬町丸山	R4.4.28	
104	市重要無形民俗文化財	小田神楽	河内町小田	S49.12. 1	
105	市重要無形民俗文化財	宇山民謡	河内町宇山	S50. 2. 1	
106	市重要無形民俗文化財	三津祇園祭り	安芸津町三津	H2.11.25	
107	市重要無形民俗文化財	祝詞山八幡神社大祭の神賑行列	安芸津町風早	H2.11.25	

登録有形文化財

番号	種類	名　　称	所　　在　　地	登録年月日	備考
1	登録有形文化財（建造物）	時報塔	志和町志和堀	H 9. 9. 3	
2	登録有形文化財（建造物）	三永の石門	西条町上三永	H10. 9. 2	
3	登録有形文化財（建造物）	呉市水道局三永水源地堰堤	西条町下三永	H11. 7. 8	
4	登録有形文化財（建造物）	中の峠隧道	西条町郷曽	H12. 4.28	
5	登録有形文化財（建造物）	深山変電所本館（旧椋梨川発電所本館）	河内町中河内	H19. 5.15	
6	登録有形文化財（建造物）	明眼寺本堂	福富町下竹仁	H19.12. 5	
7	登録有形文化財（建造物）	金原家住宅主屋	西条町下三永	H24. 8.13	
8	登録有形文化財（建造物）	金原家住宅離れ	西条町下三永	H24. 8.13	
9	登録有形文化財（建造物）	金原家住宅門	西条町下三永	H24. 8.13	
10	登録有形文化財（建造物）	福美人酒造事務所	西条本町	H28. 8. 1	
11	登録有形文化財（建造物）	福美人酒造一号蔵	西条本町	H28. 8. 1	
12	登録有形文化財（建造物）	福美人酒造背戸蔵	西条本町	H28. 8. 1	
13	登録有形文化財（建造物）	福美人酒造二号蔵	西条本町	H28. 8. 1	
14	登録有形文化財（建造物）	福美人酒造昭和蔵	西条本町	H28. 8. 1	
15	登録有形文化財（建造物）	福美人酒造福神寮	西条本町	H28. 8. 1	

番号	種類	名　　称	所　在　地	登録年月日	備考
16	登録有形文化財（建造物）	福美人酒造従業員寮	西条本町	H28. 8. 1	
17	登録有形文化財（建造物）	福美人酒造瓶詰場	西条本町	H28. 8. 1	
18	登録有形文化財（建造物）	福美人酒造恵比寿蔵煙突	西条本町	H28. 8. 1	
19	登録有形文化財（建造物）	福美人酒造門柱	西条本町	H28. 8. 1	
20	登録有形文化財（建造物）	福美人酒造三号蔵	西条末広町	H28. 8. 1	
21	登録有形文化財（建造物）	福美人酒造四号蔵北棟	西条末広町	H28. 8. 1	
22	登録有形文化財（建造物）	福美人酒造四号蔵南棟	西条末広町	H28. 8. 1	
23	登録有形文化財（建造物）	福美人酒造三号蔵煙突	西条末広町	H28. 8. 1	
24	登録有形文化財（建造物）	賀茂泉酒造店舗兼主屋	西条上市町	H28. 8. 1	
25	登録有形文化財（建造物）	賀茂泉酒造新座敷	西条上市町	H28. 8. 1	
26	登録有形文化財（建造物）	賀茂泉酒造土蔵	西条上市町	H28. 8. 1	
27	登録有形文化財（建造物）	賀茂泉酒造門及び塀	西条上市町	H28. 8. 1	
28	登録有形文化財（建造物）	賀茂泉酒造前蔵	西条上市町	H28. 8. 1	
29	登録有形文化財（建造物）	賀茂泉酒造通路棟	西条上市町	H28. 8. 1	
30	登録有形文化財（建造物）	賀茂泉酒造火蔵	西条上市町	H28. 8. 1	
31	登録有形文化財（建造物）	賀茂泉酒造中蔵及び東蔵	西条上市町	H28. 8. 1	
32	登録有形文化財（建造物）	賀茂泉酒造煙突	西条上市町	H28. 8. 1	
33	登録有形文化財（建造物）	旧広島県西条清酒醸造支場本館	西条上市町	H28. 8. 1	
34	登録有形文化財（建造物）	旧広島県西条清酒醸造支場精米所	西条上市町	H28. 8. 1	
35	登録有形文化財（建造物）	旧広島県西条清酒醸造支場醸造蔵	西条上市町	H28. 8. 1	
36	登録有形文化財（建造物）	旧広島県西条清酒醸造支場煙突	西条上市町	H28. 8. 1	
37	登録有形文化財（建造物）	旧広島県西条清酒醸造支場門柱	西条上市町	H28. 8. 1	
38	登録有形文化財（建造物）	亀齢酒造洋館	西条本町	H28. 8. 1	
39	登録有形文化財（建造物）	亀齢酒造一号蔵	西条本町	H28. 8. 1	
40	登録有形文化財（建造物）	亀酒酒造一号蔵煙突	西条本町	H28. 8. 1	
41	登録有形文化財（建造物）	亀齢酒造門柱	西条本町	H28. 8. 1	

番号	種類	名　　称	所　在　地	登録年月日	備考
42	登録有形文化財（建造物）	亀齢酒造五号蔵	西条本町	H28. 8. 1	
43	登録有形文化財（建造物）	亀齢酒造七号蔵煙突	西条本町	H28. 8. 1	
44	登録有形文化財（建造物）	西條鶴醸造店舗兼主屋	西条本町	H28. 8. 1	
45	登録有形文化財（建造物）	西條鶴醸造角屋	西条本町	H28. 8. 1	
46	登録有形文化財（建造物）	西條鶴醸造酒宝蔵醸造蔵	西条本町	H28. 8. 1	
47	登録有形文化財（建造物）	西條鶴醸造酒宝蔵仕込蔵	西条本町	H28. 8. 1	
48	登録有形文化財（建造物）	西條鶴醸造酒宝蔵煙突	西条本町	H28. 8. 1	
49	登録有形文化財（建造物）	山陽鶴酒造黒松一号蔵	西条岡町	H28. 8. 1	
50	登録有形文化財（建造物）	山陽鶴酒造黒松二号蔵	西条岡町	H28. 8. 1	
51	登録有形文化財（建造物）	山陽鶴酒造黒松三号蔵	西条岡町	H28. 8. 1	
52	登録有形文化財（建造物）	賀茂鶴酒造本社事務所	西条本町	H29.6.28	
53	登録有形文化財（建造物）	賀茂鶴酒造研究室棟	西条本町	H29.6.28	
54	登録有形文化財（建造物）	賀茂鶴酒造二号蔵東西棟	西条本町	H29.6.28	
55	登録有形文化財（建造物）	賀茂鶴酒造二号蔵南北棟	西条本町	H29.6.28	
56	登録有形文化財（建造物）	賀茂鶴酒造二号蔵東井戸	西条本町	H29.6.28	
57	登録有形文化財（建造物）	賀茂鶴酒造二号蔵西井戸	西条本町	H29.6.28	
58	登録有形文化財（建造物）	賀茂鶴酒造二号蔵煙突	西条本町	H29.6.28	
59	登録有形文化財（建造物）	賀茂鶴酒造三号蔵	西条本町	H29.6.28	
60	登録有形文化財（建造物）	賀茂鶴酒造三号蔵煙突	西条本町	H29.6.28	
61	登録有形文化財（建造物）	賀茂鶴酒造四号蔵	西条本町	H29.6.28	
62	登録有形文化財（建造物）	賀茂鶴酒造四号蔵井戸	西条本町	H29.6.28	
63	登録有形文化財（建造物）	賀茂鶴酒造四号蔵煙突	西条本町	H29.6.28	
64	登録有形文化財（建造物）	賀茂鶴酒造八号蔵煙突	西条本町	H29.6.28	
65	登録有形文化財（建造物）	賀茂鶴酒造蓬莱庵画室棟	西条本町	H29.6.28	
66	登録有形文化財（建造物）	賀茂鶴酒造一号蔵西棟	西条本町	H29.6.28	
67	登録有形文化財（建造物）	賀茂鶴酒造一号蔵東棟	西条本町	H29.6.28	
68	登録有形文化財（建造物）	賀茂鶴酒造一号蔵北土蔵	西条本町	H29.6.28	
69	登録有形文化財（建造物）	賀茂鶴酒造一号蔵南土蔵	西条本町	H29.6.28	

番号	種類	名　　称	所　　在　　地	登録年月日	備考
70	登録有形文化財（建造物）	賀茂鶴酒造一号蔵井戸	西条本町	H29.6.28	
71	登録有形文化財（建造物）	旧石井家住宅主屋	西条本町	H29.6.28	
72	登録有形文化財（建造物）	旧石井家住宅土蔵	西条本町	H29.6.28	
73	登録有形文化財（建造物）	白牡丹酒造延宝蔵南端棟	西条本町	H29.6.28	
74	登録有形文化財（建造物）	白牡丹酒造延宝蔵北端棟	西条本町	H29.6.28	
75	登録有形文化財（建造物）	白牡丹酒造延宝蔵井戸	西条本町	H29.6.28	
76	登録有形文化財（建造物）	白牡丹酒造延宝蔵煙突	西条本町	H29.6.28	
77	登録有形文化財（建造物）	白牡丹酒造天保蔵仕込蔵	西条本町	H29.6.28	
78	登録有形文化財（建造物）	白牡丹酒造天保蔵精米所	西条本町	H29.6.28	
79	登録有形文化財（建造物）	白牡丹酒造天保蔵井戸	西条本町	H29.6.28	
80	登録有形文化財（建造物）	白牡丹酒造天保蔵煙突	西条本町	H29.6.28	
81	登録有形文化財（建造物）	小島屋土蔵	西条本町	H29.10.27	
82	登録有形文化財（建造物）	榎野家住宅主屋	西条土与丸	H30.11.2	
83	登録有形文化財（建造物）	伊原家住宅主屋	高屋町白市	H30.11.2	
84	登録有形文化財（建造物）	伊原家住宅茶室	高屋町白市	H30.11.2	
85	登録有形文化財（建造物）	伊原家住宅門及び堀	高屋町白市	H30.11.2	
86	登録有形文化財（建造物）	金光酒造離れ	黒瀬町乃美尾	R2.4.3	
87	登録有形文化財（建造物）	金光酒造瓶詰所	黒瀬町乃美尾	R2.4.3	
88	登録有形文化財（建造物）	金光酒造包装所	黒瀬町乃美尾	R2.4.3	
89	登録有形文化財（建造物）	金光酒造仕込蔵	黒瀬町乃美尾	R2.4.3	
90	登録有形文化財（建造物）	金光酒造貯蔵蔵	黒瀬町乃美尾	R2.4.3	
91	登録有形文化財（建造物）	金光酒造井戸小屋	黒瀬町乃美尾	R2.4.3	
92	登録有形文化財（建造物）	金光酒造門及び塀	黒瀬町乃美尾	R2.4.3	
93	登録有形文化財（建造物）	金光酒造煙突	黒瀬町乃美尾	R2.4.3	
94	登録有形文化財（建造物）	榊山八幡神社本殿	安芸津町三津	R2.4.3	
95	登録有形文化財（建造物）	榊山八幡神社拝殿及び幣殿	安芸津町三津	R2.4.3	
96	登録有形文化財（建造物）	榊山八幡神社神門及び塀	安芸津町三津	R2.4.3	
97	登録有形文化財（建造物）	榊山八幡神社松尾神社本殿	安芸津町三津	R2.4.3	
98	登録有形文化財（建造物）	榊山八幡神社護国神社本殿	安芸津町三津	R2.4.3	

番号	種類	名　　称	所　　在　　地	登録年月日	備考
99	登録有形文化財（建造物）	榊山八幡神社随神門	安芸津町三津	R2.4.3	
100	登録有形文化財（建造物）	太田家住宅主屋	西条岡町	R3.2.4	
101	登録有形文化財（建造物）	太田家住宅茶室棟	西条岡町	R3.2.4	
102	登録有形文化財（建造物）	太田家住宅離れ	西条岡町	R3.2.4	
103	登録有形文化財（建造物）	太田家住宅南土蔵	西条岡町	R3.2.4	
104	登録有形文化財（建造物）	太田家住宅北土蔵	西条岡町	R3.2.4	
105	登録有形文化財（建造物）	太田家住宅門及び北門	西条岡町	R3.2.4	
106	登録有形文化財（建造物）	岡田家住宅主屋	西条本町	R3.2.4	
107	登録有形文化財（建造物）	岡田家住宅土蔵	西条本町	R3.2.4	
108	登録有形文化財（建造物）	大藤家住宅主屋	高屋町白市	R4.2.17	
109	登録有形文化財（建造物）	保手濱家住宅主屋	高屋町白市	R4.2.17	

登録記念物

番号	種類	名　　称	所　　在　　地	登録年月日	備考
1	登録記念物（名勝地）	前垣氏庭園（寿延庭）	西条上市町	H28. 3. 1	

14-2　災害救助法による救助の基準

<table>
<tr><th>救助の方法</th><th>支　出　の　限　度</th><th>使　　途</th><th>適　用　範　囲</th><th>期　　間</th></tr>
<tr><td>避難所の設置</td><td>1　避難所設置費
1人1日340円以内
2　加算
冬季（10～3月）については，別に定める額を加算する。</td><td>1　賃金職員雇上費
2　消耗器材　　費
3　建物又は器物の使用謝金
4　光熱水費
5　仮設便所等の設置費</td><td>1　災害により現に被害を受け，又は受けるおそれのある者
2　災害が発生するおそれのある場合において，被害を受けるおそれがあり，現に救助を要する者</td><td>1　災害発生の日から7日以内
2　災害救助法第2条第2項による救助を開始した日から，災害が発生しなかったと判明し，現に救助の必要がなくなった日までの期間</td></tr>
<tr><td>応急仮設住宅の供与</td><td>1戸当たり，規模は，29.7㎡を基準とし，費用は6,775,000円以内</td><td>1　建設して供与する場合は，建設にかかる原材料費，労務費，付帯設備工事費，輸送費及び建設事務費等
2　解体撤去及び土地の原状回復のための費用
3　賃貸住宅の居室を借上げて供与する場合の家賃，共益費，敷金，礼金，仲介手数料又は火災保険等その他賃貸住宅の貸主又は仲介業者との契約に不可欠な費用</td><td>1　住家が全焼，全壊又は流失し，自らの資力では住宅を得ることができない者
2　福祉仮設住宅を応急仮設住宅として設置できる。
3賃貸住宅の居室の借上げを実施し，収容することができる。</td><td>1　着工は災害発生の日から20日以内
2　供与期間は完成の日から2年以内</td></tr>
<tr><td>炊出しその他による食品の給与</td><td>1人1日1,230円以内</td><td>1　主食費
2　副食費
3　燃料費
4　器物等の使用謝金
5　消耗器材費
6　雑費</td><td>1　避難所に収容された者
2　住家に被害を受けて炊事のできない者
3　住家に被害を受け，一時縁故先等へ避難する必要のある者</td><td>災害発生の日から7日以内。ただし，被災者が一時縁故先へ避難する場合においては，この期限内に3日分以内を現物により支給できる。</td></tr>
<tr><td>飲料水の供給</td><td>実費</td><td>1　水の購入　費
2　給水及び浄水に必要な機械，器具の借上費，修繕費及び燃料費並びに薬品及び資材費</td><td>災害により現に飲料水を得ることができない者</td><td>災害発生の日から7日以内</td></tr>
<tr><td>被服，寝具その他生活必需品の給与又は貸与</td><td>1　住家の全壊，全焼又は流失により被害を受けた世帯
<table>
<tr><th colspan="2">夏期
（4～9月）</th><th colspan="2">冬季
（10～3月）</th></tr>
<tr><td>1人世帯</td><td>192,000円以内</td><td>1人世帯</td><td>31,800円以内</td></tr>
<tr><td>2人世帯</td><td>24,600円以内</td><td>2人世帯</td><td>41,100円以内</td></tr>
<tr><td>3人世帯</td><td>36,500円以内</td><td>3人世帯</td><td>57,200円以内</td></tr>
<tr><td>4人世帯</td><td>43,600円以内</td><td>4人世帯</td><td>66,900円以内</td></tr>
<tr><td>5人世帯</td><td>55,200円以内</td><td>5人世帯</td><td>84,300円以内</td></tr>
<tr><td colspan="4">6人以上1人増すごとに加算</td></tr>
<tr><td></td><td>8,000円</td><td></td><td>11,600円</td></tr>
</table>
2住家の半壊，半焼又は床上浸水（土砂の堆積等による一時的な居住不能を含む）により被害を受けた世帯
<table>
<tr><th colspan="2">夏期
（4～9月）</th><th colspan="2">冬季
（10～3月）</th></tr>
<tr><td>1人世帯</td><td>6,300円以内</td><td>1人世帯</td><td>10,100円以内</td></tr>
<tr><td>2人世帯</td><td>8,400円以内</td><td>2人世帯</td><td>13,200円以内</td></tr>
<tr><td>3人世帯</td><td>12,600円以内</td><td>3人世帯</td><td>18,800円以内</td></tr>
<tr><td>4人世帯</td><td>15,400円以内</td><td>4人世帯</td><td>22,300円以内</td></tr>
<tr><td>5人世帯</td><td>19,400円以内</td><td>5人世帯</td><td>28,100円以内</td></tr>
<tr><td colspan="4">6人以上1人増すごとに加算</td></tr>
<tr><td></td><td>2,700円</td><td></td><td>3,700円</td></tr>
</table></td><td>給貸与費用</td><td>住家の全壊，全焼，流失，半壊，半焼又は床上浸水（土砂の堆積等による一時的な居住不能を含む）若しくは船舶等の遭難により，生活上必要な被服，寝具その他日用品等を喪失又はき損し，直ちに日常生活を営むことが困難な者に対し，被害の実情に応じ，次に揚げる品目の範囲内において現物をもって行う。

1　寝具
2　外衣
3　肌着
4　身の回り品
5　炊事用具
6　食器
7　日用品
8光熱材料</td><td>災害発生の日から10日以内に完了すること。</td></tr>
</table>

救助の方法	支　出　の　限　度	使　　途	適　用　範　囲	期　　間
医療の給付	1　救護班による場合 使用した薬材，治療材料及び破損した医療器具の修繕費等の実費 2　病院又は診療所による場合 国民健康保健の診療報酬の額以内 3　あんまマッサ･ジ指圧師，はり師，きゅう師，柔道整復師（以下「施術者」という）による場合 協定料金の額以内 協定料金の額以内	医療費用	1　災害のため医療の途を失った者に対し応急的処置をする。 2　救護班によって行う。ただし，急迫した事情があり，やむを得ない場合においては，一般の病院又は診療所（施術者を含む）において行うことができる。 3　次の範囲内で行う。 (1)　診察 (2)　薬剤又は治療材料の支給 (3)　処置，手術その他の治療及び施術 (4)　病院又は診療所への収容 (5)　看護	災害発生の日から 14 日以内
助産の給付	1　救護班等による場合 使用した衛生材料等の実費 2　助産師による場合 慣行料金の 2 割引以内の額	助産費用	災害発生の日以前又は以後 7 日以内に分べんした者で，災害のため助産の途を失った者に対し，次の範囲内で行う。 1　分べんの介助 2　分べん前後の処置 3　衛生材料の支給	分べんした日から 7 日以内
災害にかかった者の救出	実費	救出のため機械，器具等の借上費又は購入費，修繕費及び燃料費等	災害のため現に生命，身体が危険な状態にある者，又は生死不明の状態にある者。	災害発生の日から 3 日以内
被災した住宅の応急修理 住家の被害の拡大を防止するための緊急の修理	住家の被害の拡大を防止するための緊急の修理が必要な部分に対して、 1 世帯当たり 50,000円以内	修理費	災害のため住家が半壊（焼）又はこれに準ずる程度の損傷を受け、雨水の浸入等を放置すれば住家の被害が拡大するおそれがある者	災害発生の日から 10 日以内
被災した住宅の応急修理	1　2に掲げる世帯以外の世帯 1 世帯当たり　706,000 円以内 2　半壊又は半壊に準ずる程度の損傷により被害を受けた世帯 1 世帯当たり　343,000 円以内	修理費	1　災害のため住家が半壊（焼）若しくはこれらに準ずる程度の損傷を受け，自らの資力では応急修理できない者又は大規模な補修を行わなければ居住することが困難である程度に住家が半壊した者に対して行う。 2　応急修理の規模は，居室，炊事場，便所等日常生活に欠くことのできない最小限度の部分に対し，現物をもって行う。	災害発生の日から 3 月以内（災害対策基本法に基づく国の災害対策本部が設置された場合は 6 月以内）に完了すること
学用品の給与	1　教科書及び教材 ・小学校児童，中学校生徒 「教科書の発行に関する臨時措置法」第 2 条第 1 項に規定する教科書及び教科書以外の教材で，教育委員会に届出，又はその承認を受けて使用している教材を給与するための実費 ・高等学校等生徒 正規の授業で使用する教材を給与するための実費 2　文房具及び通学用品費 ・小学校児童 1 人当たり 4,800 円 ・中学校生徒 1 人当たり 5,100 円 ・高等学校等生徒 1 人当たり 5,600 円	1　教科書（教材を含む） 2　文房具 3　通学用品	住家の全壊，全焼，流失，半壊又は床上浸水（土砂の堆積等による一時的な居住不能を含む。）により学用品を喪失又は損傷し，就学上支障のある小学校児童，中学校生徒及び高等学校等生徒に対して，現物をもって行う。	災害発生の日から教科書（教材を含む）は 1 月以内その他の学用品は 15 日以内

救助の方法	支　出　の　限　度	使　　途	適　用　範　囲	期　　間
埋葬	1 体当たり 大人　219,100 円以内 小人　175,200 円以内	1　棺（付属品を含む） 2　埋葬又は火葬（賃金職員等雇上費を含む） 3　骨つぼ及び骨箱	災害の際に死亡した者について，死体の応急的処理を行うため，なるべく現物をもって実際に埋葬を実施する者に支給する。	災害発生の日から 10 日以内に完了すること。
死体の捜索	実費	捜索のための機械，器具等の借上費，購入費，修繕費及び燃料費等	災害により現に行方不明の状態にあり，かつ，各般の事情により既に死亡していると推定されるものに対して行う。	災害発生の日から 10 日以内に完了すること。
死体の処理	1　死体の洗浄，縫合，消毒等の処置のための費用 1 体当たり 3,500 円以内 2　死体の一時保存のための費用 (1)既存建物を利用する場合 実費 (2)既存建物を利用できない場合 (3)ドライアイスの購入費等の経費が必要な場合は、実費を加算できる。 1 体当たり 5,400 円以内 3　検案のための費用 救護班以外により検案する場合 慣行料金の額以内	施設の借上費，ドライアイスの購入費	1　災害により死亡した者について行う。 2　処理は次の範囲内で行う。 (1) 死体の洗浄，縫合，消毒等の処置。 (2) 死体の一時保存 (3) 検案 3検案は原則として救護班によって行う。	災害の発生の日から 10 日以内に完了すること。
災害によって住居又はその周辺に運ばれた土石竹木等で日常生活に著しい支障を及ぼしているものの除去	1 世帯当たり 138,700 円以内	除去のために必要な機械，器具等の借上費又は購入費，輸送費及び賃金職員等雇上費等	居室，炊事場等生活に欠くことのできない部分又は玄関等に障害物が運びこまれているため一時的に居住できない状態にあり，かつ，自らの資力では除去できない者に対して行う。	災害の発生の日から 10 日以内に完了すること。
応急救助のための輸送費及び賃金職員等雇上費	実費	輸送費及び賃金職員等雇上費	応急救助のための輸送費及び人夫賃として支出できる範囲は次の場合である。 (1) 被災者(避難者)の避難 (2) 医療及び助産 (3) 被災者の救出 (4) 飲料水の供給　　等	それぞれの救助の実施が認められる期間以内

14-3　災害融資制度等一覧

1　災害融資制度

県危機管理課（R5年４月18日現在）

関係法令	貸付金の種類	貸付対象事業		貸付対象者	貸付限度額	貸付利率	償還期間	据置期間	取扱金融機関等	県の主管課	備考
日本政策金融公庫法	農林漁業施設資金 （主務大臣指定）	・果樹の改植又は補植 ・主務大臣の指定する農業及び水産業の生産力の維持、増進に必要な施設の復旧 ・被災した林業施設の復旧		農業を営む者 農協 （農業者に転貸する場合に限る。） 同連合会 （果樹の改植又は補植の場合に限る。）	農業施設 融資対象事業費×80%	0.55～1.00%	25年以内（果樹） 15年以内（果樹以外）	3 年以内	日本政策金融公庫 【受託金融機関】 農林中央金庫 広島県信用農業協同組合連合会 広島県信用漁業協同組合連合会 など	就農支援課	令和5.4.1現在 日本政策金融公庫HPより引用
				林業を営む者	林業施設 最高　いずれか低い額 ①融資対象事業費×80% ②１施設　300 万円 （特認　600 万円） 最低　1件　10 万円	0.45～0.70%	15 年以内	3 年以内		林業課	令和5.4.18現在
				漁業を営む者 漁協 （漁業者に転貸する場合に限る。）	漁業施設 最高　いずれか低い額 ①融資対象事業費×80% ②漁船　1,000 万円 その他施設 １施設　300万円 （特認　600 万円）	0.45～0.70%	20 年以内	3 年以内		水産課	令和5.4.18現在 日本政策金融公庫HPより引用
	農林漁業施設資金 （共同利用施設）	農産物の生産・流通・加工・販売に必要な施設及びその他の共同利用施設の復旧		土地改良区、同連合、農協、同連合会、農済、同連合会、５割法人、農業振興法人	＜最高限度＞ （融資対象事業費－国庫補助金）×80%	0.55～1.00%	20 年以内	3 年以内	日本政策金融公庫 【受託金融機関】 農林中央金庫 広島県信用農業協同組合連合会 広島県信用漁業協同組合連合会 など	就農支援課	令和5.4.1現在 日本政策金融公庫HPより引用
		林産物の生産・流通・加工・販売に必要な共同利用施設及びその他の共同利用施設の復旧		森組・森連・中小企業等協組（その組合員の50%以上が林業者であるもの）、農協・農協連	＜最高限度＞ （融資対象事業費－国庫補助金）×80%	0.45～0.70%	20 年以内	3 年以内		林業課	令和5.4.18現在
		水産物の生産・流通・加工・販売に必要な共同利用施設及びその他の共同利用施設の復旧		水産業協同組合（漁業生産組合を除く）	＜最高限度＞ （融資対象事業費－国庫補助金）×80%	0.45～0.70%	20 年以内	3 年以内		水産課	令和5.4.18現在 日本政策金融公庫HPより引用
	農林漁業セーフティネット資金 （災害等資金）	災害等により被害を受けた経営の再建		災害等により農林業経営の維持安定が困難な担い手であって、農業所得又は林業所得が総所得の過半を占める等の一定の要件を満たす者	600万円 （特認　年間経営費等の12分の6以内）	0.45～0.70%	15 年以内	3 年以内	日本政策金融公庫 【受託金融機関】 農林中央金庫 広島県信用農業協同組合連合会 広島県信用漁業協同組合連合会 など	就農支援課 林業課	令和5.4.18現在 日本政策金融公庫HPより引用
				災害等により漁業経営の維持安定が困難な漁業者であって、漁業所得が総所得の過半を占める等の一定の要件を満たす者	600万円 （特認　年間経営費等の12分の6以内）	0.45～0.70%	15 年以内	3 年以内		水産課	令和5.4.18現在 日本政策金融公庫HPより引用
	農業基盤整備資金 （農地、牧野の改良、造成又は復旧に必要な資金）	災害復旧事業 農地、牧野又はその保全利用上必要な施設の災害復旧		土地改良区、同連合、農協、同連合会、農業者、５割法人、農業振興法人	最高　貸付を受ける者が当該年度に負担する額 最低　1件　10万円	0.16～0.30%	25 年以内	10 年以内	日本政策金融公庫 【受託金融機関】 農林中央金庫 広島県信用農業協同組合連合会 など	農業基盤課	平成30.4.18現在
	林業基盤整備資金 （樹苗養成施設資金）	樹苗養成施設の復旧		森組・森連・農協・中小企業等協同組合・樹苗養成事業を営む者	＜最高限度＞ （融資対象事業費－国庫補助金）×80%	0.45～0.70%	15 年以内	5 年以内	日本政策金融公庫 【受託金融機関】 農林中央金庫 など	林業課	令和5.4.18現在
	（造林資金）	激甚災害に対処するための特別の財政援助等に関する法律施行令に基づく復旧造林		森組・森連・農協・森林公社・地方公共団体・林業を営む者	＜最高限度＞ （融資対象事業費－国庫補助金）×80%	0.45～0.70%	30 年以内 （林業経営改善計画による：40年以内、森林経営計画による：50年以内）	20 年以内 （林業経営改善計画による：25年以内、森林経営計画による：35年以内）			
	（林道資金）	自動車道、軽車道及びこれらの附帯施設の復旧		森組・森連・農協・中小企業等協同組合・林業を営む者	＜最高限度＞ （融資対象事業費－国庫補助金）×80%	0.45～0.70%	20 年以内 （林業経営改善計画による：25年以内）	3 年以内 （林業経営改善計画による：7年以内）			
広島県農林水産業関係単独事業補助金交付要綱	農業災害等特別対策資金	知事が指定する災害により被害を受けた農業者の経営維持、生活の安定及び農業用施設等の再取得等に必要な資金	被害農業者救済資金	農業を営む者であって、農作物等の損失額が平年農業総収入の10%以上であることについて市町長の認定を受けた者	個人　200万円 （果樹、畜産500万円） 法人1,000万円	0.00～0.16% （令和3年度発動時）	7 年以内	1 年以内	農業協同組合	就農支援課	
			農業施設災害特別資金	農業を営む者であって、暴風雨、豪雨、降雪、降霜、低温及び干ばつ等の天災により、被害を受けたことについて、市町長の認定を受けた者	個人 1,800万円 法人等　2億円	0.16～0.30% （令和3年度発動時）	7～17年以内	2～7年以内			
	漁業災害特別対策資金	知事が指定する災害により被害を受けた漁業者の経営再生産及び漁業用施設等の再取得等に必要な資金	被害漁業者救済資金	漁業を営むものであって、水産物等の損失額が平年漁業総収入額の10%以上であることについて市町長の認定を受けた者	個人　200万円 法人 1,000万円	3.0%以内	7年以内	1年以内	広島県信用漁業協同組合連合会	水産課	
			漁業施設災害特別資金	漁業を営むものであって、漁業施設等に大きな被害を受けたため、新たにこれと同種の漁業用施設の造成等を必要とする旨を市町長が証明した者	漁業近代化資金融通法第2条第3項第1号に定める額	3.0%以内	漁業近代化資金融通法施行令第2条の表に規定する期間	漁業近代化資金融通法施行令第2条の表に規定する期間			

関係法令	貸付金の種類	貸付対象事業	貸付対象者	貸付限度額	貸付利率	償還期間	据置期間	取扱金融機関等	県の主管課	備考
生活福祉資金貸付制度要綱	生活福祉資金（福祉資金ー福祉費）	被災した住宅の補修等に必要な経費	低所得世帯、障害者世帯又は高齢者世帯（日常生活上療養又は介護を要する高齢者が属する世帯に限る。）ただし、法に基づく災害援護資金の貸付対象となる世帯は、災害援護資金を優先する。	250万円以内（目安）	連帯保証人を立てた場合：無利子 連帯保証人を立てない場合：年1.5%	7年以内（目安）	6月以内	市区町社会福祉協議会	地域福祉課	
		災害により臨時に必要となる経費		150万円以内（目安）						
	生活福祉資金（福祉資金ー緊急小口資金）	緊急かつ一時的に生計の維持が困難となった場合に必要な経費		10万円以内	無利子	12月以内	2月以内			
緊急生活安定資金貸付制度要綱	緊急生活安定資金	緊急に必要が生じた資金	低所得世帯	生活資金　5万円以内 療養資金　5万円以内 （特に必要と認められる場合15万円以内）	無利子	6 か月以内 （特に必要と認められる場合9か月以内）	な　し	市区町社会福祉協議会	地域福祉課	一部の市町でのみ実施
災害弔慰金の支給等に関する法律	災害援護資金	被災者の生活の立て直しに必要な経費	災害り災者（所得制限あり）	1世帯当たり350万円以内（被害により異なる）	3.0%以内で条例で定める率 据置期間中は無利子	10 年（据置期間を含む）	3 年	市 町	健康危機管理課	
母子及び寡婦福祉法	母子・父子・寡婦福祉資金（住宅資金）	住宅の補修等に必要な経費	母子家庭の母、父子家庭の父、寡婦等	150万円以内 （特別200万円以内）	保証人あり　無利子 保証人なし　1.0%	6年以内 （特別7年以内）	6 か月	市 町	こども家庭課	
	母子・父子・寡婦福祉資金（転宅資金）	現に居住している住宅を移転するのに必要な資金	母子家庭の母、父子家庭の父、寡婦等	26万円以内		3 年以内	6 か月	市 町		
母子家庭等緊急援護資金貸付制度要綱	母子家庭等緊急援護資金（生活安定資金）	母子家庭等に緊急に必要な資金	母子家庭の母、父子家庭の父、寡婦等	1回当たり　3 ～ 5万円	無利子	3 ～ 6か月	無　し	地区母子会	こども家庭課	1名以上の保証人が必要
独立行政法人福祉医療機構法	新築資金	病床不足地域における新設等	私的医療機関（対象施設：病院、診療所、介護老人保健施設、介護医療院、助産所、指定訪問看護事業、医療従事者養成施設）	①、②のいずれか低い額 ①限度額300万～12億円 ②標準建設費・購入価格・所要資金の70～90% （施設の種類により異なる）	0.400～1.000%	30年以内 （施設・構造の種類により異なる）	3年以内 （施設の種類により異なる）	独立行政法人福祉医療機構 独立行政法人福祉医療機構代理店 （全国の都市銀行、地方銀行、信用金庫、信託銀行、商工組合中央金庫、信用組合の本・支店）	医療介護基盤課	左記通常貸付制度によって災害の場合も対応している。 災害救助法が適用された地域については、特別な条件で貸付を行う。 新型コロナウイルス感染症により、減収・事業停止等の影響を受けた施設に対する経営資金については優遇融資を実施 利率は令和４年５月２日現在
	増改築資金　甲種	病床不足地域における増改築（病院・診療所）			0.900～1.500%					
	増改築資金　乙種	病床充足地域における増改築（病院・診療所）			0.500～1.100%					
	増改築資金　その他	増改築（病院・診療所以外）								
	機械購入資金	新設（新築資金に伴い必要な場合）			1.009%	5 年以内	6 か月以内			
		先進医療等に使用する高額な医療機器（病院）			0.700%	5年超10年以内				
	長期運転資金	・新設（新築資金）			0.809%	3 年以内	1年以内 （施設の種類により異なる）			
		・経営安定化			0.809%	8 年以内				
		・新型コロナウイルス対応支援			0.400%	15 年以内				
広島県県費預託融資制度要綱	セーフティネット資金（国指定）	災害復旧に必要な設備資金、運転資金	次のいずれかに該当する中小企業者等 ①国指定の災害等の影響を受けた者（セーフティネット保証5号、4号適用） ②全国的な大規模経済危機・災害等の影響を受けた者（危機関連保証適用） ③激甚災害を受けたことについて市町の証明（り災証明）のある者（災害関連保証適用）	中小企業者　8,000万円 組　合　等　16,000万円	（固定金利） 信用保証付 0.8～1.2%	設備資金・運転資金 10年以内	【対象①】 設備資金3年以内 運転資金1年以内 【対象②】 設備資金2年以内 運転資金2年以内 【対象③】 設備資金3年以内 運転資金1年以内	県費預託融資制度 取扱金融機関	経営革新課	別途、信用保証料が必要
	自然災害・倒産防止等資金（県指定等）		※　自然災害により直接被害を受けた中小企業者等 （市町の発行する「り災証明書」が必要）	中小企業者　4,000万円 組　合　等　8,000万円 ※復旧経費の範囲内を限度とする。	（固定金利） 信用保証付0.8～1.2% 信用保証無1.1～1.5%	設備資金・運転資金 10年以内	設備資金3年以内 運転資金1年以内			信用保証付で融資を利用する場合は別途保証料が必要
※「株式会社商工組合中央金庫法」及び「株式会社日本政策金融公庫法」等に基づいた災害復旧のための国の制度あり										
独立行政法人住宅金融支援機構法	災害復興住宅融資	住宅の建設、購入、補修	災害で被害を受けた家屋の所有者、貸借人、居住者の方	（別表1）	○団信に加入する場合 ・新機構団信：1.05% ・新機構団信（デュエット）：1.23% ・新３大疾病付機構団信：1.29% ○団信に加入しない場合：0.85% （令和4年4月1日現在）	（別表１）	補修の場合１年以内、その他は３年以内	独立行政法人住宅金融支援機構	建築課	満60歳以上の方向けには、災害復興住宅融資（高齢者向け返済特例）も利用が可能（リバースモゲージ型融資）

関係法令	貸付金の種類	貸付対象事業	貸付対象者	貸付限度額	貸付利率	償還期間	据置期間	取扱金融機関等	県の主管課	備考
天災による被害農林漁業者等に対する資金の融通に関する暫定措置法	経営資金	種苗、肥料、飼料、薬剤、農機具（政令で定めるものに限る）、家畜、家きん、薪炭原木、木材、林業用種苗、しいたけほだ木、漁具（政令で定めるものに限る）、種魚、餌料、漁業用燃油等の購入資金、炭がま、わさび育成施設、樹苗育成施設の構築資金、漁船（政令で定めるものに限る。）の建造又は取得資金、労賃水利費、農作物共済、畑作物共済（ただし、蚕繭に係るものに限る）、家畜共済、漁業共済の掛金、簡易な施設の復旧のための資材の購入資金、既往の災害で借り受けている経営資金の返済にあてる資金その他農業漁業経営に必要な資金	次の基準によって市町長の被害認定を受けた農林漁業を営む者。 （政令で定める法人を含む。） ・被害農業者： 30（減収量）／100（平年収穫量） 以上でかつ 10（損失額）／100（平年農業総収入額） 以上のもの ・樹体被害農業者： 30（樹体損失額）／100（被害時価額） 以上のもの ・被害林業及び漁業者： 10（産物損失額）／100（平年林業（漁業）総収入額） 以上か 50（施設損失額）／100（被害時価額） 以上のもの	（表）のB万円又は、A％（損失額に対する割合）のいずれか低い額 A％及びB万円は、政令で定められるが、最近の天災に適用された額及び損失額に対する割合	・損失額が10～30%未満の者6.5%以内 ・損失額が30%以上の者5.5%以内（樹体被害者は6.5%以内） ・特別被害地域内で損失額が50%以上の者（特別被害農林漁業者）3.0 %以内で、法発動の都度定められる。	6 年以内（激甚災害適用は7年以内）で政令で定める		農業協同組合、森林組合、 広島県信用漁業協同組合連合会	就農支援課 林業課 水産課	
	事業資金	天災により被害を受けた在庫品等の補てんに必要な資金	農業協同組合、農業協同組合連合会、森林組合、森林組合連合会、漁業協同組合	損失額の80%または以下の金額のいずれか低い額 単　協　2,500 万円 連合会　5,000 万円 ただし，激甚災害適用の場合 単　協　5,000 万円 連合会　7,500 万円	6.5 %以内	3 年以内		広島県信用農業協同組合連合会 広島県信用漁業協同組合連合会 農林中央金庫、森林組合連合会	就農支援課 林業課 水産課	

（表）

区分		天災融資法のみ適用の場合			激甚災害法適用の場合		
		A　%	B　万　円		A　%	B　万　円	
			個　人	法　人		個　人	法　人
農業者	果樹栽培者 家畜等飼養者	55	500	2,500	80	600	2,500
農業者	一般農業者	45	200	2,000	60	250	2,000
林　業　者		45	200	2,000	60	250	2,000
漁業者	漁具購入資金	80	5,000	5,000	80	5,000	5,000
漁業者	漁船建造取得資金	80	500	2,500	80	600	2,500
漁業者	水産動植物養殖資金	50	500	2,500	60	600	2,500
漁業者	一般漁業者	50	200	2,000	60	250	2,000

2　その他の救済制度（減免等）

救　済　制　度		救 済 制 度 の 内 容	窓 口 等	根　拠　法　令	備　考
国税の減免及び徴収猶予等		被災者に対する ①　所得税の減免 ②　源泉徴収所得税の徴収猶予 ③　相続税又は贈与税の免除等	税　務　署	災害被害者に対する租税の減免、徴収猶予等に関する法律（昭和２２年法律第１７５号）	
地方税の減免及び徴収猶予等		被災者に対する ①　地方税（個人の県民税、個人の市町村民税、個人事業税、不動産取得税、自動車税、固定資産税、軽自動車税）の減免 ②　地方税の徴収猶予 ③　地方税の納付期限の延長等	県　　庁 （県税事務所） 市　役　所 町　役　場	地方税法（昭和２５年法律第２２６号） 広島県税条例（昭和２９年条例第１６号） 各市町の条例	
国民健康保険料（税）及び医療費の一部負担金の減免等		被災者に対する ①保険料（税）の減免及び徴収猶予 ②医療費の一部負担金の減免及び徴収猶予	市　役　所 町　役　場	国民健康保険法 （昭和３３年法律第１９２号）	
後期高齢者医療保険料及び医療費の一部負担金の減免等		被災者に対する ①保険料の減免及び徴収猶予 ②医療費の一部負担金の減免及び徴収猶予	市　役　所 町　役　場	高齢者の医療の確保に関する法律（昭和５７年法律第８０号） 広島県後期高齢者医療広域連合後期高齢者医療に関する条例	
介護保険料及び利用者負担の減免等		被災者に対する ①保険料の減免及び徴収猶予 ②利用者負担の減免	市　役　所 町　役　場	介護保険法 （平成９年法律第１２３号） 各市町等（保険者）の条例	
国	災害弔慰金の支給	一定規模以上の自然災害で死亡した場合 生計維持者　　５００万円 その他の者　　２５０万円	市　役　所 町　役　場	災害弔慰金の支給等に関する法律（昭和４８年法律第８２号）	
国	災害障害見舞金の支給	一定規模以上の自然災害で、一定程度の障害となった場合 生計維持者　　２５０万円 その他の者　　１２５万円			
国	被災者生活再建支援金の支給	一定規模以上の自然災害により生活基盤に著しい被害を受けた者に対し、その生活の再建を支援する。		被災者生活再建支援法 （平成１０年法律第６６号）	支給額は（別表2）を参照
県	災害弔慰金の支給	自然災害で死亡した場合 ５０万円		広島県災害見舞金等支給要綱 （昭和６２年４月２１日施行）	災害弔慰金の支給等に関する法律の規定に基づく災害弔慰金が支給される場合を除く。
県	災害見舞金の支給	自然災害で住家に一定以上の被害を受けた場合 全　壊　　３０万円 半　壊　　１０万円			
県	広島県被災者生活再建支援補助金の支給	県内に被災者生活再建支援法が適用されることとなる災害において、被災世帯数が法の基準に満たない市町の被災者に対して市町と連携し支援を行う。		広島県被災者生活再建支援補助金交付要綱 （平成１２年６月７日施行）	支給額は（別表2）を参照
中小企業者への信用保証枠の拡大		中小企業信用保険法第２条第５項第３号又は４号指定の災害により影響を受ける特定の地域の中小企業者に対しては、一般保証の別枠で最大2億8、000万円の保証枠が上乗せされる。	広島県 信用保証 協会	中小企業信用保険法 （昭和２５年法律第２６４号）	

（別表1）　災害復興住宅資金の貸付限度額及び償還期間

<table>
<tr><td colspan="2">貸付区分
貸付条件</td><td colspan="3">災　害　復　興　住　宅</td></tr>
<tr><td colspan="2"></td><td>建設の場合</td><td>購入（新築・中古）の場合
中古リフォーム一体型の場合</td><td>補修の場合</td></tr>
<tr><td rowspan="3">貸付条件</td><td>貸付限度額</td><td>戸当り限度額</td><td>戸当り限度額</td><td>戸当り限度額</td></tr>
<tr><td></td><td>○土地を取得する場合　3,700万円
○土地を取得しない場合　2,700万円</td><td>3,700万円</td><td>1,200万円</td></tr>
<tr><td>償還期間</td><td colspan="3">次の①又は②のいずれか短い期間（1年以上1年単位）
①申込区分による最長返済期間
建設購入　35年　最長3年間（1年単位）の元金据置期間を設定した場合、元金据置期間分の返済期間が延長
補修　20年　1年間の元金据置期間を設定した場合、元金据置期間分の返済期間が延長
②「80歳」－「申込本人又は収入合算者(注)のいずれか年齢が高い方の申込時の年齢（1歳未満切上げ）」
（注）収入合算を希望する金額が収入合算者の収入の50%を超える場合に限る
※ 元金据置期間を設定した場合も、完済時年齢の上限は、80歳</td></tr>
</table>

※詳細は、住宅金融支援機構ホームページを参照。

（別表2）　被災者生活再建支援金及び広島県被災者生活再建支援補助金の支給額

（1）　被災者生活再建支援金

支給額は次の2つの支援金の合計額（単数世帯の場合は，各該当欄の金額の3/4の額）

区分	基礎支援金	再建方法	加算支援金	合計
全壊 半壊解体 敷地被害解体 長期避難	100万円	建設・購入	200万円	300万円
		補修	100万円	200万円
		賃貸（公営住宅以外）	50万円	150万円
大規模半壊	50万円	建設・購入	200万円	250万円
		補修	100万円	150万円
		賃貸（公営住宅以外）	50万円	100万円
中規模半壊	－	建設・購入	100万円	100万円
		補修	50万円	50万円
		賃貸（公営住宅以外）	25万円	25万円

合計額は被災

H11 年 12 月 20 日全部改訂
H13 年　2 月 23 日修正
H14 年　2 月　6 日修正
H18 年　2 月 21 日全部改訂
H26 年　5 月 29 日全部改訂
H27 年　5 月 27 日修正
H28 年　2 月　8 日修正
H30 年　1 月 29 日修正
H31 年　4 月 26 日修正
R03 年　5 月 31 日修正
R05 年　3 月 31 日修正
R06 年　5 月 30 日修正

東広島市地域防災計画　資料編

編集　東 広 島 市 防 災 会 議