令和8年度

道路維持修繕事業ほか

河内地区道路等測量設計業務

仕様書

施　工　場　所　　東広島市河内町小田ほか

東広島市

平成十五年三月修正印刷

河内地区道路等測量設計業務位置図

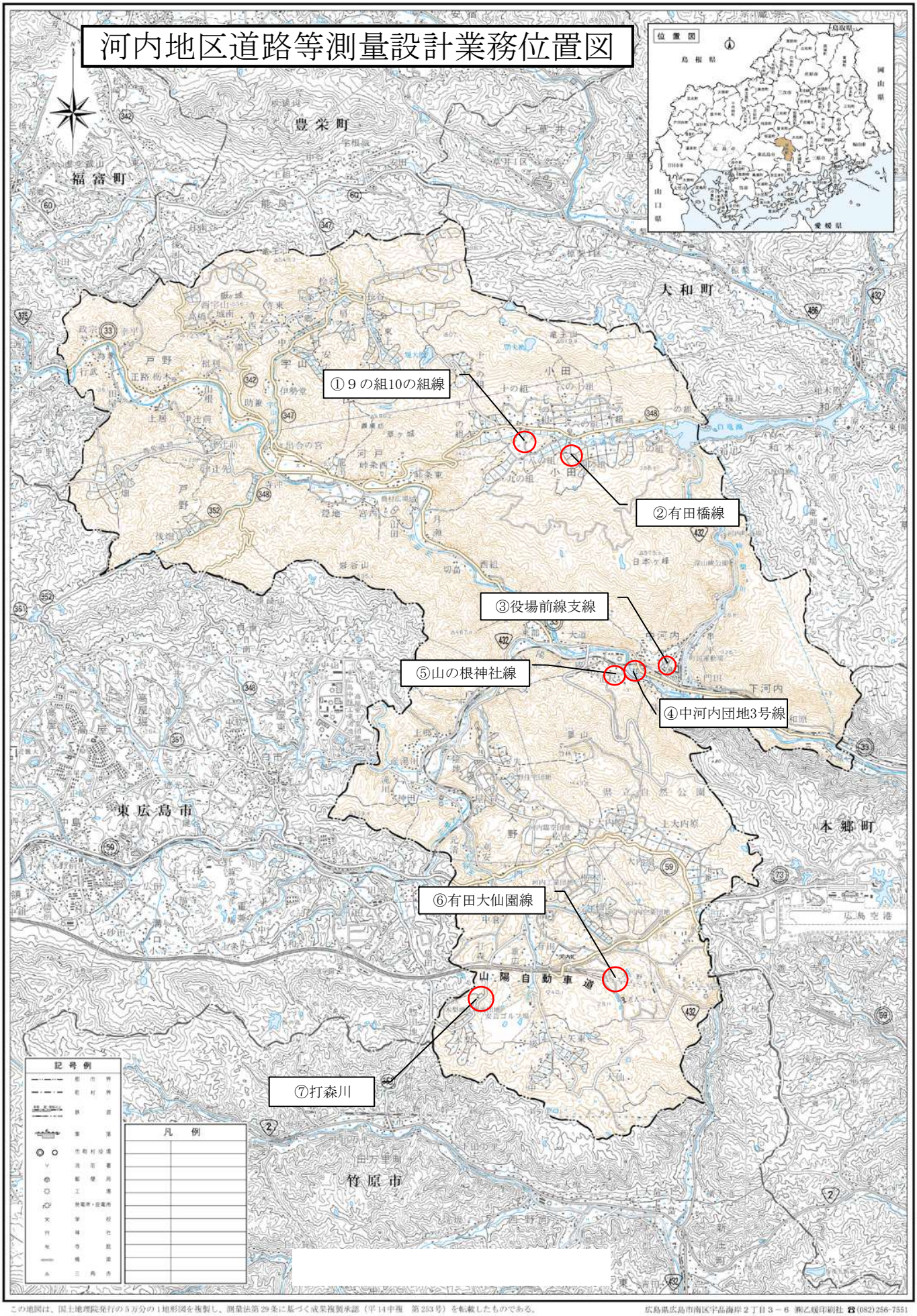

この地図は、国土地理院発行の５万分の１地形図を複製し、測量法第29条に基づく成果複製承認（平14中複　第253号）を転載したものである。

広島県広島市南区宇品海岸２丁目３－６　㈱乙姫印刷社　☎(082)256-7551

位置図

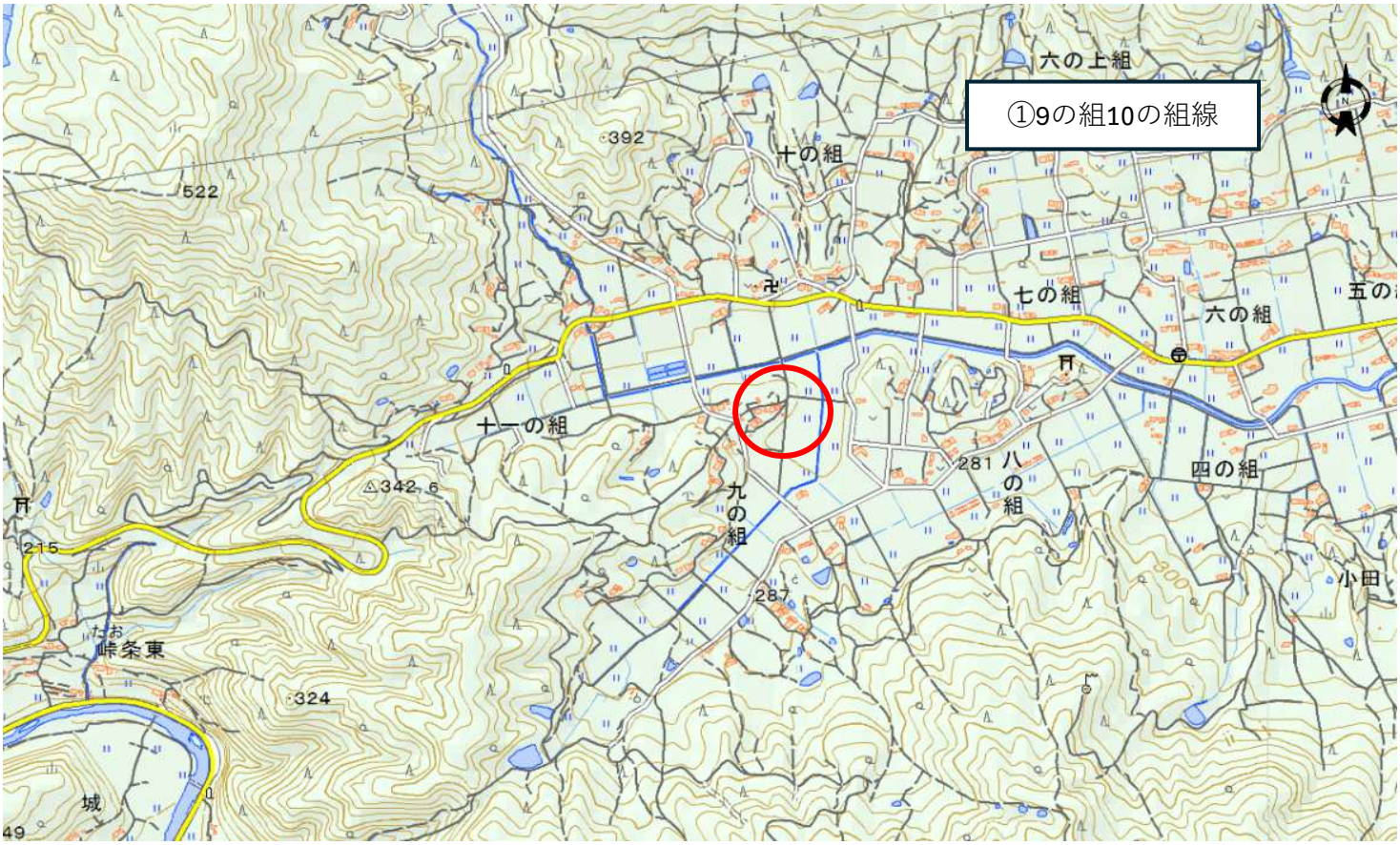
①9の組10の組線
六の上組
十の組
七の組
六の組
五の
十一の組
九の組
八の組
四の組
小田
峠条東
392
522
342.6
281
287
215
324

詳細図

小田十一の組集会所
浄蓮寺
七の組
国保橋
八神社

位置図

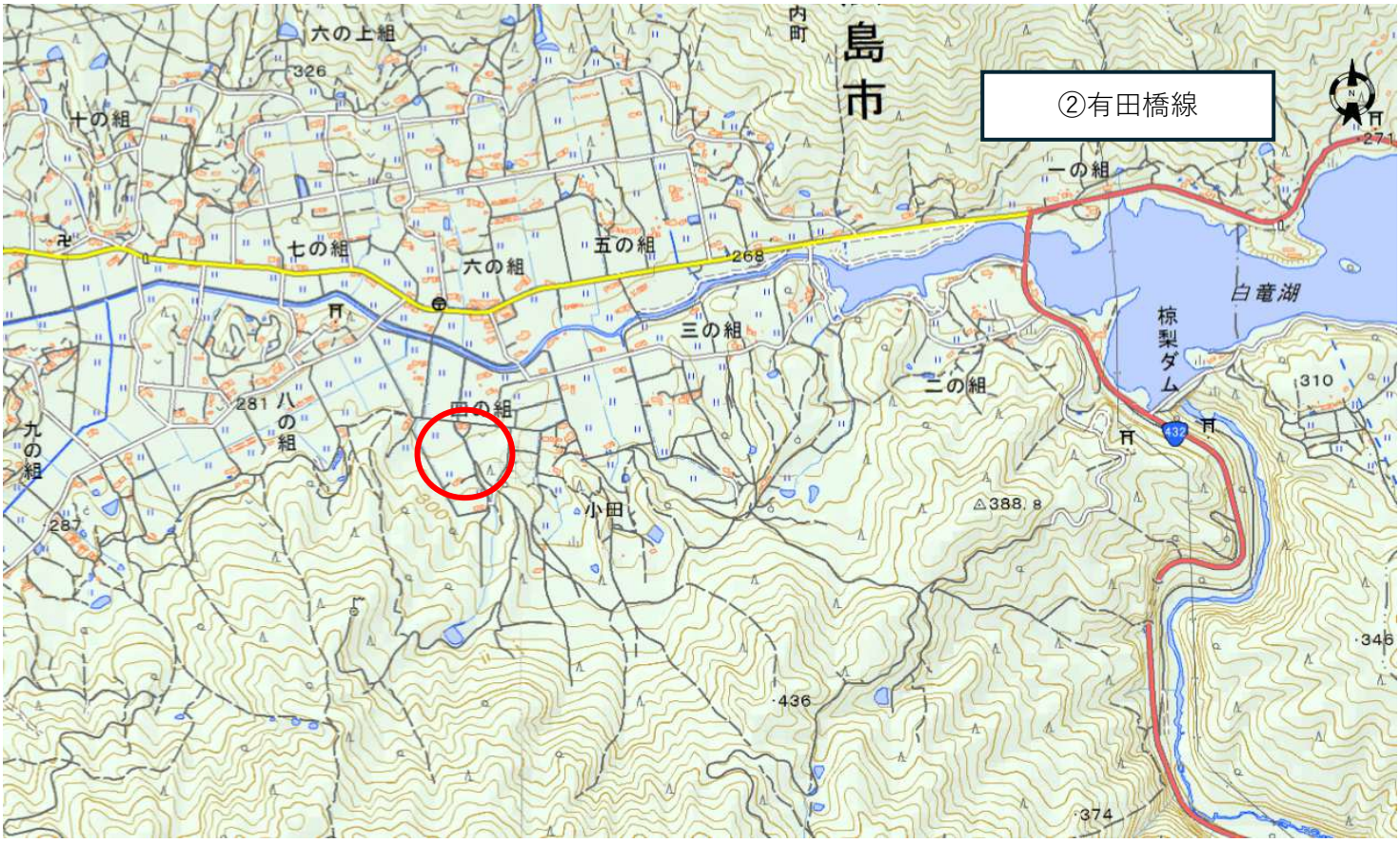
②有田橋線
島市
内町
六の上組
十の組
七の組
六の組
五の組
四の組
三の組
二の組
一の組
八の組
九の組
小田
白竜湖
椋梨ダム
326
268
281
287
310
388.8
436
374
346
271

詳細図

小田教育集会所
四の組
四の組集会所

位置図

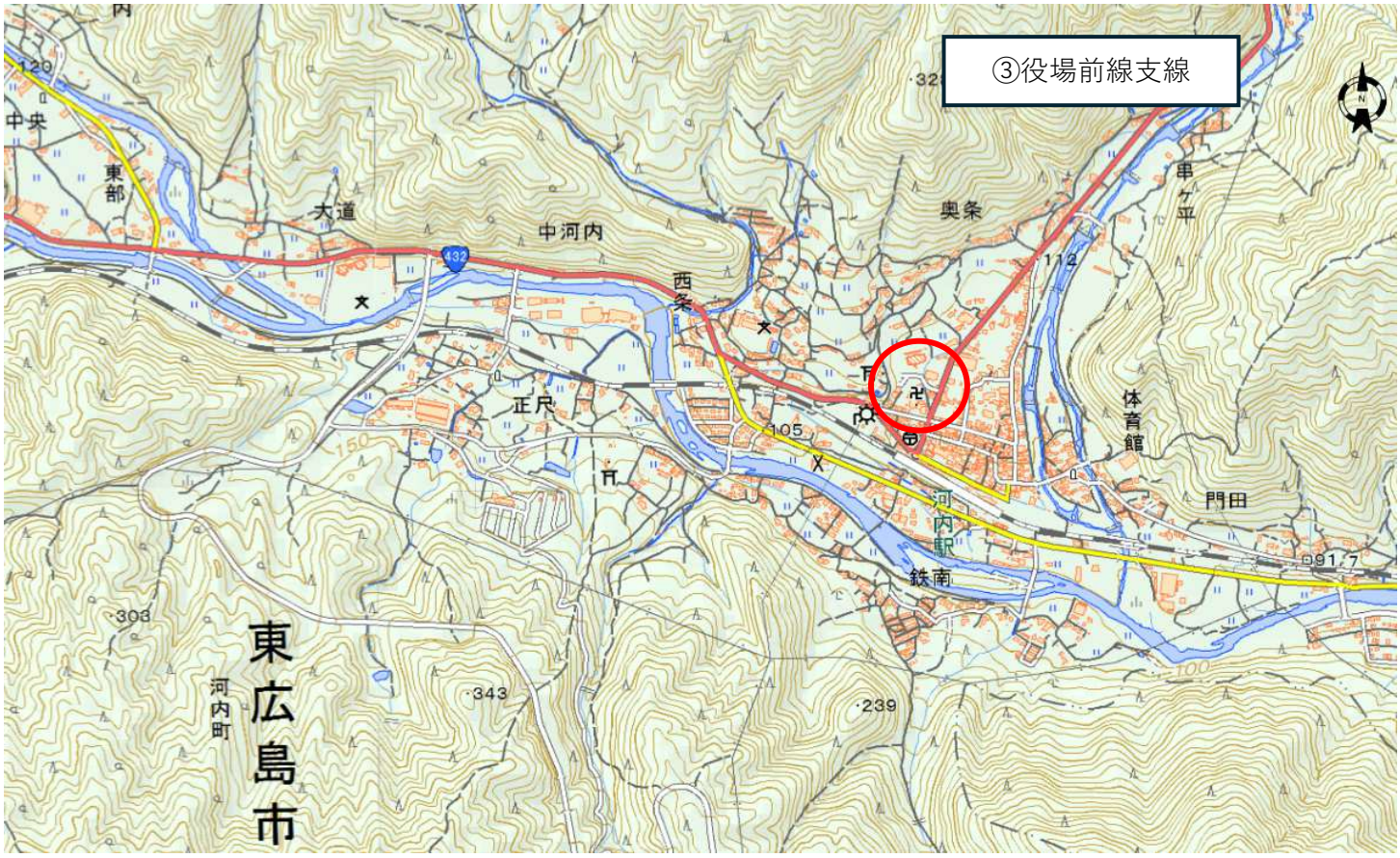
③役場前線支線
中央
東部
大道
中河内
西条
奥条
串ケ平
正尺
体育館
門田
河内駅
鉄南
東広島市
河内町

詳細図

東広島市河内支所
河内中央公民館
岩戸別神社
河内保健福祉センター
立栄寺
河内郵便局
国道
河内保線管
JR西日本河内変電所
河内町商工

位置図

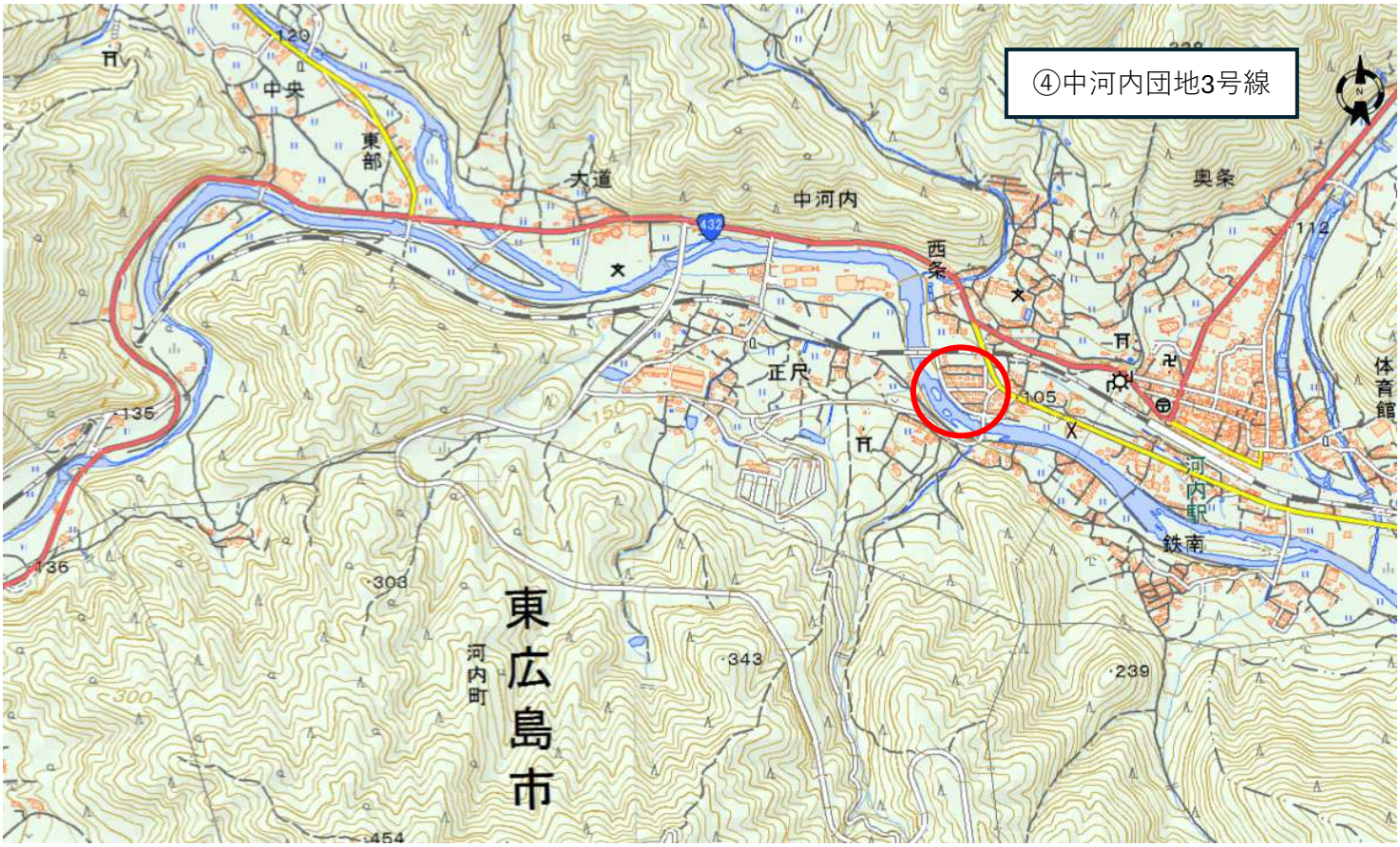
④中河内団地3号線
中央
東部
大道
中河内
西条
奥条
正尺
河内駅
鉄南
体育館
東広島市
河内町
432
120
135
136
303
343
239
105
112

詳細図

河内跨線橋
コミュニティ広場
西条南団地
主要地方道 瀬野川・福富・本郷線
114.9
114.0
111.
106.7
107.9
102.6
103.1
103.4

位置図

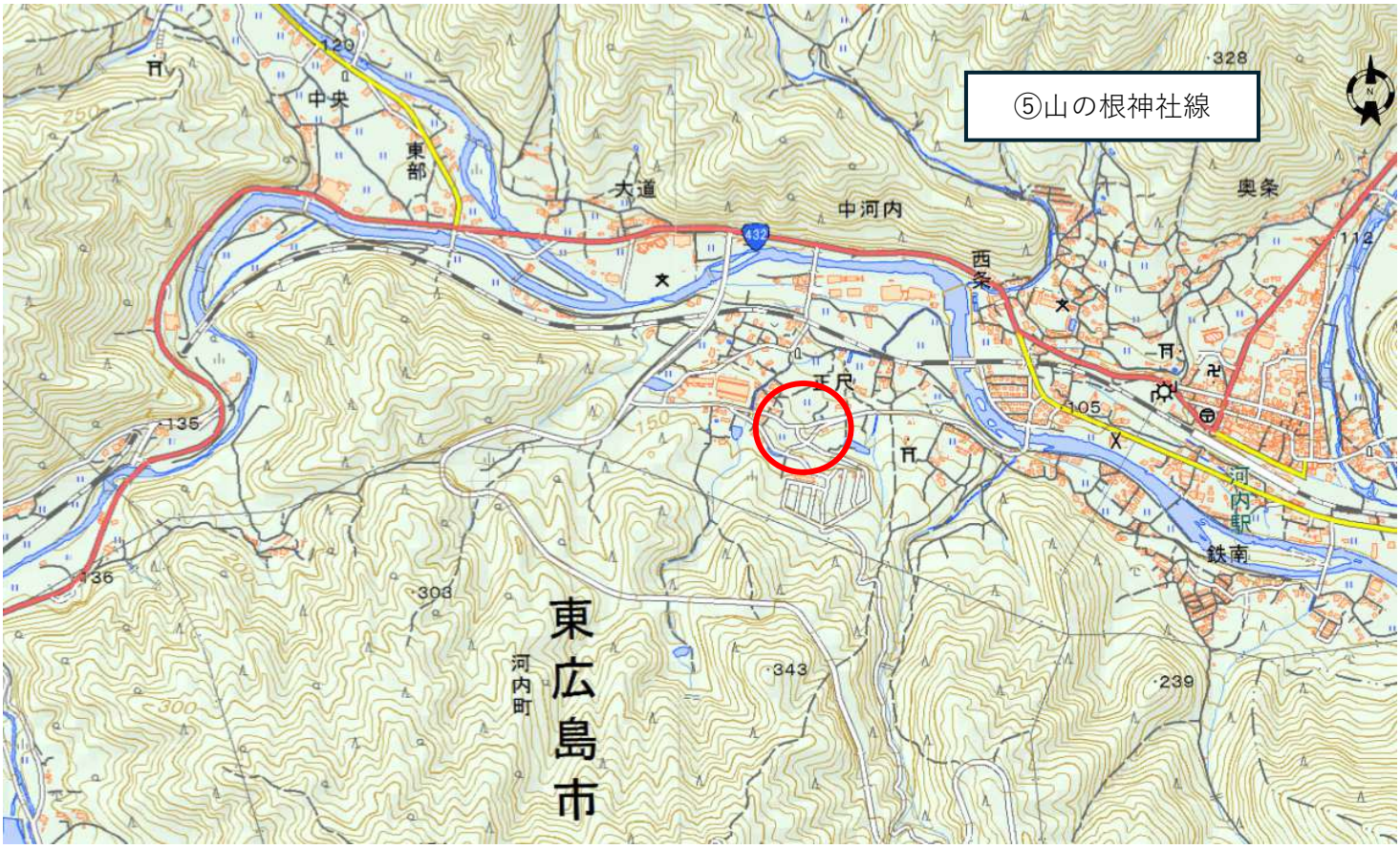
⑤山の根神社線
中央
東部
大道
中河内
西条
奥条
正尺
河内駅
鉄南
東広島市
河内町

詳細図

松尾産業
中河内教育集会所
正尺
公園
つつじヶ丘住宅団地

位置図

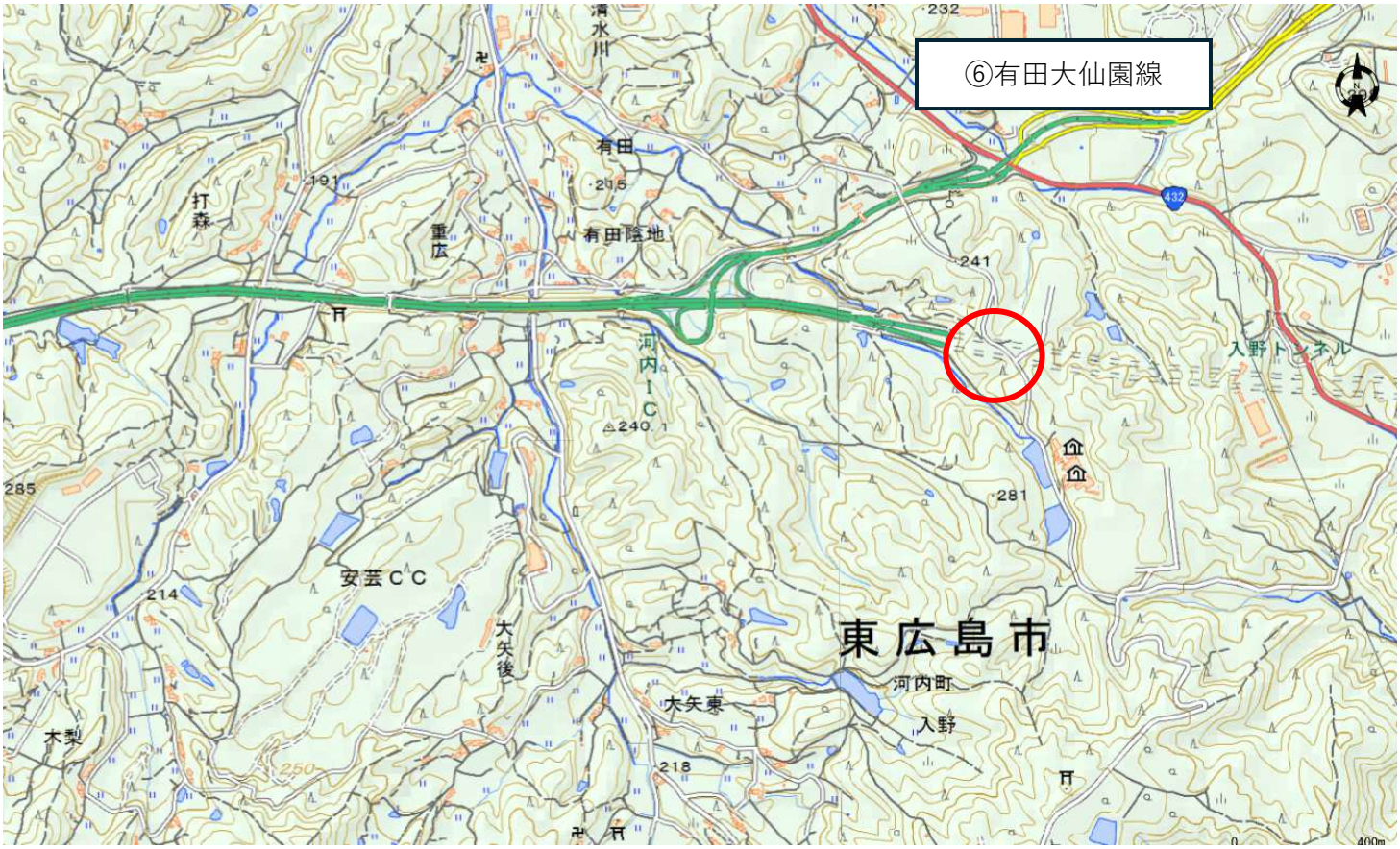
⑥有田大仙園線
清水川
有田
215
有田陰地
打森
重広
191
232
241
432
河内IC
240.1
入野トンネル
285
281
安芸CC
214
大矢後
東広島市
河内町
大矢東
入野
木梨
218
250
400m

詳細図

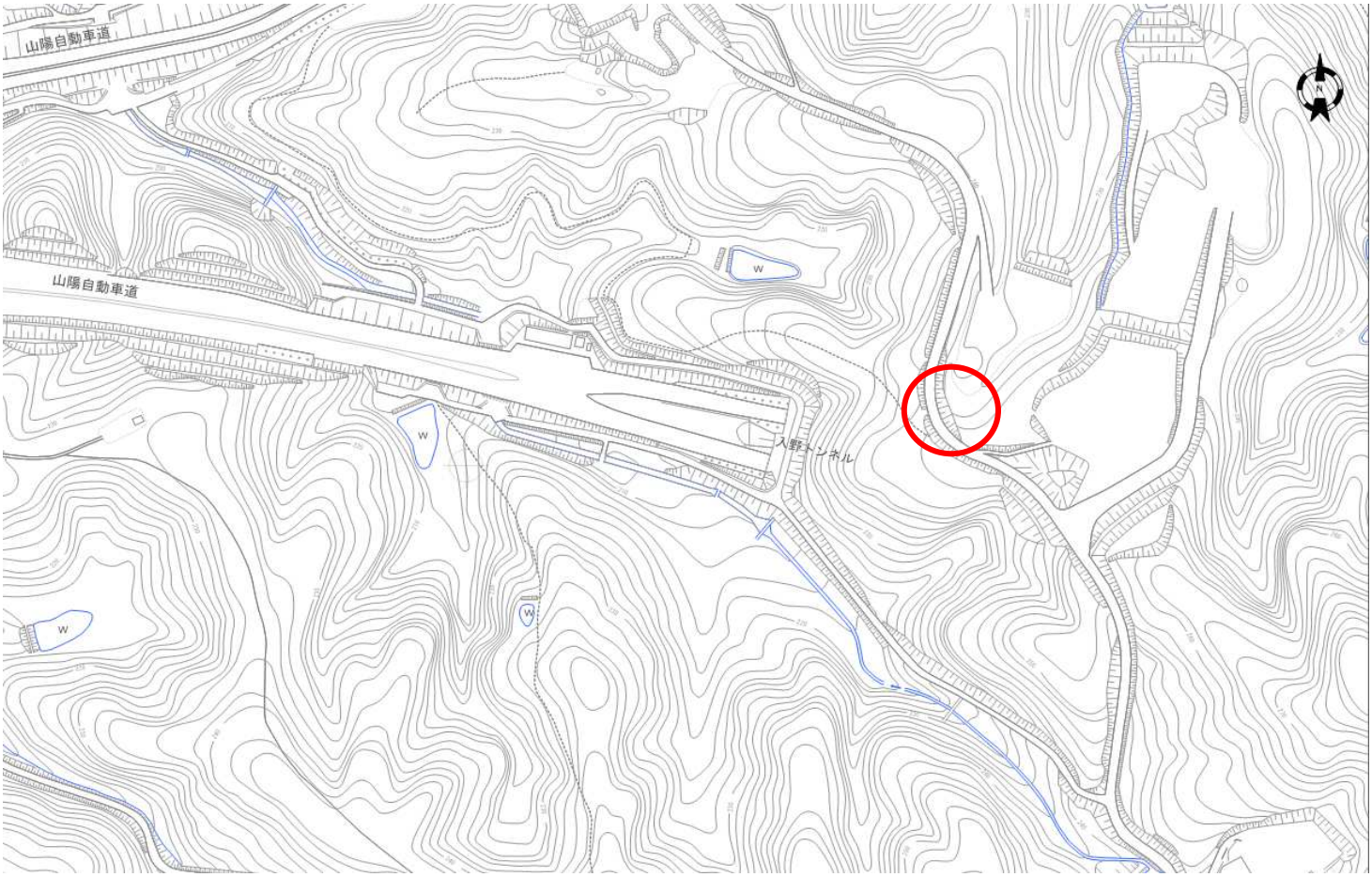
山陽自動車道
山陽自動車道
入野トンネル

位置図

⑦打森川
226
232
志村
小谷SA
猿田
242
285
388
畠山
404
東広島市
高屋町
惣田地
409.3
214
安芸CC
大矢後
木梨
打森
重広
191

詳細図

公園
W
W
220
210
205.3
230

特　記　仕　様　書

本業務の実施に当たっては、広島県制定「設計業務等共通仕様書（令和８年８月）」、「測量業務共通仕様書（令和８年８月）」に基づいて実施しなければならない。

この場合においては、次のとおりとする。

１.「広島県」とあるのは「東広島市」と読み替えるものとする。(ただし、「設計業務等共通仕様書」第１編第１章第１１１９条、第１１４７条、第１１５０条、第１編第２章第１２０９条第１２項、「測量業務共通仕様書」第１章第１０５条、第１２０条、第１５３条、第１５６条においては読み替えないものとする。)

２.「契約規則第２条第１項」とあるのは「東広島市契約規則第２条第１項」と読み替えるものとする。

３.「契約約款６条」とあるのは「東広島市業務委託契約約款（以下「市契約約款」という。）第５条」、「契約約款７条」とあるのは「市契約約款第６条」、「契約約款８条」とあるのは「市契約約款第７条」、「契約約款９条」とあるのは「市契約約款第８条」、「契約約款１０条」とあるのは「市契約約款第９条」、「契約約款１１条」とあるのは「市契約約款第１０条」、「契約約款１２条」とあるのは「市契約約款第１１条」、「契約約款１３条」とあるのは「市契約約款第１２条」、「契約約款１５条」とあるのは「市契約約款第１４条」、「契約約款１８条」とあるのは「市契約約款第１７条」、「契約約款１９条」とあるのは「市契約約款第１８条」、「契約約款２０条」とあるのは「市契約約款第１９条」、「契約約款２１条」とあるのは「市契約約款第２０条」、「契約約款２２条」とあるのは「市契約約款第２１条」、「契約約款２３条」とあるのは「市契約約款第２２条」、「契約約款２７条」とあるのは「市契約約款第２６条」、「契約約款２８条」とあるのは「市契約約款第２７条」、「契約約款２９条」とあるのは「市契約約款第２８条」、「契約約款３０条」とあるのは「市契約約款第２９条」、「契約約款３１条」とあるのは「市契約約款第３０条」、「契約約款３３条」とあるのは「市契約約款第３２条」、「契約約款４０条」とあるのは「市契約約款第３９条」と読み替えるものとする。

４．その他

編	章	節	条	見出し	項	特記及び追加仕様事項
－	－	－	－	前払金		契約金額が 50 万円以上の委託業務の場合は前払金を請求することができる。 前払金は契約金額の 30%以内とする。 その他、前金払の適用は、次の要領による。 業務委託代金前金払実施要領
設計業務等共通仕様書						
1	1	1	1101	適用	1	「広島県土木建築局」とあるのは「東広島市」と読み替えるものとする。
1	1	1	1117	成果物の提出	4	適用しない。
1	1	1	1136	低入札価格調査制度		適用しない。
1	1	2	1146	業務成績評定		「土木事業に伴う調査設計測量委託業務等成績評定要領」を「東広島市建設コンサルタント等業務成績評定要領」に読み替える。
1	1	2	1148	総合評価落札方式		適用しない。
測量業務共通仕様書						

	1	1	101	適用	1	「広島県土木建築局」とあるのは「東広島市」と読み替えるものとする。
	1	1	118	成果物の提出	4	適用しない。
	1	1	137	低入札価格調査制度		適用しない。
	1	2	150	成果物の提出	2	適用しない。
	1	2	152	業務成績評定		「土木事業に伴う調査設計測量委託業務等成績評定要領」を「東広島市建設コンサルタント等業務成績評定要領」に読み替える。
	1	2	154	総合評価落札方式		適用しない。

５．情報共有システム

（１）本業務は情報共有システムの対象業務（受注者希望型）である。

（２）工事中情報共有システムを利用するにあたり、発注者に連絡の上、利用申込すること。

（３）本業務で使用する情報共有システムは次のとおり。

広島県工事中情報共有システム（一般社団法人　広島県土木協会）

http://www.hdobokuk.or.jp/koujijyouhoushisutemu2.html

（４）情報共有システム利用に必要な費用は設計金額に含まれている。

（５）運用にあたっては「広島県工事中情報共有システム運用ガイドライン」に基づくこと。この場合においては、次のとおりとする。

１）ガイドラインにある工事に関する規定等は業務委託に関する規定等に読み替える。

２）「ＣＡＤ製図基準(国土交通省)」および「ＣＡＤ製図基準に関する運用ガイドライン(国土交通省)」は適用しない。

３）検査は、情報共有システムにより処理した業務関係書類は、紙に出力することを要せず、電磁的記録により検査を行うものとする。この場合において、当該検査時に必要となる機器は、受注者が準備することとし、検査に必要な電磁的記録は、受注者が当該機器に事前に登録するものとする。ただし、発注者が必要と認めるときは、この限りでない。

６．成果物の提出

受注者は、情報共有システムにより処理した各種書類等について、電子成果品として電子媒体（CD-R 等）で納品すること。

用地測量特記事項

受注者が土地家屋調査士又は土地家屋調査士法人の場合は第１条の規定を適用し、受注者が第１条の規定を適用されない場合は第２条の規定を適用する。

第１条

１　受注者は、契約の履行に当たっては、次の関係法規等を遵守しなければならない。

(1) 東広島市契約規則
(2) 土地収用法
(3) 測量法
(4) 土地家屋調査士法
(5) 不動産登記法
(6) 民法
(7) その他関係法規

２　受注者は、業務委託契約書（業務委託契約約款、仕様書を含む。）に準拠し、用地測量等上の必要があると認められる区域（以下「調査区域」という。）内の土地等の権利者等（以下「関係人」という。）及び関係のある他の官公署と協調を保ち、調査職員の指示を受けて、正確かつ誠実に用地測量等を行わなければならない。

３　業務委託契約約款第１条第２項に掲げる成果物は、次のものとし、その提出部数は原本及び正本１部、副本１部とする。なお、製本については、調査職員の指示によるものとする。

(1) 立会証明書
(2) 経過記録簿
(3) 境界写真台帳
(4) 用地計画図
(5) 用地実測平面図（道路中心線測点明記）
(6) 面積丈量図
(7) 座標値計算書
(8) 実地調査書
(9) 登記用図面
(10) その他登記の手続きに必要な添付書類

４　受注者は、用地測量等に着手する前に調査区域の現地踏査を行い、土地及び建物等の概況を把握しなければならない。

５　用地測量等のために他人の占有する土地、建物又は工作物に立ち入ろうとする場合に必要となる当該土地、建物等の占有者の同意を得る場合において、業務委託契約約款第１２条の規定にかかわらず、受注者が直接同意を得ることができる。

６　用地測量等のために障害物を伐採する必要がある場合に必要となる当該関係人の同意を得る場合において、業務委託契約約款第１１条の規定にかかわらず、受注者が直接同意を得ることができる。

７　受注者は、前２項の規定による同意を得ることができない場合は、調査職員に報告して、その指示を受けなければならない。

８　用地測量等のため、現地に立ち入ろうとする者は、日出前又は日没後は、宅地又は

垣、柵等で囲まれた土地に立ち入ってはならない。

９　受注者は、調査区域内の土地について、管轄登記所の土地登記簿により調査を行い、必要に応じて土地登記簿謄抄本の交付を受ける。また、当該土地に関する地図の転写を行い、登記の手続きに必要な事項を記載する。

10　受注者は、あらかじめ用地幅杭及び境界杭の位置を確認し、各筆ごとに測量するとともに、境界杭を打設するものとする。

11　受注者は、調査区域内の各境界点に関する関係人を現地に招集し、境界点の立会いを行い、関連する関係人の同意を得るものとする。

12　受注者は、現地調査及び境界確認の結果、地図が存在しない地区及び現況と地図が一致しない地区等で、地図訂正を必要とする場合は、直ちにその内容を調査職員に報告しなければならない。

13　受注者は、調査職員の指示に従い、地図訂正のために必要と認められる必要最小限度の範囲まで権利調査及び用地測量を行い、地図訂正に必要な関係書類の作成を行うものとする。

14　受注者は、前項の地図訂正のために調査区域外の土地所有者等関係者の立会いを必要とする場合は、調査職員の指示に従い、これらの者の立会いを求めるものとする。

15　受注者は、用地測量等においての土地等の権利者等との接触に当たっては、土地家屋調査士法（昭和２５年７月３１日法律２２８号）第２条に則り、公正かつ誠実に業務を行うものとする。

16　接触の結果において、関係人の承諾が得られない場合は、速やかに調査職員に経過記録簿を提出し、指示を受けるものとする。

17　接触を行った場合は、全て経過記録簿に記入するものとする。

第２条

受注者は、登記申請に必要な土地の調査、測量及び地積測量図の作成等に従事するものとして、土地家屋調査士法第８条第１項の規定により登録を受けた土地家屋調査士を充てなければならない。

（別記様式１）

特記事項　（管理技術者及び照査技術者の選任）

この業務については、次のとおり管理技術者及び照査技術者を定めることが必要である。

業 務 名	令和８年度　道路維持修繕事業ほか　河内地区道路等測量設計業務
委託業務場所	東広島市河内町小田ほか

○印がある部分の技術者が必要である。

なお当該技術者は、別に定めのない限り、配置時点で直接的かつ恒常的な雇用関係（所属する会社との間に第三者の介入する余地の無い雇用に関する一定の権利義務関係が開札日前（随意契約にあっては見積書提出日前）までに連続して３か月以上存在すること）にある者とする。

業 務 の 種 類	管 理 技 術 者	照 査 技 術 者
設 計 業 務	（　） （資格要件は別表参照）	（　） （資格要件は別表参照）
	（○） （資格は問わない）	（　） （資格は問わない）
測　量　業　務	（　） （資格要件は別表参照）	（　） （資格要件は別表参照）
地質及び土質調査業務	（　） （資格要件は別表参照）	（　） （資格要件は別表参照）
用地調査等業務	（　） （資格要件は別表参照）	（　） （資格要件は別表参照）
建築設計等業務	（　） （資格要件は別表参照）	（　） （資格要件は別表参照）

管理（照査）技術者の履行期間途中での交代は、管理（照査）技術者の死亡、傷病または退職等、真にやむを得ない場合を除き原則認めない。その場合であっても、交代前後における管理（照査）技術者の技術力が同等以上に確保されなければならない。

（注）　必要とする技術者の欄に、○を付して使用のこと。

（別表）

<table>
<tr><th>委託業務</th><th>管理技術者及び照査技術者の資格要件</th></tr>
<tr><td>設計業務</td><td>（１）技術士又はｼﾋﾞﾙｺﾝｻﾙﾀﾝﾄﾏﾈｰｼﾞｬｰ(RCCM)の資格保有者
<table>
<tr><th>設計業務の種類</th><th>技　術　士</th><th>ＲＣＣＭ</th><th>添付書類</th></tr>
<tr><td>河川・砂防及び海岸・海洋</td><td rowspan="13">技術士法（昭和５８年法律第２５号）第４条に定める技術部門のうち「建設部門」に該当する資格</td><td rowspan="22">左記「設計業務の種類」ごとのRCCMの資格</td><td rowspan="22">技術士登録等証明書又はRCCMの資格証の写し</td></tr>
<tr><td>港湾及び空港</td></tr>
<tr><td>電力土木</td></tr>
<tr><td>道　　路</td></tr>
<tr><td>鉄　　道</td></tr>
<tr><td>造　　園</td></tr>
<tr><td>都市計画及び地方計画</td></tr>
<tr><td>土質及び基礎</td></tr>
<tr><td>鋼構造及びｺﾝｸﾘｰﾄ</td></tr>
<tr><td>トンネル</td></tr>
<tr><td>施工計画・施工設備及び積算</td></tr>
<tr><td>建設環境</td></tr>
<tr><td>上水道及び工業用水道</td><td rowspan="2">上記法に定める技術部門「上下水道部門」に該当する資格</td></tr>
<tr><td>下　水　道</td></tr>
<tr><td>農業土木</td><td>上記法に定める技術部門「農業部門」に該当する資格</td></tr>
<tr><td>森林土木</td><td>上記法に定める技術部門「森林部門」に該当する資格</td></tr>
<tr><td>水産土木</td><td>上記法に定める技術部門「水産部門」に該当する資格</td></tr>
<tr><td>廃棄物</td><td>上記法に定める技術部門「衛生工学部門」に該当する資格</td></tr>
<tr><td>地質</td><td>上記法に定める技術部門「応用理学部門」に該当する資格</td></tr>
</table></td></tr>
</table>

<table>
<tr><td></td><td>
<table>
<tr><td>機械</td><td>上記法に定める技術部門「機械部門」に該当する資格</td><td></td><td></td></tr>
<tr><td>電気電子</td><td>上記法に定める技術部門「電気電子部門」に該当する資格</td><td></td><td></td></tr>
</table>
（２）（１）と同等の能力と経験を有する技術者（同上。この場合は、業務の種類を問わず以下の要件を満たせばよい。）
【添付書類】実務経歴書
①　学校教育法（昭和２２年法律第２６号）による大学（旧大学令による大学を含む。）又は高等専門学校（旧専門学校令による専門学校を含む。）の土木工学又は同等の工学に関する科目（橋梁工学、土質工学、河川工学、海岸工学、構造力学、材料工学、水理学、道路・鉄道工学、コンクリート工学、都市計画及び地方計画、その他農業土木、森林土木に関する学科を含む。以下同じ。）を習得し、建設コンサルタント等業務（建設事業の計画・調査・立案・助言及び建設工事の設計・管理業務に従事又はこれを監理することをいう。以下同じ。）に２０年以上の実務経験を有する者
②　学校教育法による高等学校の土木工学又は同等の工学に関する科目を習得し、建設コンサルタント等業務に２２年以上の実務経験を有する者
③　その他の者にあっては、建設コンサルタント等業務に２５年以上の実務経験を有する者</td></tr>
<tr><td>測量業務</td><td>『測量業務共通仕様書（広島県）』に規定する「管理技術者」又は「土地家屋調査士」であり、高度な技術と十分な実務経験を有する者
【添付書類】資格証の写し又は土地家屋調査士登録証明書の写し</td></tr>
<tr><td>地質及び土質調査業務</td><td>『地質・土質調査業務共通仕様書（広島県）』に規定する「管理技術者」とし、業務の履行にあたり、技術上の管理を行うに必要な能力と経験を有する者。</td></tr>
<tr><td>用地調査等業務</td><td>『用地調査等共通仕様書（広島県）』に規定する「管理技術者」（資格要件は次のいずれかに該当する者）
（１）主たる補償業務（補償コンサルタント登録規程第２条に規定する登録部門、（土地調査、土地評価、物件、機械工作物、営業補償・特殊補償、事業損失、補償関連、総合補償）のいずれかに係る補償業務。以下同じ。）に関し７年以上の実務経験を有する者
【添付書類】実務経歴書
（２）主たる補償業務に関する補償業務管理士（一般社団法人日本補償コンサルタント協会の補償業務管理士研修及び検定試験実施規程第 14 条の規定による補償業務管理士登録台帳に登録されている者をいう。）</td></tr>
</table>

	【添付書類】登録証の写し （３）補償コンサルタント登録規程第３条第１号に規定する補償業務の管理をつかさどる専任の者（補償業務管理者） 【添付書類】登録に当たり交付される補償コンサルタント登録済みを証する書面の写し（登録部門に係る補償業務管理者の氏名が記載されたもの） （４）補償業務全般に関する指導監督的実務の経験３年以上を含む２０年以上の実務の経験を有する者 【添付書類】実務経歴書
建築設計等業務	『公共建築設計業務委託共通仕様書（一般社団法人公共建築協会）』に規定する「管理技術者」とし、管理技術者の資格要件は、特記事項に定める。 【添付書類】資格証の写し

測量業務費　内訳表

費目・工種・施工名称など	数量	単位	単価	金額	備考
測量業務費					
測量業務標準歩掛	1	式			
共通	1	式			
打合せ等	1	式			
打合せ協議	1	式			
打合せ	1	業務			
道路維持修繕事業	1	式			
基準点測量	1	式			
4級基準点測量	1	式			

測量業務費　内訳表

費目・工種・施工名称など	数量	単位	単価	金額	備考
4級基準点測量(永久標識設置なし)	1	式			
4級基準点測量 新点35点　永久標識設置なし・伐採なし	10	点			
路線測量	1	式			
路線測量	1	式			
作業計画	1	式			
路線測量(作業計画) 測量延長　0.27km	1	業務			
現地踏査	1	式			
現地踏査 耕　　地/平　地	0.24	km			
中心線測量	1	式			

測量業務費　内訳表

費目・工種・施工名称など	数量	単位	単価	金額	備考
路線測量(中心線測量) 交通量 0～1,000台未満/12時間 単曲線換算曲線数0	0.24	km			
仮BM設置測量	1	式			
仮BM設置測量 耕　　地/平　地	0.24	km			
縦断測量	1	式			
路線測量(縦断測量) 耕　　地/平　地	0.24	km			
横断測量	1	式			
路線測量(横断測量) 幅 45m未満 測定間隔　20m	0.24	km			
用地測量	1	式			
用地計画	1	式			

測量業務費　内訳表

費目・工種・施工名称など	数量	単位	単価	金額	備考
資料調査	1	式			
公図等の転写(地積測量図以外の公図等転写) 耕地(森林)	1.41	万m2			
公図等転写連続図作成(用地測量)	1.41	万m2			
復元測量	1	式			
復元測量(用地測量) 耕地(森林)	0.195	万m2			
境界確認 (用地測量) 耕地(森林)	0.195	万m2			
土地境界確認書作成(用地測量) 耕地(森林)	0.195	万m2			
境界測量	1	式			
用地境界仮杭設置(用地測量) 耕地(森林)	0.195	万m2			

測量業務費　内訳表

費目・工種・施工名称など	数量	単位	単価	金額	備考
コンクリート境界杭 75×75×600㎜	20	本			
コンクリート境界杭 75×75×600㎜	20	本			
境界点間測量	1	式			
境界点間測量(用地測量) 耕地(森林)	0.195	万m2			
面積計算	1	式			
面積計算(用地測量) 耕地(森林)	0.195	万m2			
用地実測図原図等の作成	1	式			
用地実測図原図作成 縮尺:1/500	0.195	万m2			
登記分筆図作成	3	筆			

測量業務費　内訳表

費目・工種・施工名称など	数量	単位	単価	金額	備考
登記分筆図作成（用地測量） ５００㎡未満	2	筆			
登記分筆図作成（用地測量） ５００㎡以上２０００㎡未満	1	筆			
土地調書作成	3	筆			
土地調査書作成	3	筆			
現地測量	1	式			
現地測量	1	式			
現地測量	1	式			
現地測量 測量面積0.008km2 耕　　地/平　地 縮尺 1/ 250	1	式			
河川維持修繕事業	1	式			

測量業務費　内訳表

費目・工種・施工名称など	数量	単位	単価	金額	備考
基準点測量	1	式			
4級基準点測量	1	式			
4級基準点測量(永久標識設置なし)	1	式			
4級基準点測量 新点35点　永久標識設置なし・伐採なし	2	点			
路線測量	1	式			
路線測量	1	式			
現地踏査	1	式			
現地踏査 耕　　地/平　地	0.03	km			
中心線測量	1	式			

測量業務費　内訳表

費目・工種・施工名称など	数量	単位	単価	金額	備考
路線測量(中心線測量) 交通量 0～1,000台未満/12時間 単曲線換算曲線数0	0.03	km			
仮BM設置測量	1	式			
仮BM設置測量 耕　　地/平　地	0.03	km			
縦断測量	1	式			
路線測量(縦断測量) 耕　　地/平　地	0.03	km			
横断測量	1	式			
路線測量(横断測量) 幅 45m未満 測定間隔　20m	0.03	km			
人件費等・材料費・機械経費・技術管理費					
直接経費					

測量業務費　内訳表

費目・工種・施工名称など	数量	単位	単価	金額	備考
旅費交通費	1	式			
旅費交通費	1	式			
旅費交通費	1	式			
旅費交通費（測量）	1	式			
電子成果品作成費	1	式			
電子成果品作成費	1	式			
電子成果品作成費	1	式			
電子成果品作成費(測量)	1	式			
＊＊直接測量費＊＊					

測量業務費　内訳表

費目・工種・施工名称など		数量	単位	単価	金額	備考
諸経費	計算情報…… 対象額…… 率……					
＊＊業務価格＊＊						
消費税等相当額	計算情報…… 対象額…… 率……					
＊＊測量業務費＊＊						

設計業務費　内訳表

費目・工種・施工名称など	数量	単位	単価	金額	備考
設計業務費					
設計業務等標準歩掛	1	式			
共通	1	式			
打合せ等	1	式			
打合せ等	1	式			
打合せ 設計業務	1	業務			
修繕設計	1	式			
道路維持修繕事業	1	式			
道路側溝修繕 流量検討無し	205	m			

設計業務費　内訳表

費目・工種・施工名称など	数量	単位	単価	金額	備考
道路側溝修繕（流量検討無し）	205	m			
道路側溝修繕 流量検討有り	30	m			
道路側溝修繕（流量検討有り）	30	m			
河川維持修繕事業	1	式			
排水路修繕	30	m			
排水路修繕（流量検討無し）	30	m			
＊＊直接人件費＊＊					
直接経費					
旅費交通費	1	式			

設計業務費　内訳表

費目・工種・施工名称など	数量	単位	単価	金額	備考
旅費交通費	1	式			
旅費交通費	1	式			
旅費交通費（設計）	1	式			
電子成果品作成費	1	式			
電子成果品作成費	1	式			
電子成果品作成費	1	式			
電子成果品作成費(設計) 概略設計，予備設計及び詳細設計	1	式			
＊＊直接原価＊＊					
その他原価 計算情報…… 対象額…… 率……					

設計業務費　内訳表

費目・工種・施工名称など	数量	単位	単価	金額	備考
＊＊間接原価＊＊					
＊＊業務原価＊＊					
一般管理費等 計算情報…… 対象額…… 率……					
＊＊業務価格＊＊					
消費税等相当額 計算情報…… 対象額…… 率……					
＊＊業務委託料＊＊					
業務価格計					
消費税相当額計 計算情報…… 対象額…… 率……					
業務費計					

参 考 図 書

業務名称　：　令和８年度　道路維持修繕事業ほか
河内地区道路等測量設計業務

＜注意事項＞

１　本業務は、数量公開の対象業務です。

２　この数量書は適正な積算のための参考指標として数量を示すものです。
数量は参考数量であり、設計図書ではありません。内容の如何にかかわらず、契約上の拘束をするものではありません。

総括情報表

変更回数 適用単価地区 単価適用日	0 49 東広島市(河内) 00-08.09.01(0)	
諸経費体系	2　委託	
	当世代	前世代
発注区分	41　建設コンサル	

建設技能労働者や交通誘導員等の現場労働者にかかる経費として，労務費のほか各種経費（法定福利費の事業者負担額，労務管理費，安全訓練等に要する費用等）が必要であり，本積算ではこれらを現場管理費等の一部として率計上している。

≪凡例≫
Co ･･･コンクリート　As ･･･アスファルト
DT ･･･ダンプトラック　BH ･･･バックホウ
CC ･･･クローラクレーン　TC ･･･トラッククレーン
RTC･･･ラフテレーンクレーン

測量業務費　内訳表

費目・工種・施工名称など	数量	単位	単価	金額	備考
測量業務費					X1000
測量業務標準歩掛	1	式			Y2A01　レベル1
共通	1	式			Y2A0101　レベル2
打合せ等	1	式			Y2A010101　レベル3
打合せ協議	1	式			Y2A01010101レベル4
打合せ	1	業務			SC010100010 00 単第0 -0001　表
道路維持修繕事業	1	式			Y2A01　レベル1
基準点測量	1	式			Y2A0102　レベル2
4級基準点測量	1	式			Y2A010204　レベル3

測量業務費　内訳表

費目・工種・施工名称など	数量	単位	単価	金額	備考
4級基準点測量(永久標識設置なし)	1	式			Y2A01020401レベル4
4級基準点測量 新点35点　永久標識設置なし・伐採なし	10	点			SC006　00 単第0 -0002　表
路線測量	1	式			Y2A0104　レベル2
路線測量	1	式			Y2A010401　レベル3
作業計画	1	式			Y2A01040101レベル4
路線測量(作業計画) 測量延長　0.27km	1	業務			SC082　00 単第0 -0003　表
現地踏査	1	式			Y2A01040102レベル4
現地踏査 耕　地/平　地	0.24	km			SC070　00 単第0 -0004　表
中心線測量	1	式			Y2A01040107レベル4

測量業務費　内訳表

費目・工種・施工名称など	数量	単位	単価	金額	備考
路線測量(中心線測量) 交通量 0～1,000台未満/12時間 単曲線換算曲線数0	0.24	km			SC072 00 単第0 -0005 表
仮BM設置測量	1	式			Y2A01040108レベル4
仮BM設置測量 耕　　地/平　地	0.24	km			SC090 00 単第0 -0006 表
縦断測量	1	式			Y2A01040109レベル4
路線測量(縦断測量) 耕　　地/平　地	0.24	km			SC074 00 単第0 -0007 表
横断測量	1	式			Y2A01040110レベル4
路線測量(横断測量) 幅 45m未満 測定間隔　20m	0.24	km			SC076 00 単第0 -0008 表
用地測量	1	式			Y2A0107 レベル2
用地計画	1	式			Y2A010701 レベル3

測量業務費　内訳表

費目・工種・施工名称など	数量	単位	単価	金額	備考
資料調査	1	式			Y2A01070102レベル4
公図等の転写(地積測量図以外の公図等転写) 耕地(森林)	1.41	万m2			SF104　00 単第0 -0009　表
公図等転写連続図作成(用地測量)	1.41	万m2			SF109　00 単第0 -0010　表
復元測量	1	式			Y2A01070103レベル4
復元測量(用地測量) 耕地(森林)	0.195	万m2			SF132　00 単第0 -0011　表
境界確認（用地測量） 耕地(森林)	0.195	万m2			SF110　00 単第0 -0012　表
土地境界確認書作成(用地測量) 耕地(森林)	0.195	万m2			SF111　00 単第0 -0013　表
境界測量	1	式			Y2A01070104レベル4
用地境界仮杭設置(用地測量) 耕地(森林)	0.195	万m2			SF119　00 単第0 -0014　表

測量業務費　内訳表

費目・工種・施工名称など	数量	単位	単価	金額	備考
コンクリート境界杭 75×75×600㎜	20	本			Y4999　　レベル4
コンクリート境界杭 75×75×600㎜	20	本			F000000100　00
境界点間測量	1	式			Y2A01070105レベル4
境界点間測量(用地測量) 耕地(森林)	0.195	万m2			SF117　　00 単第0 -0015　表
面積計算	1	式			Y2A01070106レベル4
面積計算(用地測量) 耕地(森林)	0.195	万m2			SF120　　00 単第0 -0016　表
用地実測図原図等の作成	1	式			Y2A01070107レベル4
用地実測図原図作成 縮尺:1/500	0.195	万m2			SF123　　00 単第0 -0017　表
登記分筆図作成	3	筆			Y2A01070108レベル4

測量業務費　内訳表

費目・工種・施工名称など	数量	単位	単価	金額	備考
登記分筆図作成（用地測量） ５００㎡未満	2	筆			SF248　00 単第0 -0018　表
登記分筆図作成（用地測量） ５００㎡以上２０００㎡未満	1	筆			SF248　00 単第0 -0019　表
土地調書作成	3	筆			Y4999　レベル4
土地調査書作成	3	筆			SHDA0049　00 単第0 -0020　表
現地測量	1	式			Y2A0109　レベル2
現地測量	1	式			Y2A010901　レベル3
現地測量	1	式			Y2A01090102レベル4
現地測量 測量面積0.008km2 耕　地/平　地 縮尺 1/ 250	1	式			SC000023　00 単第0 -0021　表
河川維持修繕事業	1	式			Y2A01　レベル1

測量業務費　内訳表

費目・工種・施工名称など	数量	単位	単価	金額	備考
基準点測量	1	式			Y2A0102　　レベル2
4級基準点測量	1	式			Y2A010204　レベル3
4級基準点測量(永久標識設置なし)	1	式			Y2A01020401レベル4
4級基準点測量 新点35点　永久標識設置なし・伐採なし	2	点			SC006　　00 単第0 -0002　表
路線測量	1	式			Y2A0104　　レベル2
路線測量	1	式			Y2A010401　レベル3
現地踏査	1	式			Y2A01040102レベル4
現地踏査 耕　　地/平　地	0.03	km			SC070　　00 単第0 -0004　表
中心線測量	1	式			Y2A01040107レベル4

測量業務費　内訳表

費目・工種・施工名称など	数量	単位	単価	金額	備考
路線測量(中心線測量) 交通量 0～1,000台未満/12時間 単曲線換算曲線数0	0.03	km			SC072　00 単第0 -0005　表
仮BM設置測量	1	式			Y2A01040108レベル4
仮BM設置測量 耕　地/平　地	0.03	km			SC090　00 単第0 -0006　表
縦断測量	1	式			Y2A01040109レベル4
路線測量(縦断測量) 耕　地/平　地	0.03	km			SC074　00 単第0 -0007　表
横断測量	1	式			Y2A01040110レベル4
路線測量(横断測量) 幅 45m未満 測定間隔　20m	0.03	km			SC076　00 単第0 -0008　表
人件費等・材料費・機械経費・技術管理費					
直接経費					Z0001

測量業務費　内訳表

費目・工種・施工名称など	数量	単位	単価	金額	備考
旅費交通費	1	式			YZZ0101　レベル2
旅費交通費	1	式			YZZ010101　レベル3
旅費交通費	1	式			YZZ01010101レベル4
旅費交通費（測量）	1	式			S2Z0101X1　00 単第0 -0022　表
電子成果品作成費	1	式			YZZ0103　レベル2
電子成果品作成費	1	式			YZZ010301　レベル3
電子成果品作成費	1	式			YZZ01030101レベル4
電子成果品作成費(測量)	1	式			S2Z0103X1　00 単第0 -0023　表
＊＊直接測量費＊＊					

測量業務費　内訳表

費目・工種・施工名称など	数量	単位	単価	金額	備考
諸経費 計算情報…… 対象額…… 率……					
＊＊業務価格＊＊					
消費税等相当額 計算情報…… 対象額…… 率……					
＊＊測量業務費＊＊					

設計業務費　内訳表

費目・工種・施工名称など	数量	単位	単価	金額	備考
設計業務費					X3000
設計業務等標準歩掛	1	式			Y2C02　レベル1
共通	1	式			Y2C0201　レベル2
打合せ等	1	式			Y2C020101　レベル3
打合せ等	1	式			Y2C02010101レベル4
打合せ 設計業務	1	業務			SA010100010 00 単第0 -0024　表
修繕設計	1	式			Y2C0202　レベル2
道路維持修繕事業	1	式			Y3999　レベル3
道路側溝修繕 流量検討無し	205	m			Y4999　レベル4

設計業務費　内訳表

費目・工種・施工名称など	数量	単位	単価	金額	備考
道路側溝修繕（流量検討無し）	205	m			V000000200　00 単第0 -0025　表
道路側溝修繕 流量検討有り	30	m			Y4999　レベル4
道路側溝修繕（流量検討有り）	30	m			V000000100　00 単第0 -0028　表
河川維持修繕事業	1	式			Y3999　レベル3
排水路修繕	30	m			Y4999　レベル4
排水路修繕（流量検討無し）	30	m			V000000300　00 単第0 -0031　表
＊＊直接人件費＊＊					
直接経費					Z0001
旅費交通費	1	式			YZZ0101　レベル2

設計業務費　内訳表

費目・工種・施工名称など	数量	単位	単価	金額	備考
旅費交通費	1	式			YZZ010101　レベル3
旅費交通費	1	式			YZZ01010101レベル4
旅費交通費（設計）	1	式			S2Z0101X3　00 単第0 -0034　表
電子成果品作成費	1	式			YZZ0102　レベル2
電子成果品作成費	1	式			YZZ010201　レベル3
電子成果品作成費	1	式			YZZ01020101レベル4
電子成果品作成費(設計) 概略設計，予備設計及び詳細設計	1	式			S2Z0102X3　00 単第0 -0035　表
＊＊直接原価＊＊					
その他原価 計算情報…… 対象額…… 率……					

設計業務費　内訳表

費目・工種・施工名称など	数量	単位	単価	金額	備考
＊＊間接原価＊＊					
＊＊業務原価＊＊					
一般管理費等 計算情報…… 対象額…… 率……					
＊＊業務価格＊＊					
消費税等相当額 計算情報…… 対象額…… 率……					
＊＊業務委託料＊＊					
業務価格計					
消費税相当額計 計算情報…… 対象額…… 率……					
業務費計					

施工単価表

打合せ　　SC010100010　　単第0 -0001　表

1　業務　当り

名称・規格など	数量	単位	単価	金額	備考
測量主任技師	1.0	人			
測量技師	1.0	人			
＊＊＊　単位当たり　＊＊＊	1	業務			
A=0　中間打合せ回数					

施工単価表

4級基準点測量　SC006　単第0 -0002　表

新点35点　永久標識設置なし・伐採なし　1　点　当り

名称・規格など	数量	単位	単価	金額	備考
測量技師 (外業)	5.5	人			外業
測量技師補 (外業)	5.5	人			外業
測量助手 (外業)	7.0	人			外業
測量主任技師	1.0	人			内業
測量技師	2.5	人			内業
測量技師補	2.5	人			内業
測量助手	1.0	人			内業
直接人件費計					
機械経費	3.0	%			#01 直接人件費×率
材料費	2.0	%			#02 直接人件費×率
通信運搬費等	2.5	%			#03 直接人件費×率
精度管理費	9	%			#04 (直接人件費+機械経費)×係数

施工単価表

4級基準点測量　SC006　単第0 -0002　表

新点35点　永久標識設置なし・伐採なし　1　点　当り

名称・規格など	数量	単位	単価	金額	備考
変化率					
一点当り		点			
＊＊＊　単位当たり　＊＊＊	1	点			
A=6　4級新設(永久標識設置なし・伐採なし)			B=5　耕　地/平　地		

施工単価表

路線測量(作業計画)　SC082　単第0 -0003　表

測量延長　0.27km　1　業務　当り

名称・規格など	数量	単位	単価	金額	備考
測量主任技師	0.6	人			内業
測量技師	0.9	人			内業
測量技師補	0.6	人			内業
＊＊＊　単位当たり　＊＊＊	1	業務			
A=0.27　測量延長(km)					

施工単価表

現地踏査　　SC070　　単第0 -0004　表

耕　地/平　地　　1　km　当り

名称・規格など	数量	単位	単価	金額	備考
測量技師 (外業)	1.6	人			外業
測量技師補 (外業)	1.4	人			外業
直接人件費計					
機械経費	1.5	%			#01 直接人件費×率
材料費	6.5	%			#02 直接人件費×率
変化率					
＊＊＊　単位当たり　＊＊＊	1	km			
A=5　耕　地/平　地			C=3　交通量	0～1,000台未満/12時間	

施工単価表

路線測量(中心線測量)　SC072　単第0 -0005　表

交通量 0～1,000台未満/12時間　単曲線換算曲線数0　1　km　当り

名称・規格など	数量	単位	単価	金額	備考
測量技師 (外業)	2.5	人			外業
測量技師補 (外業)	2.8	人			外業
測量助手 (外業)	2.2	人			外業
測量技師	1.8	人			内業
測量技師補	1.8	人			内業
直接人件費計					
機械経費	1.5	%			#01 直接人件費×率
材料費	6.0	%			#02 直接人件費×率
精度管理費	10	%			#03 (直接人件費+機械経費)×係数
変化率					
＊＊＊　単位当たり　＊＊＊	1	km			
A=5　耕　地/平　地 D=1　単曲線換算曲線数0			C=3　交通量 0～1,000台未満/12時間 E=2　測点間隔　20m		

施工単価表

路線測量(中心線測量)　SC072　単第0 -0005　表

交通量 0～1,000台未満/12時間　単曲線換算曲線数0　1　km　当り

名称・規格など	数量	単位	単価	金額	備考

施工単価表

仮BM設置測量　　SC090　　単第0 -0006　表

耕　地/平　地　　1　km　当り

名称・規格など	数量	単位	単価	金額	備考
測量技師 (外業)	1.0	人			外業
測量技師補 (外業)	1.2	人			外業
測量助手 (外業)	0.9	人			外業
測量技師	0.4	人			内業
測量技師補	1.1	人			内業
測量助手	0.3	人			内業
直接人件費計					
機械経費	2.0	%			#01 直接人件費×率
材料費等	2.0	%			#02 直接人件費×率
精度管理費	10	%			#03 (直接人件費+機械経費)×係数
変化率					
＊＊＊　単位当たり　＊＊＊	1	km			

施工単価表

仮BM設置測量　　SC090　　単第0 -0006　表

耕　　地/平　地　　1　　km　　当り

名称・規格など	数量	単位	単価	金額	備考
A=5　　耕　　地/平　地			C=3　　交通量	0～1,000台未満/12時間	

施工単価表

路線測量(縦断測量)　SC074　単第0 -0007　表

耕　地/平　地　1　km　当り

名称・規格など	数量	単位	単価	金額	備考
測量技師 (外業)	1.6	人			外業
測量技師補 (外業)	1.8	人			外業
測量助手 (外業)	1.4	人			外業
測量技師	1.3	人			内業
測量技師補	1.1	人			内業
測量助手	0.5	人			内業
直接人件費計					
機械経費	2.0	%			#01 直接人件費×率
材料費	3.0	%			#02 直接人件費×率
精度管理費	10	%			#03 (直接人件費+機械経費)×係数
変化率					
＊＊＊　単位当たり　＊＊＊	1	km			

施工単価表

路線測量(縦断測量)　SC074　単第0 -0007　表

耕　地/平　地　1　km　当り

名称・規格など	数量	単位	単価	金額	備考
A=5　耕　地/平　地			C=3　交通量	0～1,000台未満/12時間	

施工単価表

路線測量(横断測量)　SC076　単第0 -0008　表

幅 45m未満　測定間隔 20m　1 km 当り

名称・規格など	数量	単位	単価	金額	備考
測量技師 (外業)	6.4	人			外業
測量技師補 (外業)	7.2	人			外業
測量助手 (外業)	5.3	人			外業
測量技師	3.9	人			内業
測量技師補	3.4	人			内業
測量助手	1.5	人			内業
直接人件費計					
機械経費	2.5	%			#01 直接人件費×率
材料費	2.5	%			#02 直接人件費×率
精度管理費	10	%			#03 (直接人件費+機械経費)×係数
変化率					
＊＊＊　単位当たり　＊＊＊	1	km			

施工単価表

路線測量(横断測量)　SC076　単第0 -0008　表

幅 45m未満　測定間隔　20m　1　km　当り

名称・規格など	数量	単位	単価	金額	備考
A=5　耕　地/平　地 D=1　単曲線換算曲線数0 F=2　測定間隔　20m			C=3　交通量 0～1,000台未満/12時間 E=1　幅 45m未満		

施工単価表

公図等の転写(地積測量図以外の公図等転写)　SF104　単第0 -0009　表

耕地(森林)　1　万m2　当り

名称・規格など	数量	単位	単価	金額	備考
測量技師補 (外業)	0.3	人			
測量助手 (外業)	0.3	人			
測量技師補	0.4	人			
測量助手	0.4	人			
機械経費	0.5	%			#01 直接人件費×率
材料費	2.0	%			#01 直接人件費×率
変化率					
＊＊＊　単位当たり　＊＊＊	1	万m2			
A=5　耕地(森林)					

施工単価表

公図等転写連続図作成(用地測量)　SF109　単第0 -0010　表

1　万m2　当り

名称・規格など	数量	単位	単価	金額	備考
測量技師補	0.50	人			
測量助手	0.50	人			
材料費	1	%			#01 直接人件費×率
＊＊＊　単位当たり　＊＊＊	1	万m2			

施工単価表

復元測量(用地測量)　SF132　単第0 -0011　表

耕地(森林)　1　万m2　当り

名称・規格など	数量	単位	単価	金額	備考
測量技師 (外業)	1.7	人			
測量技師補 (外業)	1.7	人			
測量助手 (外業)	1.7	人			
測量補助員 外業	1.7	人			
測量技師	0.5	人			
測量技師補	0.5	人			
測量助手	0.5	人			
機械経費	5.0	%			#01 直接人件費×率
材料費	3.0	%			#01 直接人件費×率
精度管理費	7	%			#02 (直接人件費+機械経費)×係数
変化率					
＊＊＊　単位当たり　＊＊＊	1	万m2			

施工単価表

復元測量(用地測量)　SF132　単第0 -0011　表

耕地(森林)　1　万m2　当り

名称・規格など	数量	単位	単価	金額	備考
A=5　耕地(森林)					

施工単価表

境界確認（用地測量）　SF110　単第0 -0012　表

耕地(森林)　1　万m2　当り

名称・規格など	数量	単位	単価	金額	備考
測量主任技師 (外業)	1.0	人			
測量技師 (外業)	1.0	人			
測量技師補 (外業)	1.0	人			
測量助手 (外業)	1.0	人			
測量技師	0.7	人			
測量技師補	0.7	人			
機械経費	0.5	%			#01 直接人件費×率
材料費	4.0	%			#01 直接人件費×率
変化率					
＊＊＊　単位当たり　＊＊＊	1	万m2			
A=5　耕地(森林)					

施工単価表

土地境界確認書作成(用地測量)　SF111　単第0 -0013　表

耕地(森林)　1　万m2　当り

名称・規格など	数量	単位	単価	金額	備考
測量技師補 (外業)	0.8	人			
測量助手 (外業)	0.8	人			
測量技師補	0.4	人			
測量助手	0.4	人			
機械経費	1.0	%			#01 直接人件費×率
材料費	0.5	%			#01 直接人件費×率
変化率					
＊＊＊　単位当たり　＊＊＊	1	万m2			
A=5　耕地(森林)					

施工単価表

用地境界仮杭設置(用地測量)　SF119　単第0 -0014　表

耕地(森林)　1　万m2　当り

名称・規格など	数量	単位	単価	金額	備考
測量技師 (外業)	0.8	人			
測量技師補 (外業)	0.8	人			
測量助手 (外業)	0.8	人			
測量補助員 外業	0.8	人			
測量技師	0.3	人			
測量技師補	0.3	人			
測量助手	0.3	人			
機械経費	4.5	%			#01 直接人件費×率
材料費	5.0	%			#01 直接人件費×率
変化率					
＊＊＊　単位当たり　＊＊＊	1	万m2			
A=5　耕地(森林)					

施工単価表

用地境界仮杭設置(用地測量)　SF119　単第0 -0014　表

耕地(森林)　1　万m2　当り

名称・規格など	数量	単位	単価	金額	備考

施工単価表

境界点間測量(用地測量)　SF117　単第0 -0015　表

耕地(森林)　1　万m2　当り

名称・規格など	数量	単位	単価	金額	備考
測量技師 (外業)	1.2	人			
測量技師補 (外業)	1.2	人			
測量助手 (外業)	1.2	人			
測量技師	0.2	人			
測量技師補	0.4	人			
測量助手	0.4	人			
機械経費	6.0	%			#01 直接人件費×率
材料費	2.5	%			#01 直接人件費×率
精度管理費	7	%			#02 (直接人件費+機械経費)×係数
変化率					
＊＊＊　単位当たり　＊＊＊	1	万m2			
A=5　耕地(森林)					

施工単価表

境界点間測量(用地測量)　SF117　単第0 -0015　表

耕地(森林)　1　万m2　当り

名称・規格など	数量	単位	単価	金額	備考

施工単価表

面積計算(用地測量)　SF120　単第0 -0016　表

耕地(森林)　1　万m2　当り

名称・規格など	数量	単位	単価	金額	備考
測量技師	2.2	人			
測量技師補	2.2	人			
測量助手	2.2	人			
精度管理費	7	%			#02 直接人件費×係数
変化率					
＊＊＊　単位当たり　＊＊＊	1	万m2			
A=5　耕地(森林)					

施工単価表

用地実測図原図作成　　SF123　　単第0 -0017　表

縮尺:1/500　　1　　万m2　　当り

名称・規格など	数量	単位	単価	金額	備考
測量技師	1.3	人			
測量技師補	1.7	人			
測量助手	1.7	人			
精度管理費	7	%			#02 (直接人件費+機械経費)×係数
変化率					
＊＊＊　単位当たり　＊＊＊	1	万m2			
A=1　　用地実測図（原図）			B=2　　縮尺:1/500		

施工単価表

登記分筆図作成（用地測量） SF248 単第0 -0018 表

５００㎡未満 10 筆 当り

名称・規格など	数量	単位	単価	金額	備考
測量技師	0.60	人			
測量技師補	0.60	人			
雑品	0.50	%			#01
小計					
変化率					
＊＊＊　合計　＊＊＊	10	筆			
＊＊＊　単位当たり　＊＊＊	1	筆			
A=1　　５００㎡未満					

施工単価表

登記分筆図作成（用地測量） SF248 単第0 -0019 表

５００㎡以上２０００㎡未満 10 筆 当り

名称・規格など	数量	単位	単価	金額	備考
測量技師	0.60	人			
測量技師補	0.60	人			
雑品	0.50	%			#01
小計					
変化率					
＊＊＊　合計　＊＊＊	10	筆			
＊＊＊　単位当たり　＊＊＊	1	筆			
A=2　　５００～２０００㎡					

施工単価表

土地調査書作成　　SHDA0049　　単第0 -0020　表

10　筆　当り

名称・規格など	数量	単位	単価	金額	備考
測量技師	2.0	人			
測量技師補	2.0	人			
測量助手	2.0	人			
＊＊＊　合計　＊＊＊	10	筆			
＊＊＊　単位当たり　＊＊＊	1	筆			

施工単価表

現地測量　SC000023　単第0 -0021　表

測量面積0.008km2　耕　地/平　地 縮尺 1/ 250　1　式　当り

名称・規格など	数量	単位	単価	金額	備考
測量技師 (外業)	2.074	人			6.1*0.34
測量技師補 (外業)	3.196	人			9.4*0.34
測量助手 (外業)	2.788	人			8.2*0.34
測量主任技師	0.102	人			0.3*0.34
測量技師	1.054	人			3.1*0.34
測量技師補	2.720	人			8*0.34
直接人件費計					
機械経費	6.0	%			#01 直接人件費×率
通信運搬費等	0.5	%			#02 直接人件費×率
材料費	2.0	%			#03 直接人件費×率
精度管理費	5	%			#04 (直接人件費+機械経費)×係数
変化率					

施工単価表

現地測量　　SC000023　　単第0 -0021　表

測量面積0.008km2　　耕　地/平　地 縮尺 1/ 250　　1　式　当り

名称・規格など	数量	単位	単価	金額	備考
＊＊＊　単位当たり　＊＊＊	1	式			
A=0.008　現地測量面積(km2) C=2　縮尺 1/ 250			B=5　耕　地/平　地		

施工単価表

旅費交通費（測量）　S2Z0101X1　単第0 -0022　表

1　式　当り

名称・規格など	数量	単位	単価	金額	備考
旅費交通費	1.00	式			
＊＊＊　単位当たり　＊＊＊	1	式			
A=1　宿泊，滞在を伴わない業務の場合					

施工単価表

電子成果品作成費(測量)　S2Z0103X1　単第0 -0023　表

1　式　当り

名称・規格など	数量	単位	単価	金額	備考
電子成果品作成費	1.00	式			
＊＊＊　単位当たり　＊＊＊	1	式			

施工単価表

打合せ　　SA010100010　　単第0 -0024　表

設計業務　　1　業務　当り

名称・規格など	数量	単位	単価	金額	備考
主任技師	1.0	人			
技師 (A)	1.0	人			
技師 (B)	1.0	人			
＊＊＊　単位当たり　＊＊＊	1	業務			
A=0　　中間打合せ回数					

施工単価表

道路側溝修繕（流量検討無し）　V000000200　単第0 -0025　表

100　m　当り

名称・規格など	数量	単位	単価	金額	備考
図面作成 道路側溝修繕 流量検討無し	100	m			単第0-0026　表
数量計算書作成 道路側溝修繕 流量検討無し	100	m			単第0-0027　表
雑材料	2	%			#08
＊＊＊　合計　＊＊＊	100	m			
＊＊＊　単位当たり　＊＊＊	1	m			

施工単価表

図面作成　　V000000210　　単第0 -0026　表

道路側溝修繕　　流量検討無し　　100　m　当り

名称・規格など	数量	単位	単価	金額	備考
主任技師	0.1	人			
技師 (A)	0.6	人			
技師 (B)	0.8	人			
技師 (C)	1.5	人			
技術員	2	人			
＊＊＊　合計　＊＊＊	100	m			
＊＊＊　単位当たり　＊＊＊	1	m			

施工単価表

数量計算書作成　V000000220　単第0 -0027　表

道路側溝修繕　流量検討無し　100　m　当り

名称・規格など	数量	単位	単価	金額	備考
技師 (B)	1	人			
技師 (C)	1.2	人			
技術員	1.5	人			
＊＊＊　合計　＊＊＊	100	m			
＊＊＊　単位当たり　＊＊＊	1	m			

施工単価表

道路側溝修繕（流量検討有り）　V000000100　単第0 -0028　表

100　m　当り

名称・規格など	数量	単位	単価	金額	備考
図面作成 道路側溝修繕 流量検討有り	100	m			単第0-0029　表
数量計算書作成 道路側溝修繕 流量検討有り	100	m			単第0-0030　表
雑材料	2	%			#08
＊＊＊　合計　＊＊＊	100	m			
＊＊＊　単位当たり　＊＊＊	1	m			

施工単価表

図面作成　　V000000110　　単第0 -0029　表

道路側溝修繕　　流量検討有り　　100　m　当り

名称・規格など	数量	単位	単価	金額	備考
主任技師	0.5	人			
技師 (A)	1	人			
技師 (B)	1.5	人			
技師 (C)	1.5	人			
技術員	1.5	人			
＊＊＊　合計　＊＊＊	100	m			
＊＊＊　単位当たり　＊＊＊	1	m			

施工単価表

数量計算書作成　V000000120　単第0 -0030　表

道路側溝修繕　流量検討有り　100　m　当り

名称・規格など	数量	単位	単価	金額	備考
主任技師	0.25	人			
技師 (A)	0.5	人			
技師 (B)	0.5	人			
技師 (C)	1	人			
技術員	1.5	人			
＊＊＊　合計　＊＊＊	100	m			
＊＊＊　単位当たり　＊＊＊	1	m			

施工単価表

排水路修繕（流量検討無し）　V000000300　単第0 -0031　表

100　m　当り

名称・規格など	数量	単位	単価	金額	備考
図面作成 排水路修繕 流量検討無し	100	m			単第0-0032　表
数量計算書作成 排水路修繕 流量検討無し	100	m			単第0-0033　表
雑材料	2	%			#08
＊＊＊　合計　＊＊＊	100	m			
＊＊＊　単位当たり　＊＊＊	1	m			

施工単価表

図面作成　　V000000310　　単第0 -0032　表

排水路修繕　　流量検討無し　　100　m　当り

名称・規格など	数量	単位	単価	金額	備考
主任技師	0.1	人			
技師 (A)	0.6	人			
技師 (B)	0.8	人			
技師 (C)	1.5	人			
技術員	2	人			
＊＊＊　合計　＊＊＊	100	m			
＊＊＊　単位当たり　＊＊＊	1	m			

施工単価表

数量計算書作成　V000000320　単第0 -0033　表

排水路修繕　流量検討無し　100　m　当り

名称・規格など	数量	単位	単価	金額	備考
技師 (B)	1	人			
技師 (C)	1.2	人			
技術員	1.5	人			
＊＊＊　合計　＊＊＊	100	m			
＊＊＊　単位当たり　＊＊＊	1	m			

施工単価表

旅費交通費（設計）　S2Z0101X3　単第0 -0034　表

1　式　当り

名称・規格など	数量	単位	単価	金額	備考
旅費交通費	1.00	式			
＊＊＊　単位当たり　＊＊＊	1	式			
A=1　宿泊，滞在を伴わない業務の場合					

施工単価表

電子成果品作成費(設計)　S2Z0102X3　単第0 -0035　表

概略設計，予備設計及び詳細設計　1　式　当り

名称・規格など	数量	単位	単価	金額	備考
電子成果品作成費	1.00	式			
＊＊＊　単位当たり　＊＊＊	1	式			
A=1　概略設計，予備設計及び詳細設計					

◆（道路，河川）

	箇所				打合せ協議	測量業務																														設計業務							
						3級基準点測量	4級基準点測量	公図等転写	路線測量							用地測量																	現地測量幅30m	設計協議	道路側溝修繕（流量検討無し）		道路側溝修繕（流量検討有り）		河川・排水路修繕（流量検討無し）	
						永久標識設置なし・伐採なし	永久標識設置なし・伐採なし		作業計画	現地踏査	線形決定	中心線測量	KBM設置	縦断測量	横断測量	公図等転写	公図等転写連続図作成	作業計画	現地踏査	地積測量図転写	復元測量	境界確認	土地境界確認書作成	境界測量	補助基準点設置	境界仮杭設置	境界点間測量	面積計算	用地実測図作成	土地調書作成	登記分筆図作成		耕地、平地、1/250		設計図	数量計算	設計図	数量計算	設計図	数量計算
					着手時、成果物納品時に加えて中間打合せ回数					耕地/平地	耕地/平地	耕地/平地 単曲線の測点間隔20m	耕地/平地	耕地/平地	幅45m未満 単曲線の測点20m	耕地			耕地 m2	耕地 m2	耕地 m2	耕地 m2	耕地	耕地 m2	耕地 m2	耕地 m2	耕地	耕地	縮尺 1/500	耕地	500㎡未満（筆）	500～2000㎡未満（筆）		着手時、成果物納品時に加えて中間打合せ回数							
	1	河内町	道路	9の組10の組線	1		2		30	30		30	30	30	30	1,800	1,800				1182	1182	1182			1182	1182	1182	1182	3	2	1	900	1			30	30		
	2	〃	〃	有田橋線			2		50	50		50	50	50	50	3,000	3,000																1,500		50	50				
	3	〃	〃	役場前線支線			2		40	40		40	40	40	40	2,400	2,400																1,200		40	40				
	4	〃	〃	中河内団地3号線			2		15	15		15	15	15	15	900	900																450		15	15				
	5	〃	〃	山の根神社線			2		100	100		100	100	100	100	6,000	6,000																3,000		100	100				
	6	〃	〃	有田大仙園線														1	1	767	767	767	767			767	767	767	767											
	7	〃	河川	打森川			2		30	30		30	30	30	30																		900						30	30
	小計				1		12		265	265		265	265	265	265	14,100	14,100	1	1	767	1,949	1,949	1,949			1,949	1,949	1,949	1,949	3	2	1	7,950	1	205	205	30	30	30	30
	計				1		12		265 ≒0.27km	265 ≒0.27km		265 ≒0.27km	265 ≒0.27km	265 ≒0.27km	265 ≒0.27km	14,100 ≒1.41万m2	14,100 ≒1.41万m2	1	1	767 ≒0.077万m2	1,949 ≒0.195万m2	1,949 ≒0.195万m2	1,949 ≒0.195万m2			1,949 ≒0.19万m2	1,949 ≒0.195万m2	1,949 ≒0.195万m2	1,949 ≒0.195万m2	3	2	1	7,950 ≒0.0080km2	1	205 ≒0.21km	205 ≒0.21km	30 ≒0.03km	30 ≒0.03km	30 ≒0.03km	30 ≒0.03km