

議案第 1 号

黒瀬さくらバスの停留所の新設及び経路変更等について

令和 2 年 1 1 月 1 2 日提出

東広島市地域公共交通会議
会 長 塚 井 誠 人

1 提案理由

黒瀬さくらバスの「洋国団地～黒瀬支所」線について、平成 3 0 年 7 月豪雨災害の影響により市道が新たに建設されたことから、黒瀬さくらバスの利用促進として、運行内容変更の承認を求めるもの。

2 変更内容

- (1) 対象系統：洋国団地～黒瀬支所線
- (2) 運用開始予定時期：令和 3 年 1 月
- (3) 運賃：変更なし
- (4) 停留所の新設
 - ①設置バス停名：「大河角（おおこうすみ）」
 - ②設置場所：黒瀬町市飯田 249-2 地先
 - ③位置図：「別紙」のとおり
 - ④バス停設置予定時期：令和 3 年 1 月（仮設バス停設置済）
- (5) 停留所の廃止
 - ①廃止バス停名：「大河角ゴミステーション前」
 - ②廃止場所：黒瀬町市飯田 164 地先
 - ③位置図：「別紙」のとおり
 - ④対象系統：洋国団地～黒瀬支所線
- (6) 運行経路の変更
 - ①対象系統：洋国団地～黒瀬支所線
 - ②経路変更箇所：「別紙」のとおり

イメージ1




イメージ2



新規バス停(A)



新規バス停(B)



畦道(写真①)



畦道(写真②)



畦道(写真③)



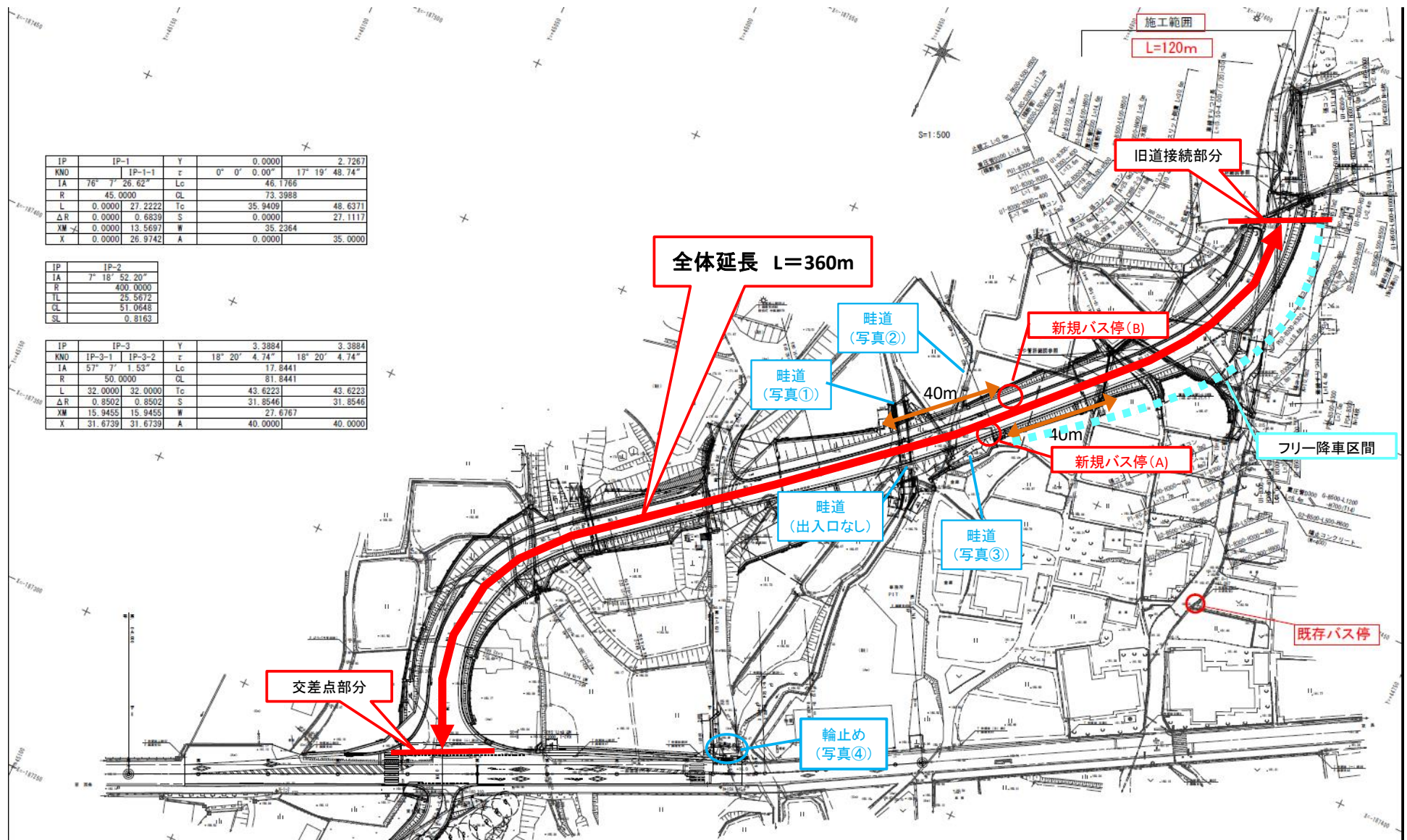
輪止め(写真④)



IP	IP-1	Y	0.0000	2.7267
KNO	IP-1-1	z	0° 0' 0.00"	17° 19' 48.74"
IA	76° 7' 26.62"	Lc	46.1766	
R	45.0000	CL	73.3988	
L	0.0000	Tc	35.9409	48.6371
ΔR	0.0000	S	0.0000	27.1117
XM	0.0000	W	35.2364	
X	0.0000	A	0.0000	35.0000

IP	IP-2
IA	7° 18' 52.20"
R	400.0000
TL	25.5672
CL	51.0648
SL	0.8163

IP	IP-3	Y	3.3884	3.3884	
KNO	IP-3-1	IP-3-2	z	18° 20' 4.74"	18° 20' 4.74"
IA	57° 7' 1.53"	Lc	17.8441		
R	50.0000	CL	81.8441		
L	32.0000	32.0000	Tc	43.6223	43.6223
ΔR	0.8502	0.8502	S	31.8546	31.8546
XM	15.9455	15.9455	W	27.6767	
X	31.6739	31.6739	A	40.0000	40.0000



交差点部分

全体延長 L=360m

施工範囲
L=120m

旧道接続部分

畦道
(写真②)

新規バス停(B)

畦道
(写真①)

フリー降車区間

新規バス停(A)

畦道
(出入口なし)

畦道
(写真③)

既存バス停

輪止め
(写真④)

40m

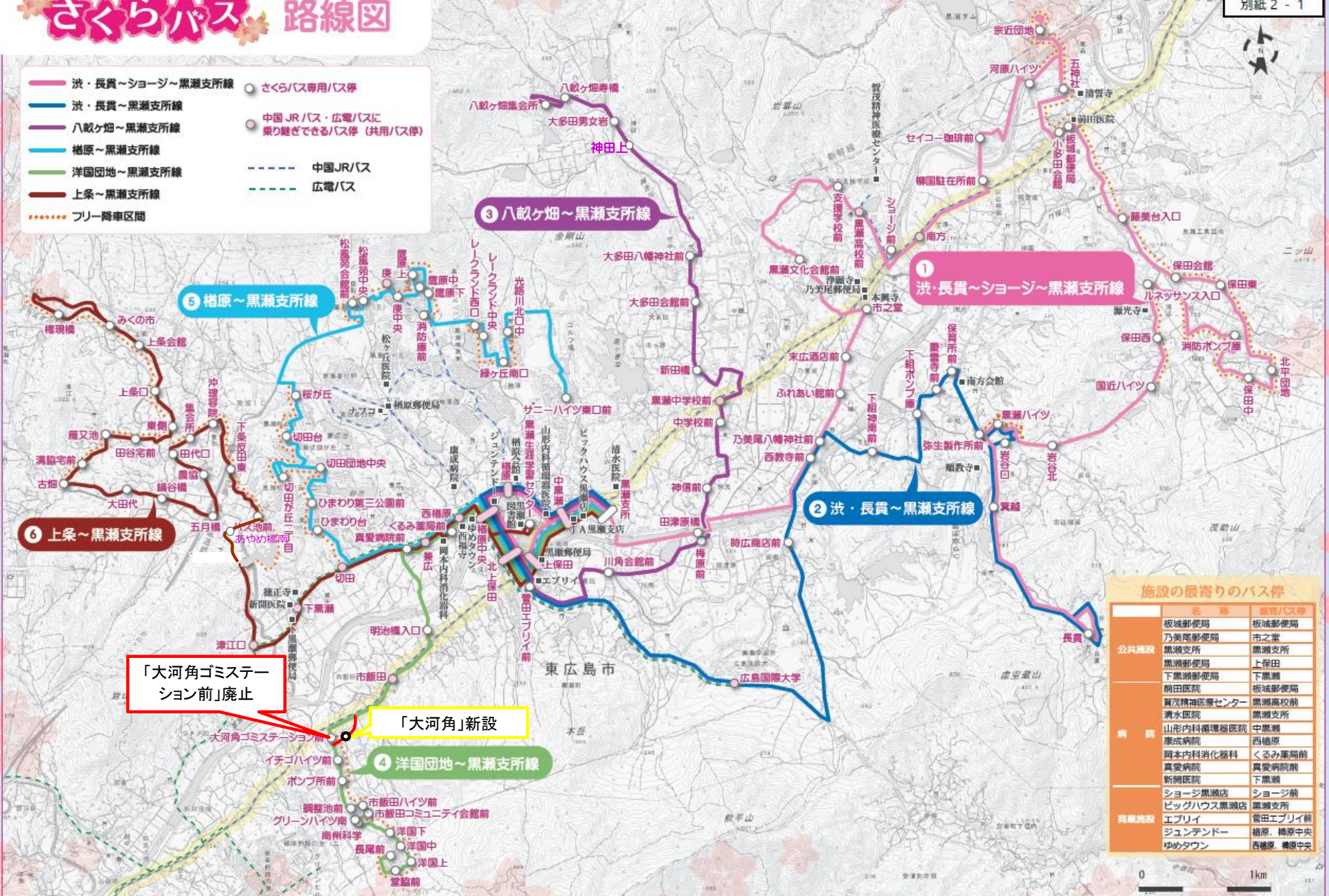
40m

S=1:500



黒瀬 さくらバス 路線図

- 渋・長貴～ショージ～黒瀬支所線
- 渋・長貴～黒瀬支所線
- 八岐ヶ畑～黒瀬支所線
- 楮原～黒瀬支所線
- 洋国団地～黒瀬支所線
- 上条～黒瀬支所線
- フリー降車区間
- さくらバス専用バス停
- 中国 JRバス・広電バスに乗り継ぎできるバス停 (共用バス停)
- 中国JRバス
- 広電バス



「大河角ゴミステーション前」廃止

「大河角」新設

施設の最寄りのバス停		
	名称	専用バス停
公共施設	板城郵便局	板城郵便局
	乃美尾郵便局	市之堂
	黒瀬支所	黒瀬支所
	黒瀬郵便局	上保田
	下黒瀬郵便局	下黒瀬
病院	前田医院	板城郵便局
	曾茂精神医療センター	黒瀬高校前
	清水医院	黒瀬支所
	山形内科循環器内科	中黒瀬
	康成病院	西楮原
	岡本内科消化器科	くろみ薬局前
	真愛病院	真愛病院前
	新聞医院	下黒瀬
	ショージ黒瀬店	ショージ前
	ビッグハウス黒瀬店	黒瀬支所
商業施設	エブリイ	菅田エブリイ前
	ジュンテンドー	楮原・楮原中央
	ゆめタウン	西楮原・楮原中央

この地図は、国土地理院長の承認を得て、同院発行の電子地図図 25600 を複製したものである。(承認番号 平 24 情 機 第 34 号)